

ROOMPOT HANSWEERT

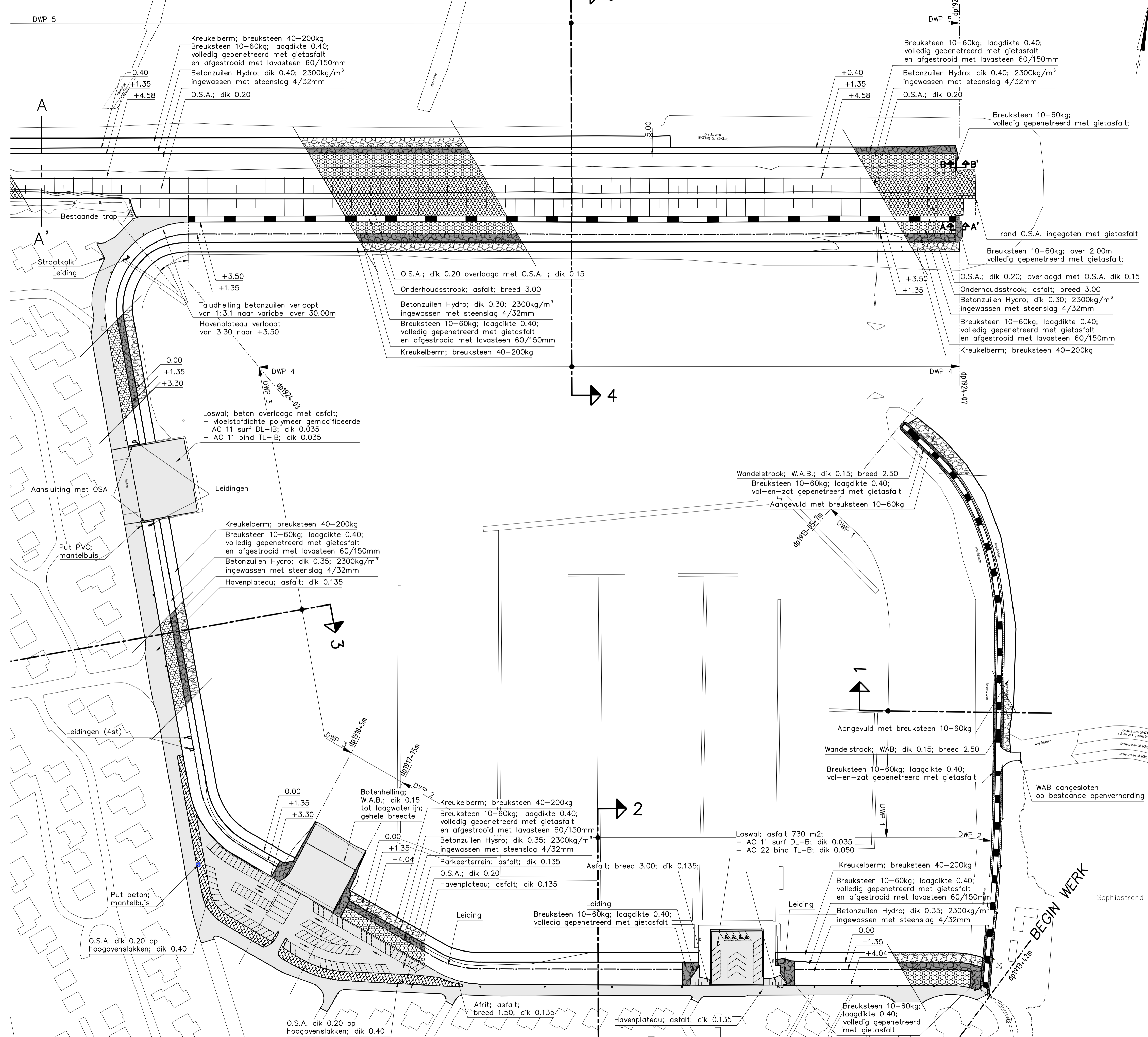
Maria-Anna Friso-Jacobapolder en Sophia-Jacobahaven | Roggenplaat | Hansweert

Revisie 31052576

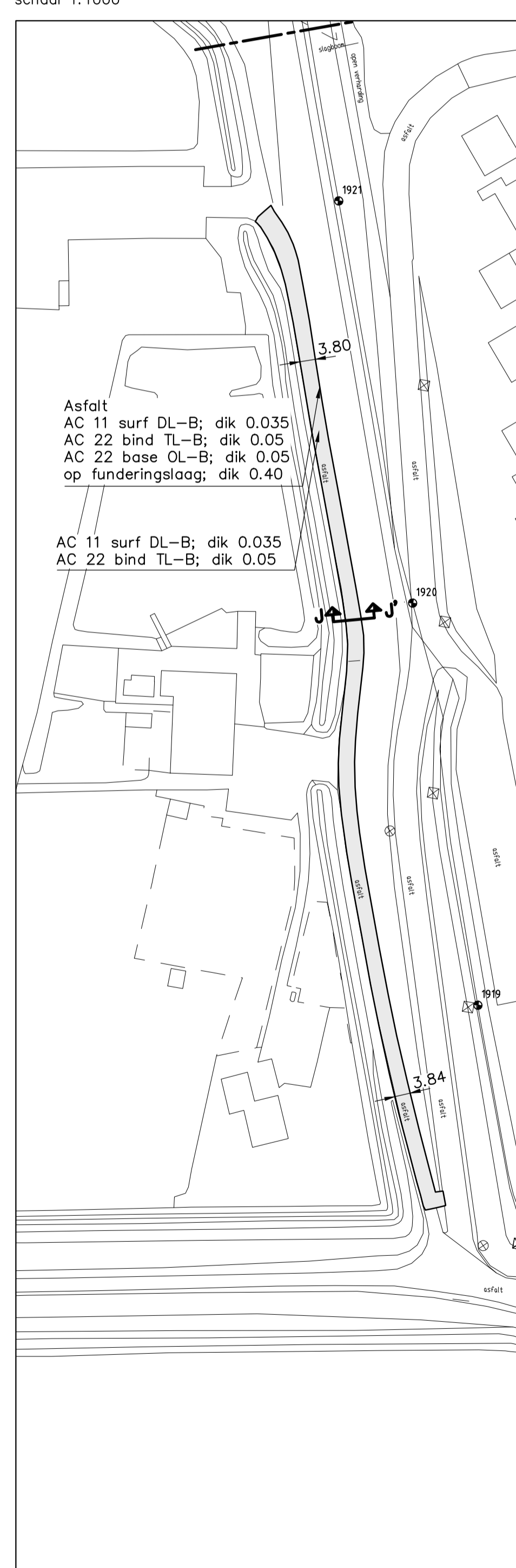
Uitvoering 2015

Tekening- nummer	blad nr.	omschrijving	datum
ZLRW-2015-00011	1	Situatie 1 van dp1913+42m tot dp1924-03-77m	17-11-2015
ZLRW-2015-00012	2	Situatie 2 van dp1924-03-77m tot dp1941-01	17-11-2015
ZLRW-2015-00013	3	Situatie 3 van dp1941-01 tot dp1949+30m	17-11-2015
ZLRW-2015-00014	4	Dwarsprofiel 1 van dp1913-05 tot dp1913+42m Dwarsprofiel 2 van dp1913+47m tot dp1917+75m	17-11-2015
ZLRW-2015-00015	5	Dwarsprofiel 3 van dp1918+5m tot dp1924-03 Dwarsprofiel 4 van dp1924-03 tot dp1924-07	17-11-2015
ZLRW-2015-00016	6	Dwarsprofiel 5 van dp1924-07 tot dp1924+85m Dwarsprofiel 6 van dp1924+85m tot dp1933	17-11-2015
ZLRW-2015-00017	7	Dwarsprofiel 7 van dp1933 tot dp1934+85m Dwarsprofiel 8 van dp1934+85m tot dp1940+58m	17-11-2015
ZLRW-2015-00018	8	Dwarsprofiel 9 van dp1941-01 tot dp1941-03+65m Dwarsprofiel 10 van dp1941-08-23m tot dp1945+26m	17-11-2015
ZLRW-2015-00019	9	Dwarsprofiel 11 van dp1946+26m tot dp1947+80m Dwarsprofiel 12 van dp1948+30m tot dp1949	17-11-2015
ZLRW-2015-00020	10	Dwarsprofiel 9A van dp1940+58m tot dp1941-01 Dwarsprofiel 13 van dp1949 tot dp1949+30m	17-11-2015
ZLRW-2015-00021	11	Detail 1 t/m 20	17-11-2015
ZLRW-2015-00022	12	Detail 21 t/m J	17-11-2015
ZLRW-2015-00023	13	Situatie 1 Kabels en Leidingen	29-10-2015
ZLRW-2015-00024	14	Situatie 2 Kabels en Leidingen	29-10-2015
ZLRW-2015-00025	1	Situatie Roggenplaat	17-11-2015
ZLRW-2015-00026	2	dwp 1 en 2 Roggenplaat	17-11-2015
ZLRW-2015-00027	1	Situatie 1 van dp259+30m tot dp260+60m	17-11-2015
ZLRW-2015-00028	2	Dwarsprofiel 4 van dp259+30m tot dp260+60m Van dp259+50m tot dp260+60m	17-11-2015

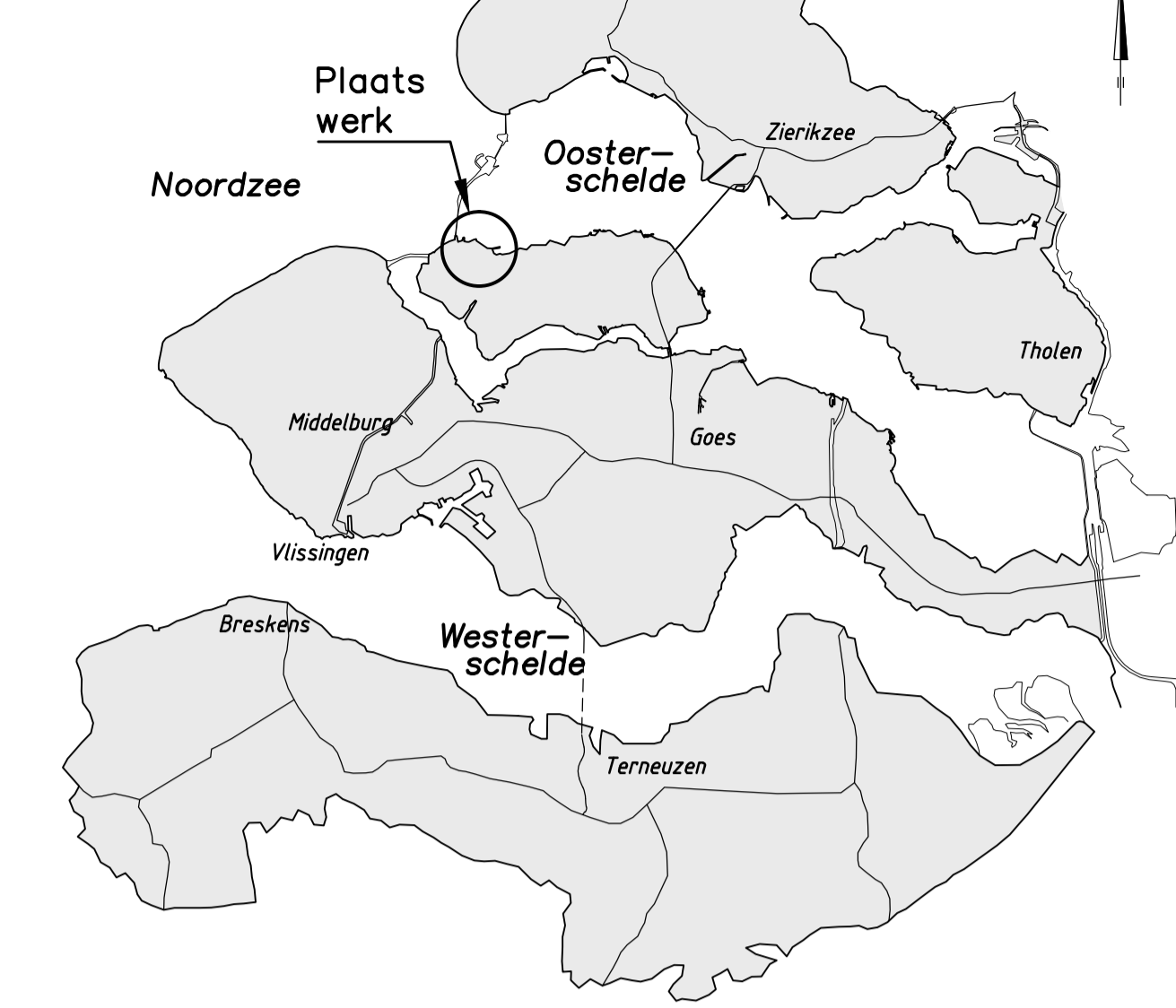
SITUATIE revisie
schaal 1:1000



SITUATIE revisie (Jacobaweg)
schaal 1:1000



OVERZICHTSKAARTJE

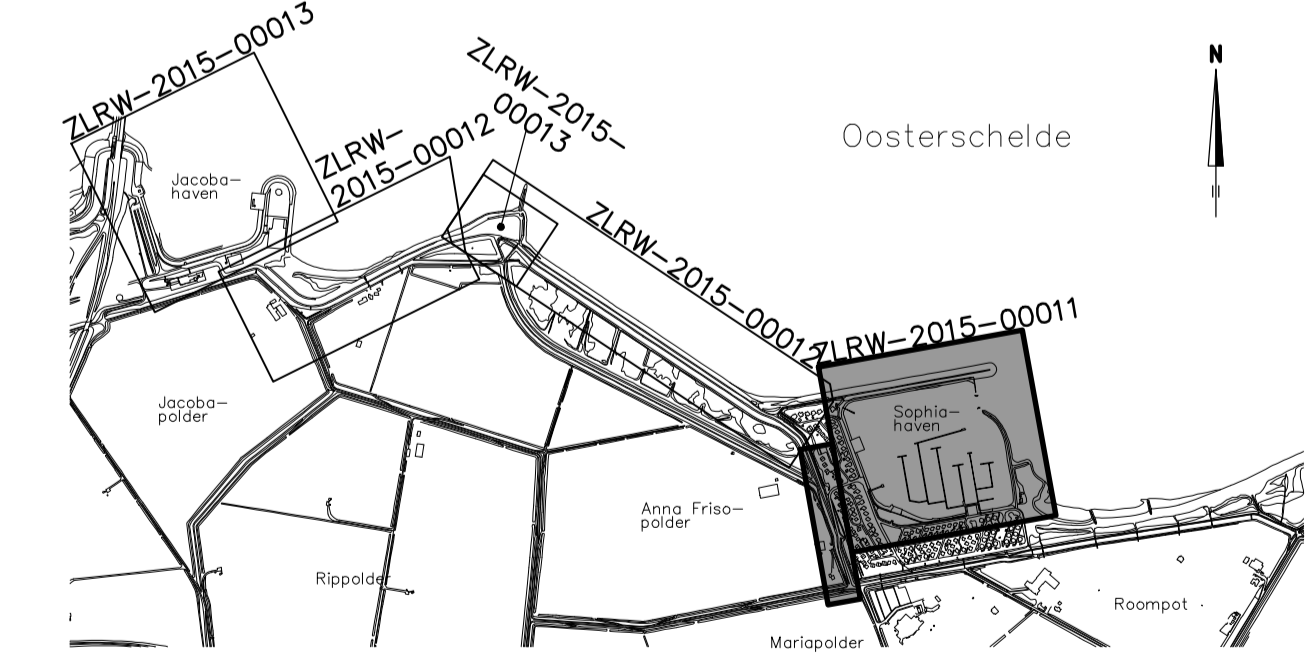


VERKLARING

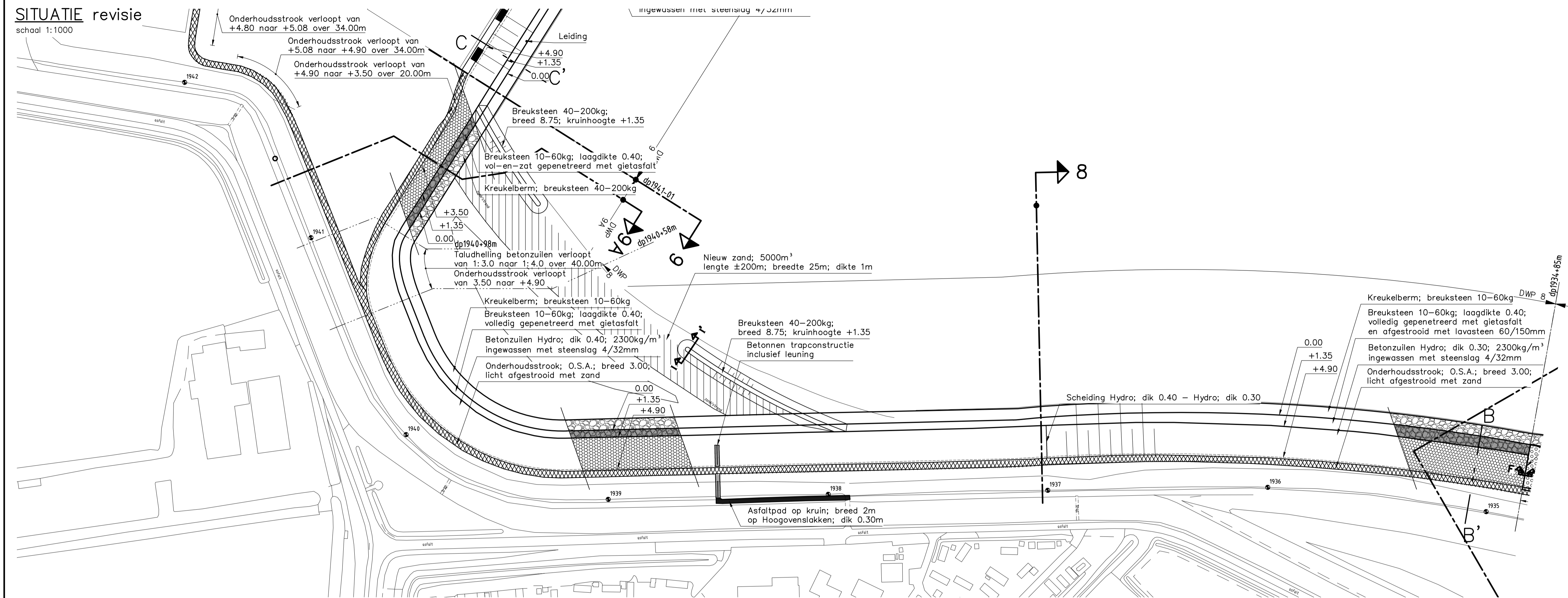
- Hoogtmaten in meters t.o.v. NAP
Maten in meters tenzij anders aangegeven
- 1925 Dijkpaal met nummer
 - Gemaakt werk
 - Betonband
 - Verborgen glooiing
 - Teenconstructie
 - Overgangsconstructie
 - Houten damwand
 - Raster
 - Onderhoudstrook
 - Betonzuilen
 - Basalt
 - Gekantelde haringmanblokken
 - O.S.A.
 - Overlaging breuksteen
 - Kreukelborm
 - Asfalt overlaging
 - Asfalt nieuwe constructie

Voor dwarsprofiel 1 en 2 zie tekening ZLRW-2015-00014
Voor dwarsprofiel 3 en 4 zie tekening ZLRW-2015-00015
Voor dwarsprofiel 5 zie tekening ZLRW-2015-00016
Voor details zie tekening ZLRW-2015-00021/22

BLADINDELING

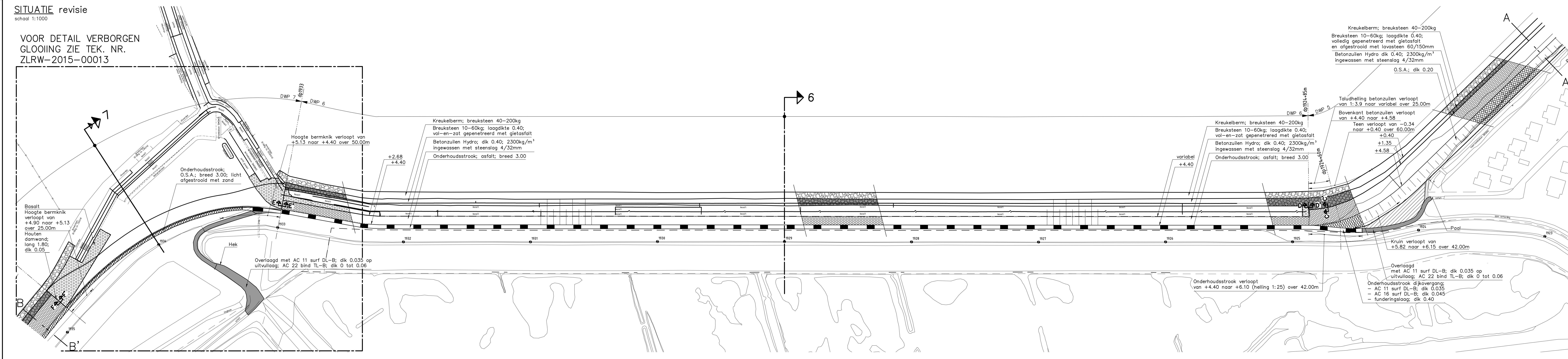


PPO		Van den Herik Afdeling Survey Industrieweg 24 3360 AD Sliedrecht	
Project Zeeweringen			zaaknr. 312052576
Maria-Anna Friso-Jacobapolder en Sophiahaven Situatie 1 revisie van dp1913+42 m tot dp 1924-03-77m			
getekend SV	d.d. 17-11-15	schaal 1:1000	
gecontroleerd BV	d.d.	in 14 bladen, blad nr.1	
accordeerd JS	d.d.	594x1050 ZLRW-2015-00011	
gewijzigd			



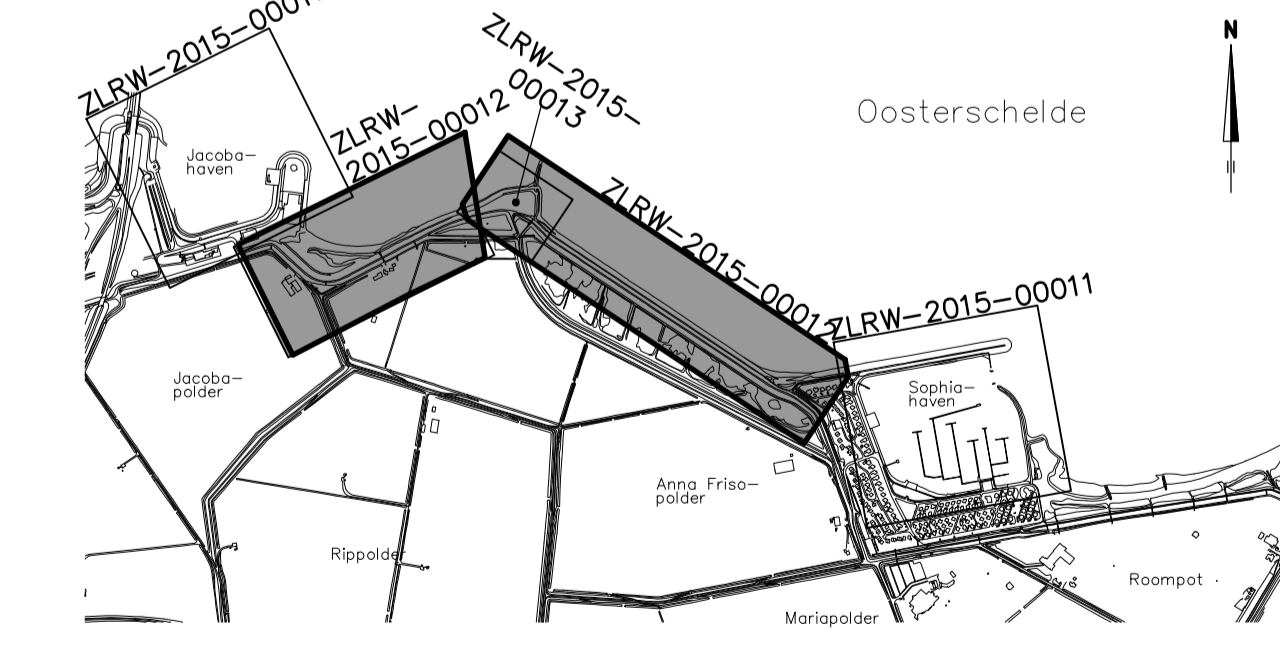
VERKLARING

- Hoogtematen in meters t.o.v. NAP
Maten in meters tenzij anders aangegeven
- Dijkpaal met nummer
 - Gemaakt werk
 - - - - - Betonband
 - - - - - Verborgen glooiing
 - Teenconstructie
 - - - - - Overgangsconstructie
 - - - - - Houten damwand
 - - - - - Raster
 - ▬ Onderhoudstrook
 - ▨ Betonzuilen
 - ▩ Basalt
 - ▧ Gekantelde haringmanblokken
 - ▦ O.S.A.
 - ▥ Overlaging breuksteen
 - ▤ Kreukelberm
 - ▣ Asfalt overlaging
 - ▢ Asfalt nieuwe constructie



Voor dwarsprofiel 5 en 6 zie tekening ZLRW-2015-00016
 Voor dwarsprofiel 7 en 8 zie tekening ZLRW-2015-00017
 Voor dwarsprofiel 9 zie tekening ZLRW-2015-00018
 Voor dwarsprofiel 9A zie tekening ZLRW-2015-00020
 Voor details zie tekening ZLRW-2015-00021/22

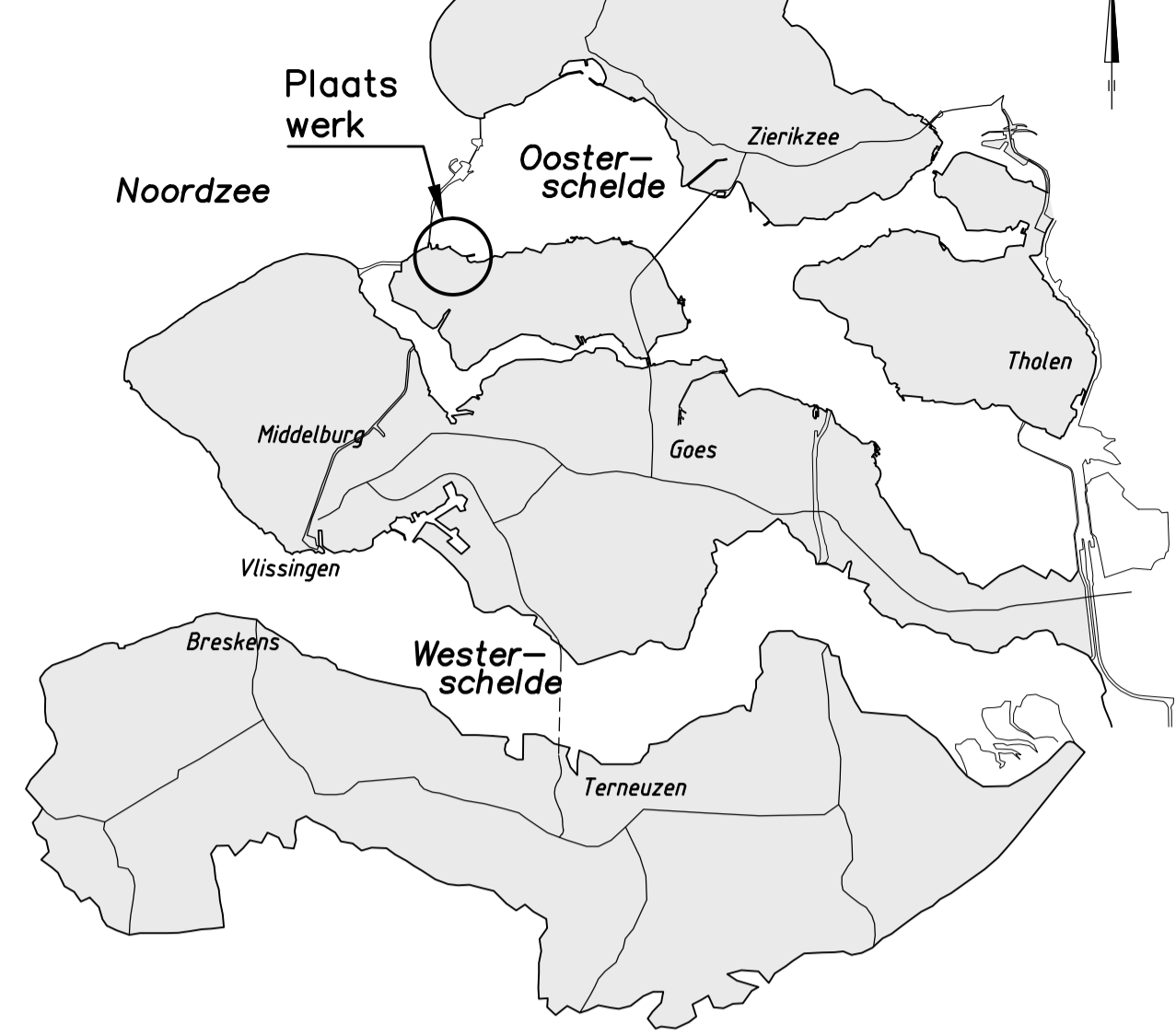
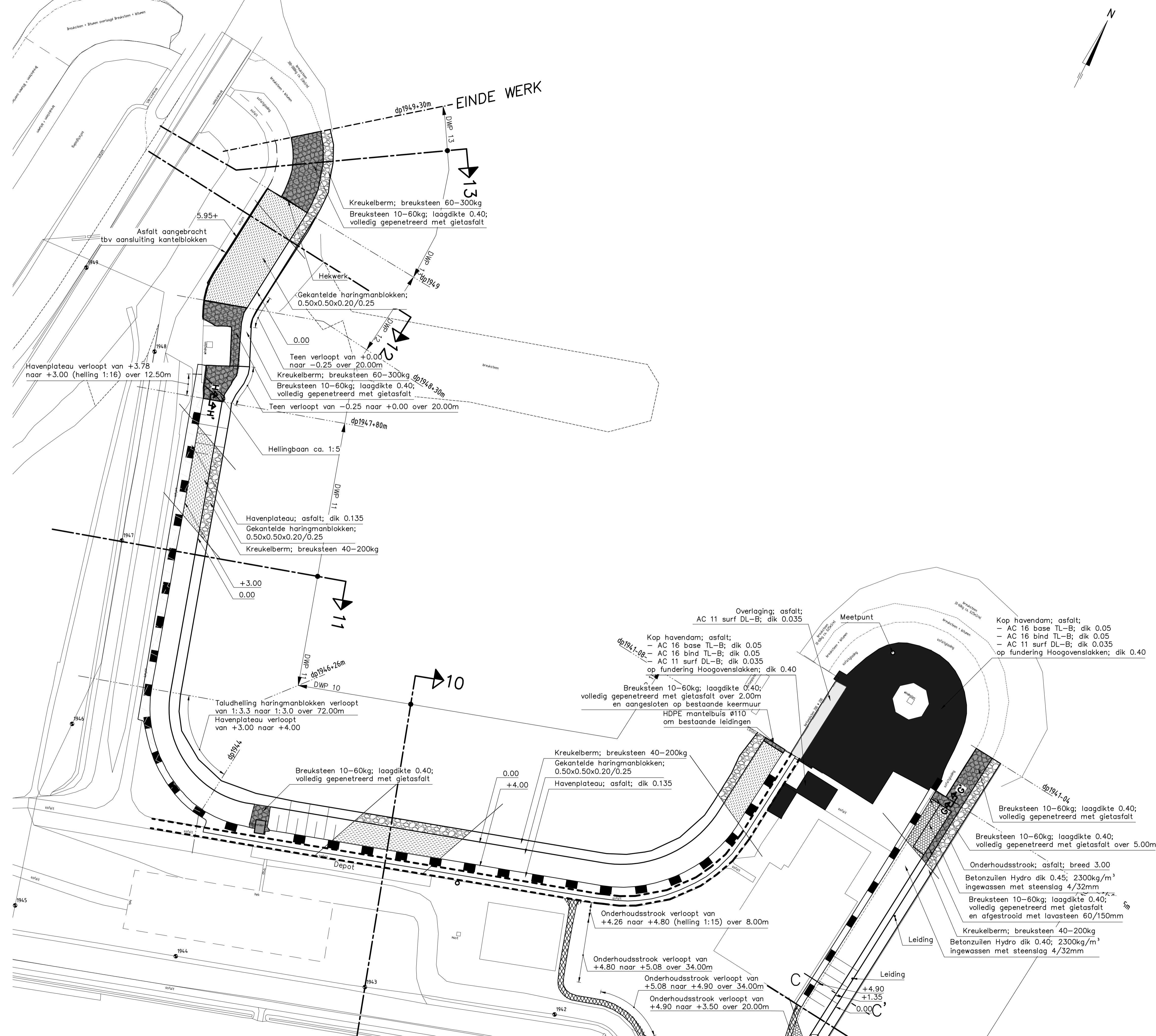
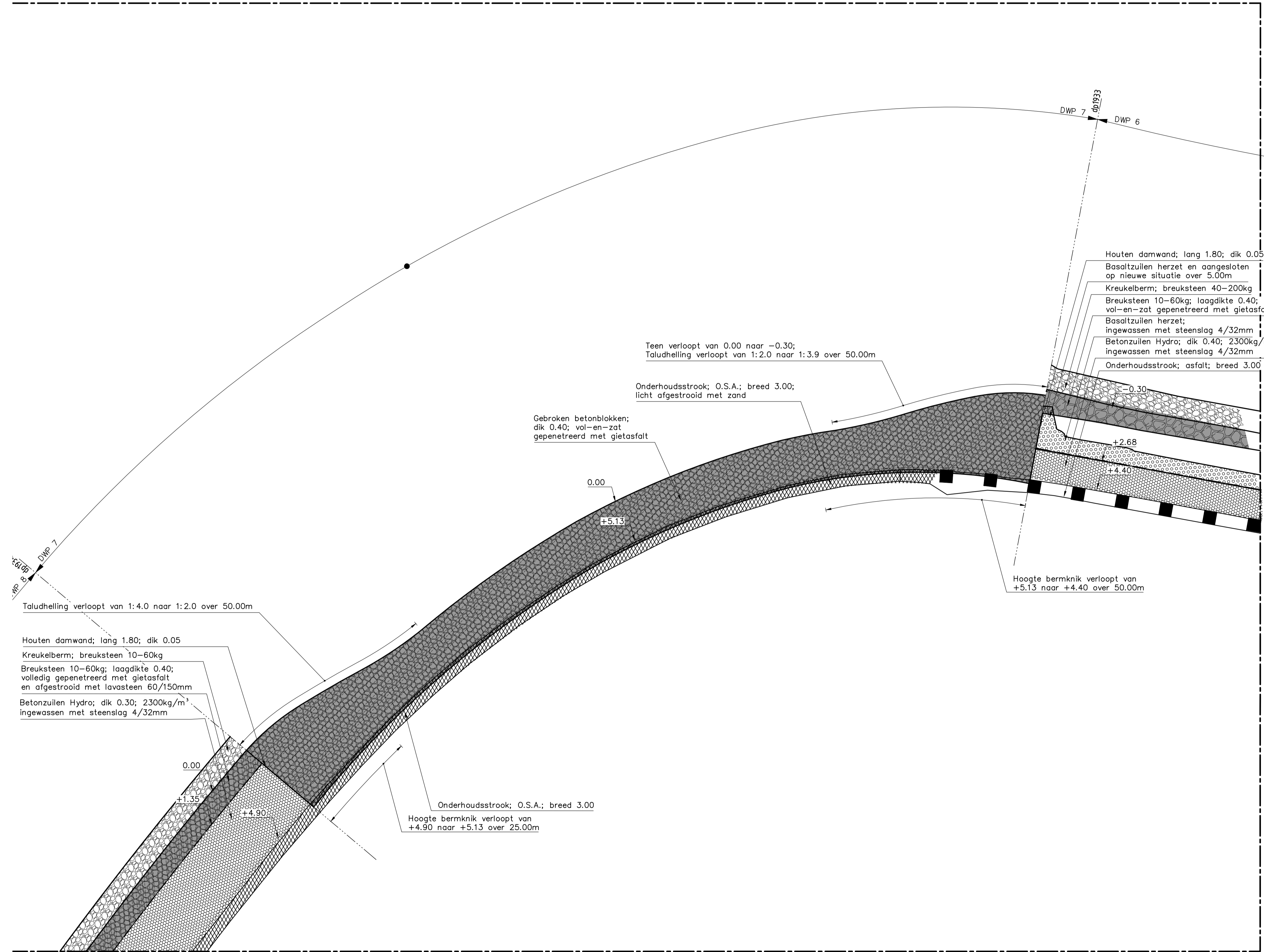
BLADINDELING



Project Zeeweringen Maria-Anna Friso-Jacobapolder en Sophiahaven Situatie 2 revisie van dp1924-03-77m tot dp 1941-01		zaaknr. 312052576	
geteeld SV gecontroleerd BV accoord JS gewijzigd	d.d. 17-11-15 d.d. d.d.	schaal 1:1000 in 14 bladen, blad nr.2 594x1471	ZLRW-2015-00012

Topografische ondergrond (nl) Topografische Dienst Kadaster - Topografische ondergrond (nl) Regionaal Luchtfotoverkeersband Zeland GBN
 Kadaster/ondergrond (nl) Kadaster - Middelburg

DETAIL VERBORGEN GLOOIING



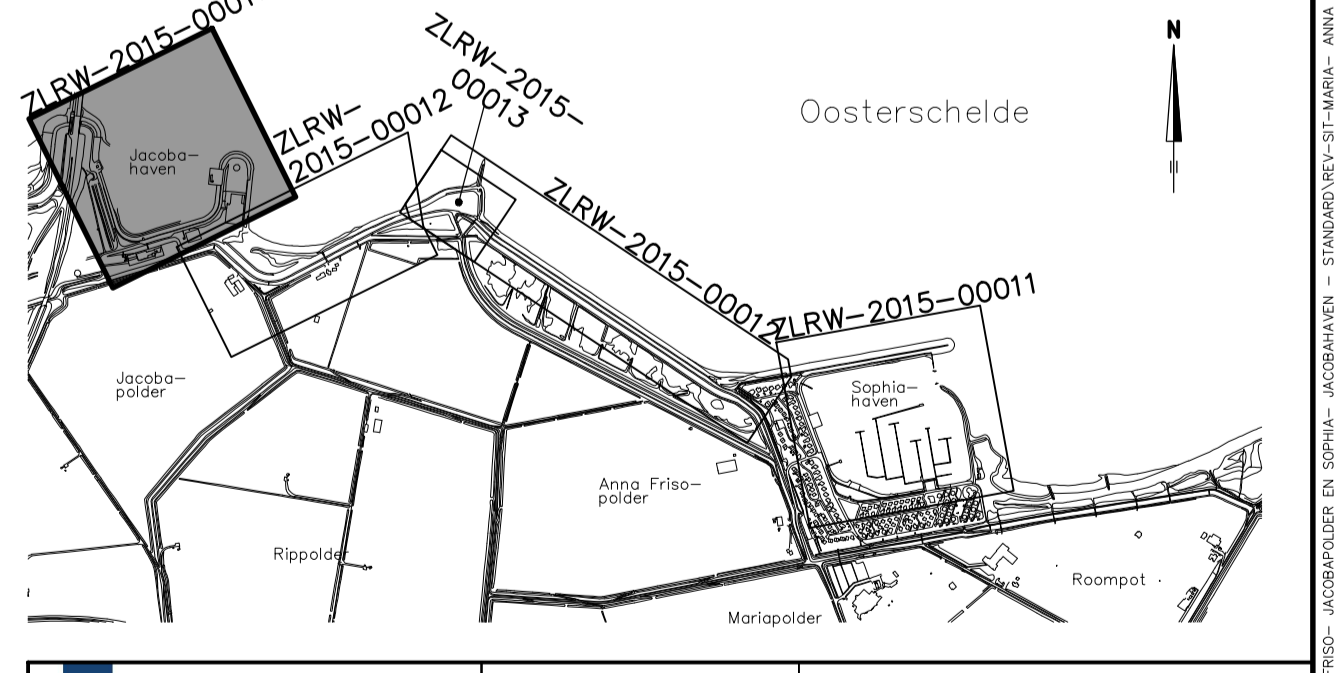
VERKLARING

Hoogtematen in meters t.o.v. NAP
Maten in meters tenzij anders aangegeven

● 1925	Dijkpaal met nummer	▬	Onderhoudstrook
—	Gemaakt werk	▬	Betonzulen
- - - -	Betonband	▬	Basalt
- - - -	Verborgen glooiing	▬	Gekantelde haringmanblokken
—	Teenconstructie	▬	O.S.A.
—	Overgangsconstructie	▬	Overlaging breuksteen
—	Houten damwand	▬	Kreukelbarm
- - - -	Raster	▬	Asfalt overlaging
		▬	Asfalt nieuwe constructie

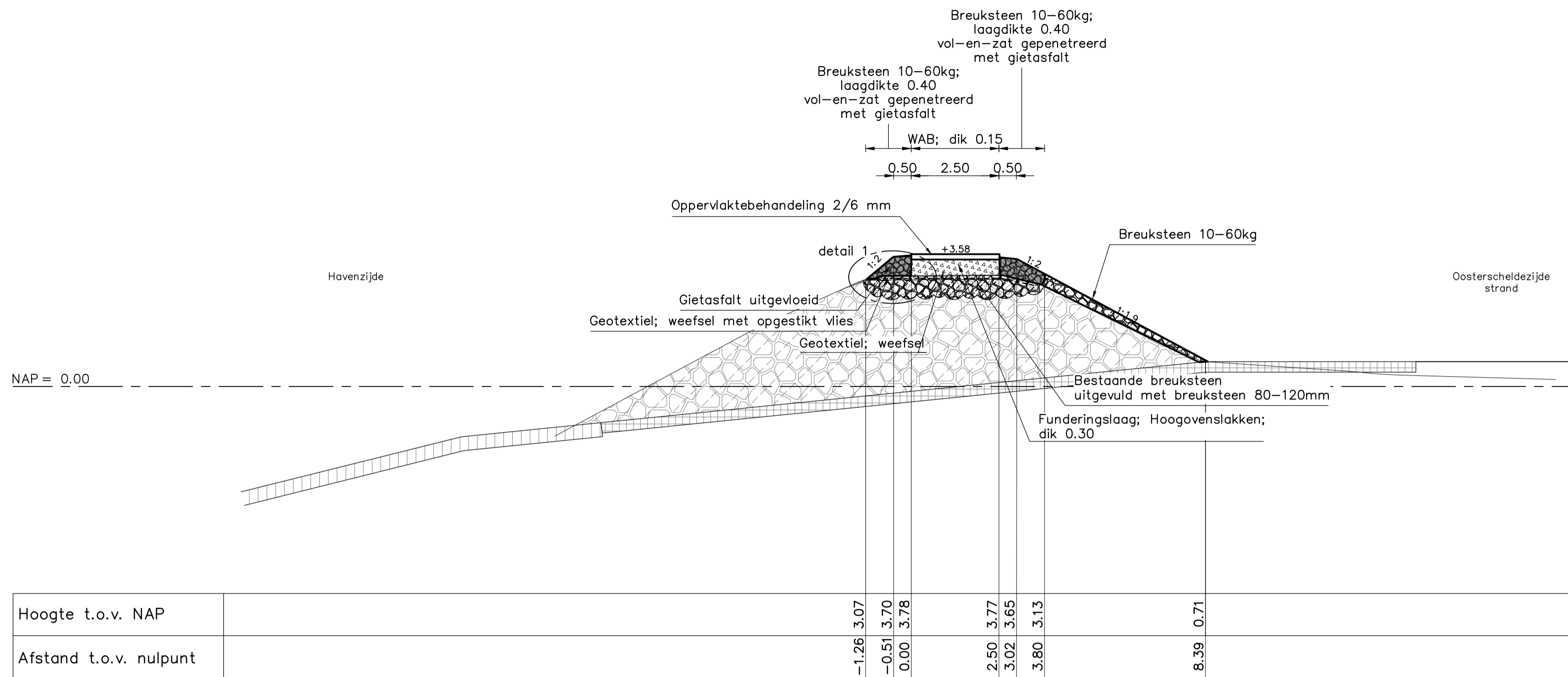
Voor dwarsprofiel 9 en 10 zie tekening ZLRW-2015-00018
Voor dwarsprofiel 11 en 12 zie tekening ZLRW-2015-00019
Voor dwarsprofiel 13 zie tekening ZLRW-2015-00020
Voor details zie tekening ZLRW-2015-00021/22

BLADINDELING

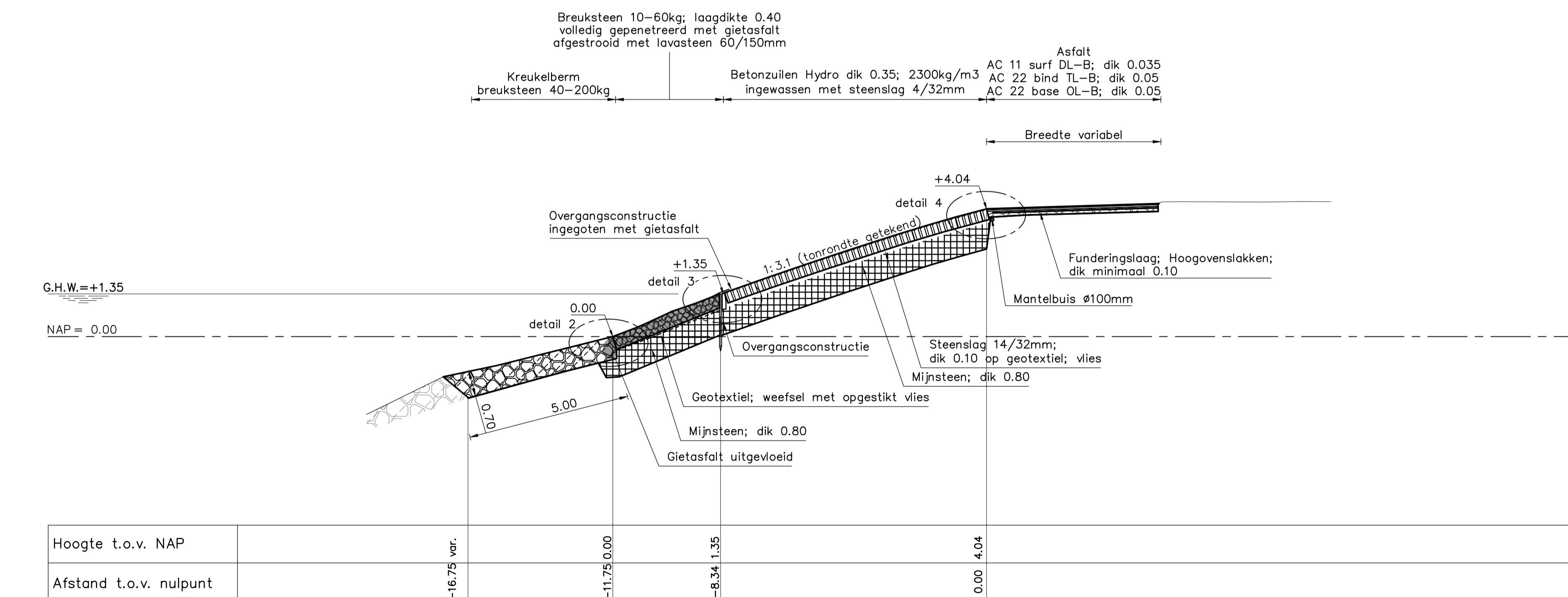


PPO		zaaknr. 312052576	
Project Zeeweringen Maria-Anna Friso-Jacobapolder en Sophiahaven Situatie 3 revisie van dp1941-01 tot dp 1949+30m Detail situatie verborgen glooiing			
geteeld	SV	d.d. 17-11-15	school 1:1000
gecontroleerd	BV	d.d.	
afgekeurd	JS	d.d.	
gewijzigd			
		in 14 bladen, blad nr. 3	
		594x1471 ZLRW-2015-00013	

Topografische ondergrond (1) Topografische Dienst Kadaster - Topografische ondergrond (3) Regionaal Landmeetkundig Bureau Zeeland GBM
Kadasterlijke ondergrond (2) Kadaster, Middelburg



DWARSPROFIEL 1 revisie van dp1913-05+7m tot dp1913+42m
 schaal 1:100



DWARSPROFIEL 2 revisie van dp1913+47m tot dp1917+75m
 schaal 1:100

VERKLARING

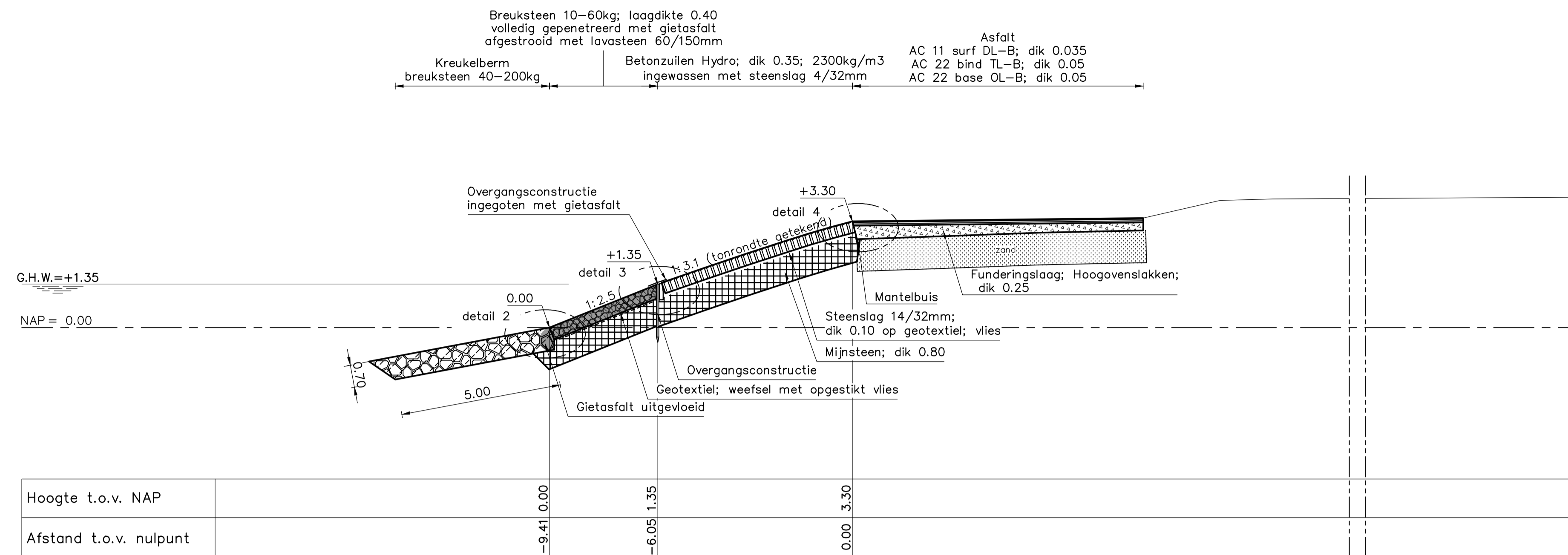
Hoogtematen in meters t.o.v. NAP
 Maten in meters tenzij anders aangegeven

- Bestaand profiel
- Gemaakt werk
- - - - - Geotextiel
- [Pattern] Stortsteen (bestaand)
- [Pattern] Klei (bestaand)
- [Pattern] Mijnsteen (bestaand)
- [Pattern] Basaltzuilen
- [Pattern] Betonzuilen
- [Pattern] Gekanteelde haringmanblokken
- [Pattern] Gepenetreerde breuksteen
- [Pattern] Asfalt
- [Pattern] O.S.A.
- [Pattern] Klei
- [Pattern] Kreukelberm
- [Pattern] Waterremmende onderlaag
- [Pattern] Mijnsteen
- [Pattern] Funderingslaag
- [Pattern] Grond aangevuld

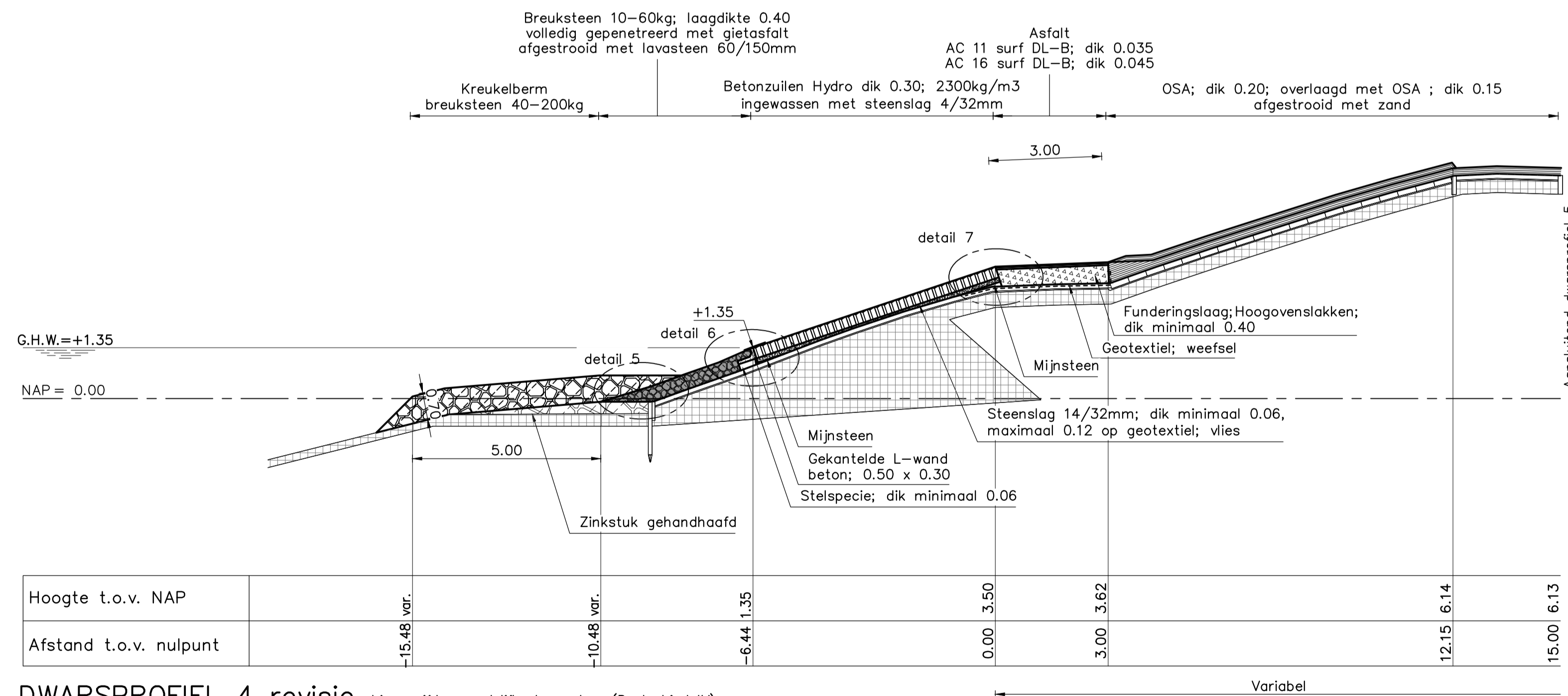
Voor situatie zie tekening ZLRW-2015-00011
 Voor details zie tekening ZLRW-2015-00021

		Programma's, Projecten en Onderhoud			
Project Zeeweringen Maria-Anna Friso-Jacobapolder en Sophia-Jacobahaven Dwarsprofiel 1 revisie van dp1913-05 tot dp1913+42m Dwarsprofiel 2 revisie van dp1913+47m tot dp1917+75m				zaaknr. 31052576 REVISIE	
getekend	SV	d.d.	17-11-15	schaal 1:100	
gecontroleerd	BV	d.d.		in 14 bladen, blad nr. 4	
oocoord	JS	d.d.		A1 ZLRW-2015-00014	
gewijzigd					

Project: Maria-Anna Friso-Jacobapolder en Sophia-Jacobahaven - STANDAARD VEC-SPM-MAARL-ANNA-FRISO-JACOBAPOLDER EN SOPHIA-JACOBAPOLDER
 Projectnummer: 31052576
 Pagina: 4 van 14



DWARSPROFIEL 3 revisie van dp1918+5m tot dp1924-03
 schaal 1:100



DWARSPROFIEL 4 revisie binnenzijde noordelijke havendam (Deelgebied IV)
 van dp1924-03 tot dp1924-07
 schaal 1:100

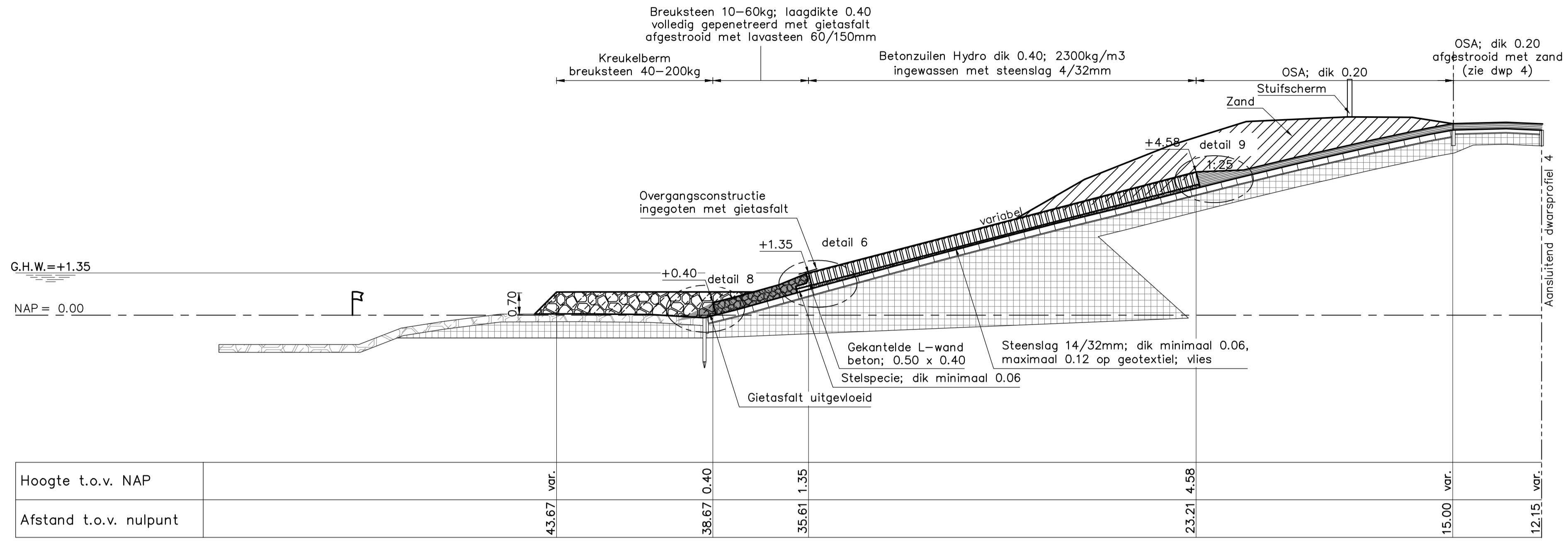
VERKLARING

Hoogtematen in meters t.o.v. NAP
 Maten in meters tenzij anders aangegeven

- Bestaand profiel
- Gemaakt werk
- Geotextiel
- Startsteen (bestaand)
- Klei (bestaand)
- Mijsteen (bestaand)
- Basaltzuilen
- Betonzuilen
- Gekantelde haringmanblokken
- Gepetreeerde breuksteen
- Asfalt
- O.S.A.
- Klei
- Kreukelberm
- Waterremmende onderlaag
- Mijsteen
- Funderingslaag
- Grond aangevuld

Voor situatie zie tekening ZLRW-2015-00011
 Voor details zie tekening ZLRW-2015-00021

	Programma's, Projecten en Onderhoud		Van den Herik Afdeling Survey Industrieweg 24 3360 AD Sliedrecht
Project Zeeweringen Maria-Anna Friso-Jacobapolder en Sophia-Jacobahaven Dwarsprofiel 3 revisie van dp1918+5m tot dp1924-03 Dwarsprofiel 4 revisie van dp1924-03 tot dp1924-07			zaaknr. 31052576 REVISIE
getekend SV gecontroleerd BV accoord JS gewijzigd	d.d. 17-11-'15 d.d. d.d.	schaal 1:100 in 14 bladen, blad nr.5	
A1			ZLRW-2015-00015



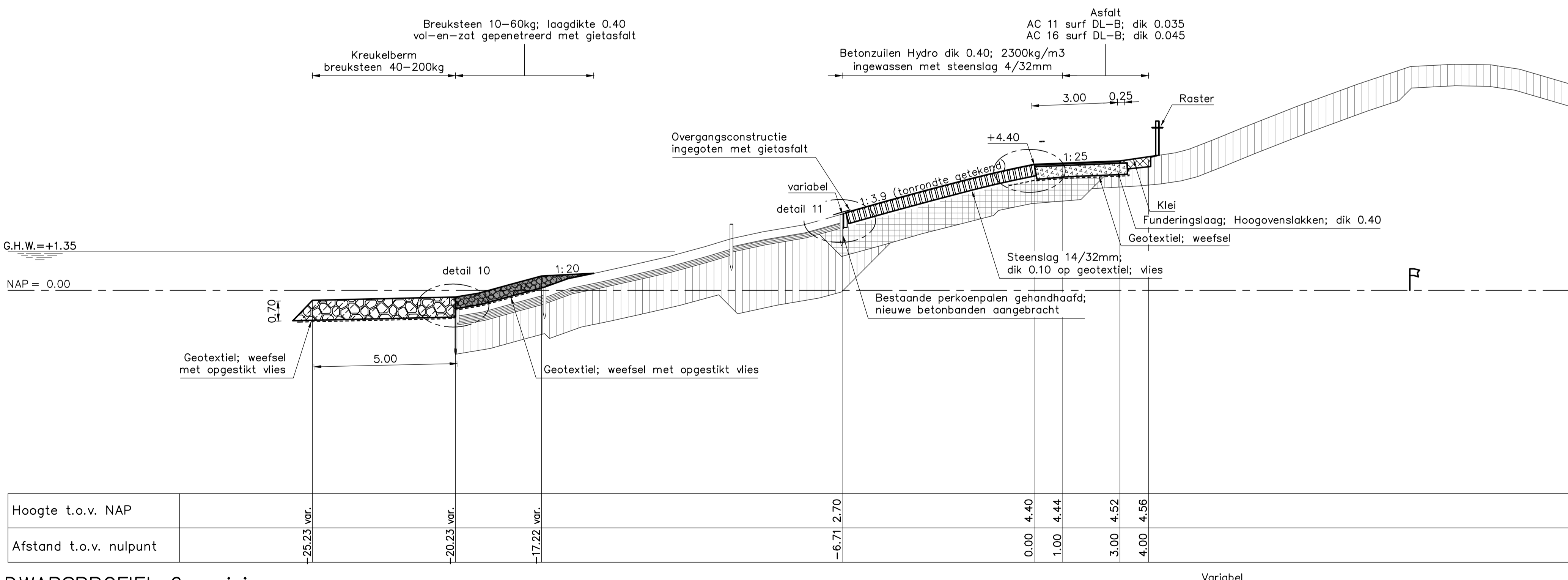
DWARSPROFIEL 5 revisie buitenzijde noordelijke havendam tot einde noordelijke havendam (Deelgebied V) van dp1924-07 tot dp1924+85m
 schaal 1:100

VERKLARING

Hoogtematen in meters t.o.v. NAP
 Maten in meters tenzij anders aangegeven

- Bestaand profiel
- Gemaakt werk
- - - Geotextiel
- [Symbol] Stortsteen (bestaand)
- [Symbol] Klei (bestaand)
- [Symbol] Mijnssteen (bestaand)
- [Symbol] Basaltzuilen
- [Symbol] Betonzuilen
- [Symbol] Gekantelede haringmanblokken
- [Symbol] Gepetreeerde breuksteen
- [Symbol] Asphalt
- [Symbol] O.S.A.
- [Symbol] Klei
- [Symbol] Kreukelberm
- [Symbol] Waterremmende onderlaag
- [Symbol] Mijnssteen
- [Symbol] Funderingslaag
- [Symbol] Grond aangevuld

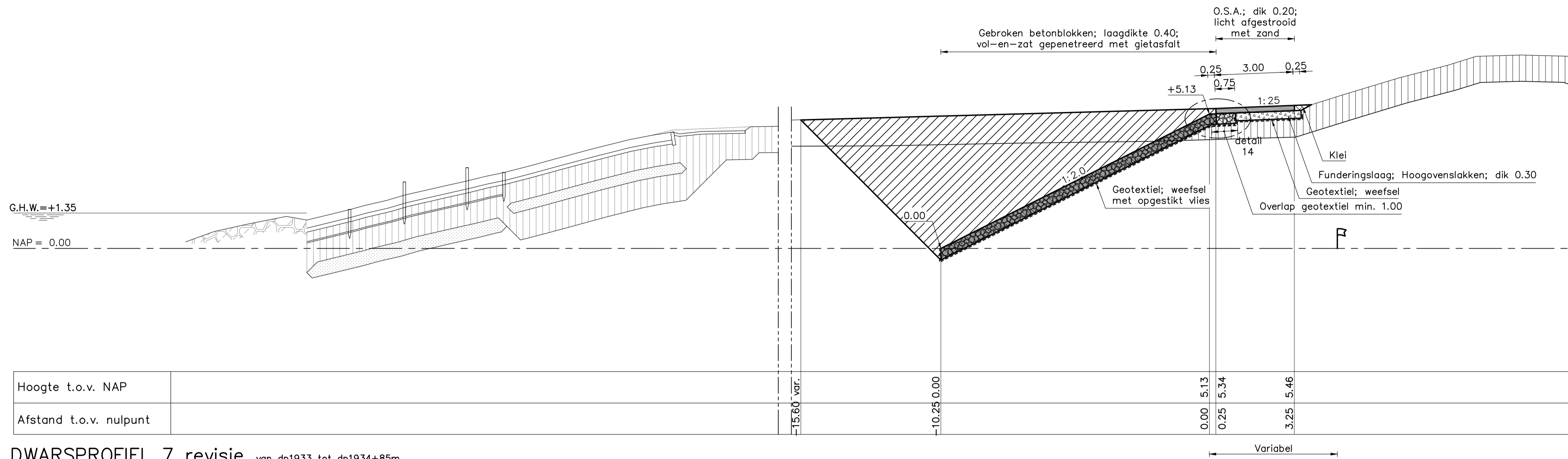
Voor situatie zie tekening ZLRW-2015-00011/12
 Voor details zie tekening ZLRW-2015-00021



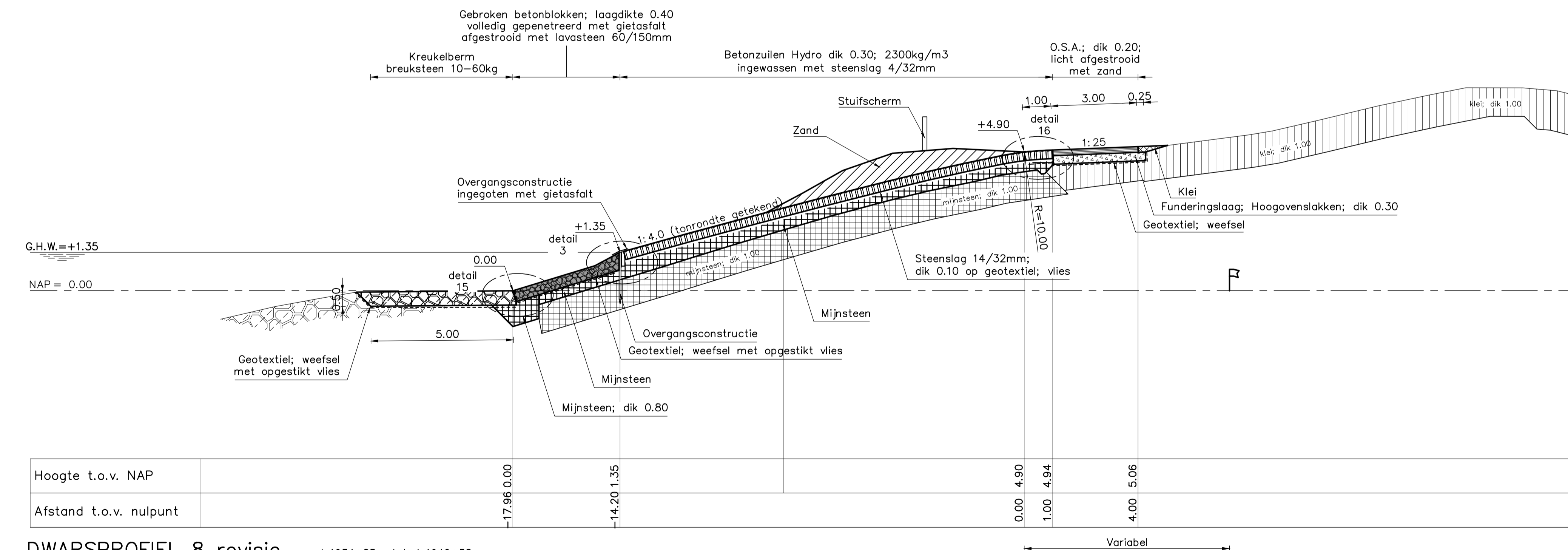
DWARSPROFIEL 6 revisie van dp1924+85m tot dp1933 van dp1932+18m tot dp1933; overgangsconstructie volgens detail 12
 schaal 1:100

		Programma's, Projecten en Onderhoud			
Project Zeeweringen				zaaknr. 31052576	
Maria-Anna Friso-Jacobapolder en Sophia-Jacobahaven				REVISIE	
Dwarsprofiel 5 revisie van dp1924-07 tot dp1924+85m Dwarsprofiel 6 revisie van dp 1924+85m tot dp1933				in 14 bladen, blad nr.6	
getekend	SV	d.d.	17-11-15	schaal 1:100	
gecontroleerd	BV	d.d.			
occorend	JS	d.d.			
gewijzigd				A1 ZLRW-2015-00016	

Project: Maria-Anna Friso-Jacobapolder en Sophia-Jacobahaven - Sluizen en Waterkeringen - 31052576 - 17-11-15 - A1 - 14 bladen, blad nr. 6



DWARSPROFIEL 7 revisie van dp1933 tot dp1934+85m
 schaal 1:100



DWARSPROFIEL 8 revisie van dp1934+85m tot dp1940+58m
 van dp1937 tot dp1940+58m; betonzuilen dik 0.40; 2300kg/m³
 T.p.v. het strand; overlaging niet afgestrooid met lavasteen 60/150mm
 schaal 1:100

VERKLARING

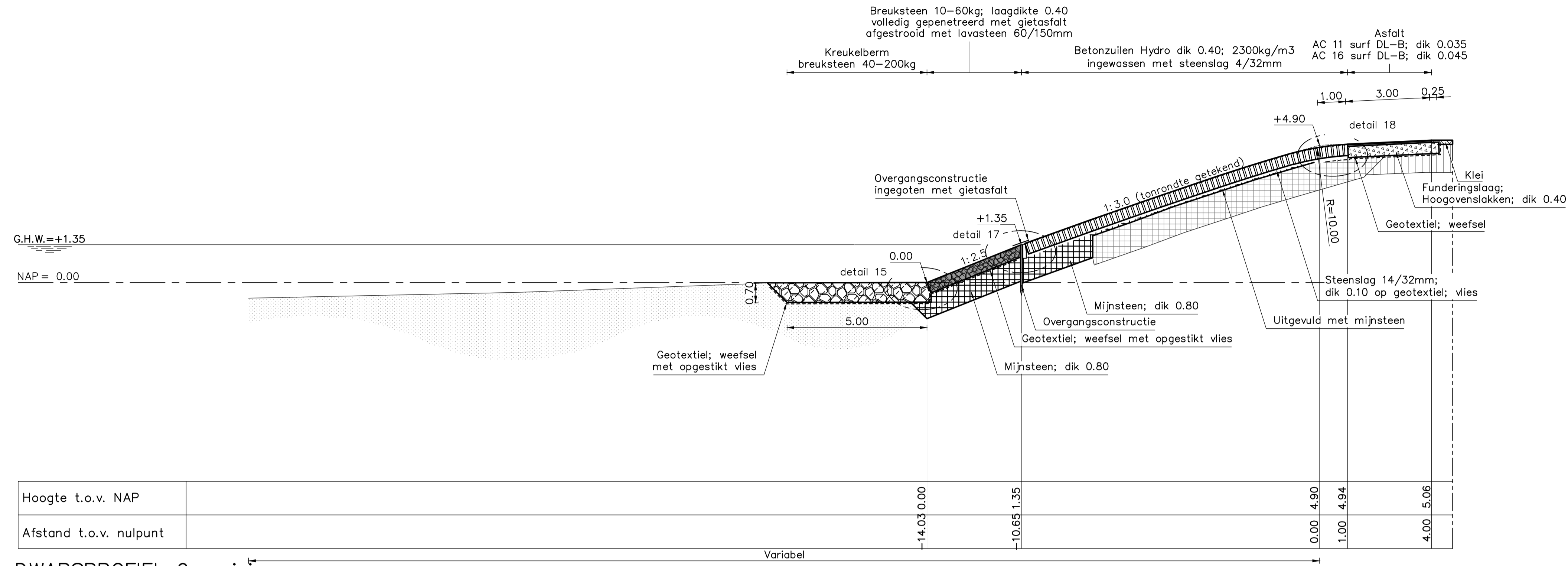
Hoogtematen in meters t.o.v. NAP
 Maten in meters tenzij anders aangegeven

- Bestaand profiel
- Gemaakt werk
- - - - - Geotextiel
- [Pattern] Stortsteen (bestaand)
- [Pattern] Klei (bestaand)
- [Pattern] Mijsteen (bestaand)
- [Pattern] Basaltzuilen
- [Pattern] Betonzuilen
- [Pattern] Gekanteide haringmanblokken
- [Pattern] Gepentreerde breuksteen
- [Pattern] Asphalt
- [Pattern] O.S.A.
- [Pattern] Klei
- [Pattern] Kreukelberm
- [Pattern] Waterremmende onderlaag
- [Pattern] Mijsteen
- [Pattern] Funderingslaag
- [Pattern] Grond aangevuld

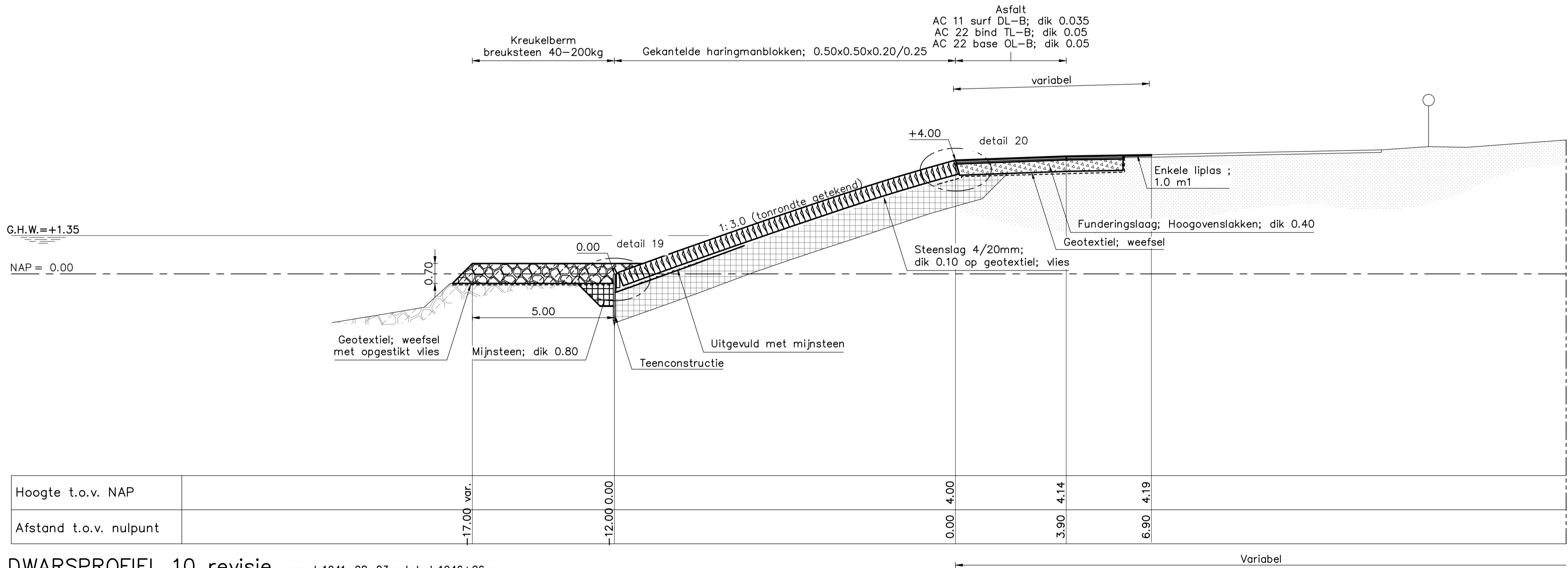
Voor situatie zie tekening ZLRW-2015-00012
 Voor details zie tekening ZLRW-2015-00021

		Programma's, Projecten en Onderhoud				Van den Herik Afdeling Survey Industrieweg 24 3360 AD Sliedrecht	
Project Zeeweringen						zaaknr. 31052576	
Maria-Anna Friso-Jacobapolder en Sophia-Jacobahaven						REVISIE	
Dwarsprofiel 7 revisie van dp1933 tot dp1934+85m Dwarsprofiel 8 revisie van dp 1934+85m tot dp1940+58m						in 14 bladen, blad nr. 7	
getekend	SV	d.d.	17-11-15	schaal 1:100			
gecontroleerd	BV	d.d.					
oocoord	JS	d.d.					
gewijzigd				A1 ZLRW-2015-00017			

Project: Zeeweringen; Afdeling: Survey; Tekeningsnummer: ZLRW-2015-00012; Blad: 7 van 14; Schaal: 1:100; Datum: 17-11-15



DWARSPROFIEL 9 revisie van dp1941-01 tot dp1941-03+65m
 schaal 1:100



DWARSPROFIEL 10 revisie van dp1941-08-23m tot dp1946+26m
 schaal 1:100

VERKLARING

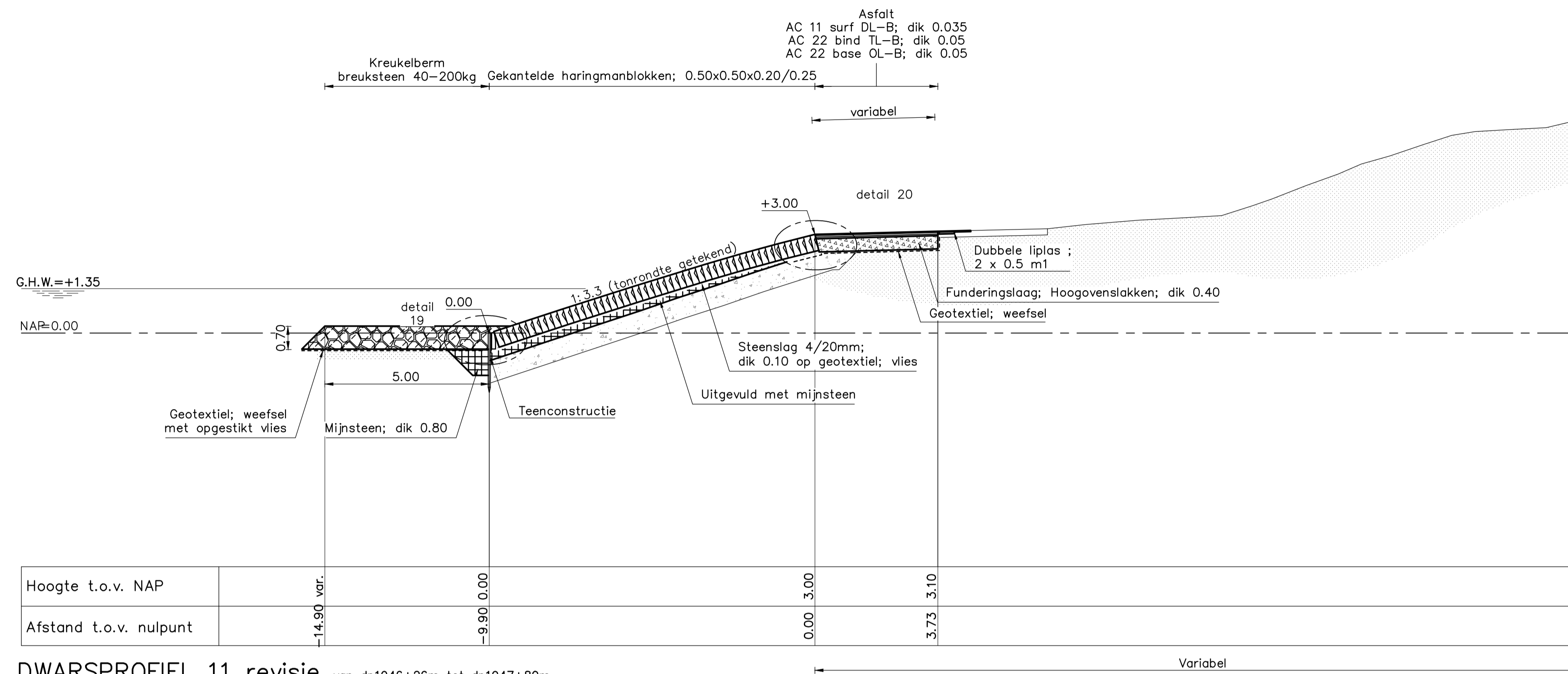
Hoogtematen in meters t.o.v. NAP
 Maten in meters tenzij anders aangegeven

- Bestaand profiel
- Gemaakt werk
- - - Geotextiel
- [Symbol] Stortsteen (bestaand)
- [Symbol] Klei (bestaand)
- [Symbol] Mijnsteen (bestaand)
- [Symbol] Basaltzuilen
- [Symbol] Betonzuilen
- [Symbol] Gekantelede haringmanblokken
- [Symbol] Gepetreeerde breuksteen
- [Symbol] Asphalt
- [Symbol] O.S.A.
- [Symbol] Klei
- [Symbol] Kreukelberm
- [Symbol] Waterremmende onderlaag
- [Symbol] Mijnsteen
- [Symbol] Funderingslaag
- [Symbol] Grond aangevuld

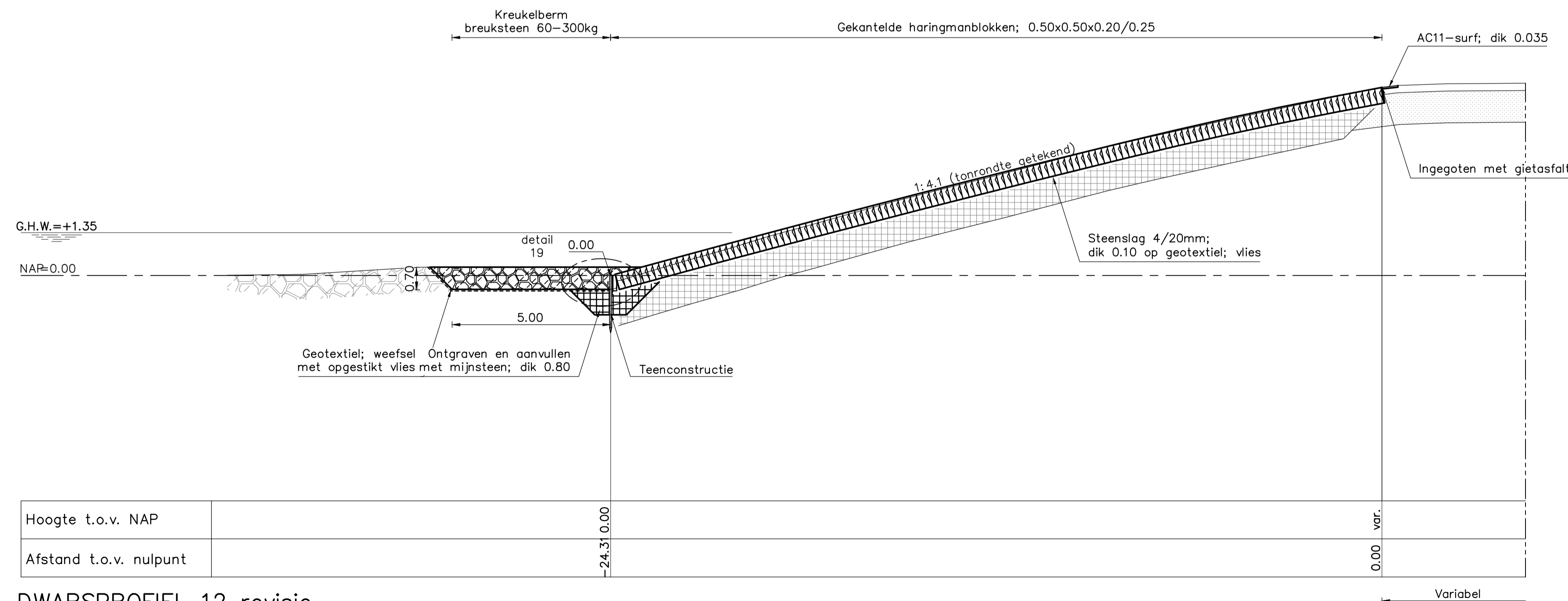
Voor situatie zie tekening ZLRW-2015-00012/13
 Voor details zie tekening ZLRW-2015-00021

	Programma's, Projecten en Onderhoud		Van den Herik Afdeling Survey Industrieweg 24 3360 AD Sliedrecht
	Project Zeeweringen Maria-Anna Friso-Jacobapolder en Sophia-Jacobahaven		zaaknr. 31052576
Dwarsprofiel 9 revisie van dp1941-01 tot dp1941-03+65m Dwarsprofiel 10 revisie van dp 1941-08-23m tot dp1946+26m			REVISIE
getekend SV gecontroleerd BV accoord JS	d.d. 17-11-'15 d.d. d.d.	schaal 1:100 in 14 bladen, blad nr. 8	gewijzigd A1
ZLRW-2015-00018			

Pagina 5 van 10
 2015-11-17 17:29:34



DWARSPROFIEL 11 revisie van dp1946+26m tot dp1947+80m
 schaal 1:100



DWARSPROFIEL 12 revisie van dp1948+30m tot dp1949
 schaal 1:100

VERKLARING

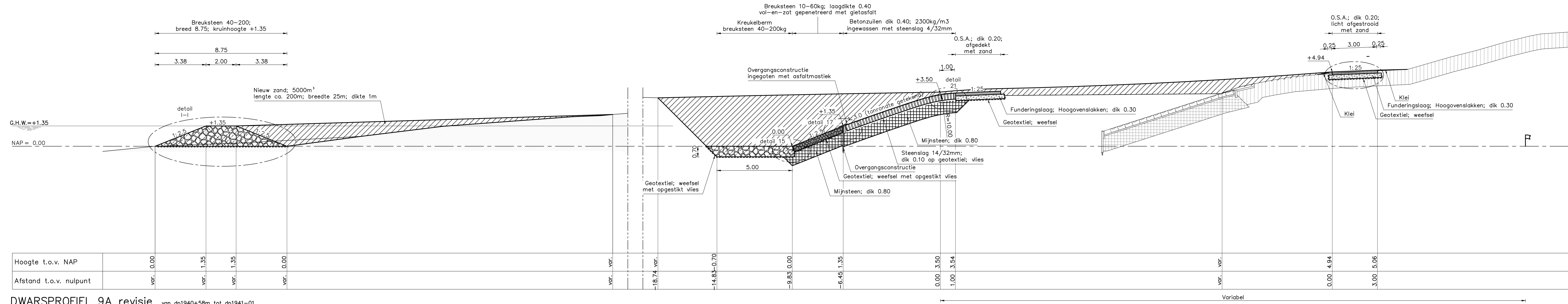
Hoogtematen in meters t.o.v. NAP
 Maten in meters tenzij anders aangegeven

- Bestaand profiel
- Gemaakt werk
- - - - - Geotextiel
- [Pattern] Stortsteen (bestaand)
- [Pattern] Klei (bestaand)
- [Pattern] Mijnsteen (bestaand)
- [Pattern] Basaltzuilen
- [Pattern] Betonzuilen
- [Pattern] Gekantelede haringmanblokken
- [Pattern] Gepenetreerde breuksteen
- [Pattern] Asphalt
- [Pattern] O.S.A.
- [Pattern] Klei
- [Pattern] Kreukelberm
- [Pattern] Waterremmende onderlaag
- [Pattern] Mijnsteen
- [Pattern] Funderingslaag
- [Pattern] Grond aangevuld

Voor situatie zie tekening ZLRW-2015-00013
 Voor details zie tekening ZLRW-2015-00021

	Programma's, Projecten en Onderhoud		Van den Herik Afdeling Survey Industrieweg 24 3360 AD Sliedrecht
	Project Zeeweringen		
Maria-Anna Friso-Jacobapolder en Sophia-Jacobahaven			zaaknr. 31052576
Dwarsprofiel 11 revisie van dp1946+26m tot dp1947+80m Dwarsprofiel 12 revisie van dp 1948+30m tot dp1949			REVISIE
getekend SV gecontroleerd BV accoord JS	d.d. 17-11-15 d.d. d.d.	schaal 1:100 in 14 bladen, blad nr.9	gewijzigd A1
ZLRW-2015-00019			

PROJECT: S-V-1946/12 REVISIE VAN DP1946+26M TOT DP1947+80M DWARSPROFIEL 11 EN 12 DWARSPROFIEL 12 REVISIE VAN DP 1948+30M TOT DP1949
 PROJECT: S-V-1948/12 REVISIE VAN DP1948+30M TOT DP1949 DWARSPROFIEL 12 REVISIE VAN DP 1948+30M TOT DP1949



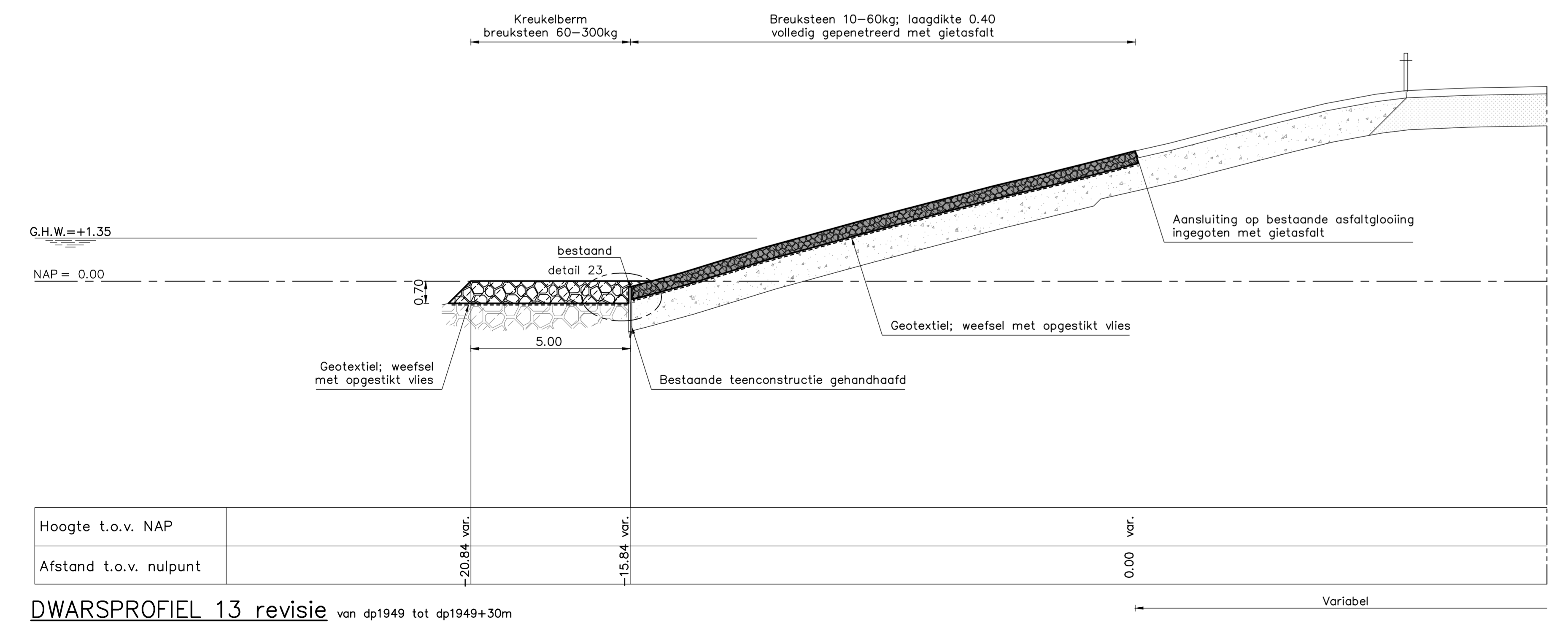
DWARSPROFIEL 9A revisie van dp1940+58m tot dp1941-01
 schaal 1:100

VERKLARING

Hoogtematen in meters t.o.v. NAP
 Maten in meters tenzij anders aangegeven

- Bestaand profiel
- Gemaakt werk
- - - Geotextiel
- [Symbol] Stortsteen (bestaand)
- [Symbol] Klei (bestaand)
- [Symbol] Mijnsteen (bestaand)
- [Symbol] Basaltzuilen
- [Symbol] Betonzuilen
- [Symbol] Gekantelede haringmanblokken
- [Symbol] Gepetreeerde breuksteen
- [Symbol] Asphalt
- [Symbol] O.S.A.
- [Symbol] Klei
- [Symbol] Kreukelberm
- [Symbol] Waterremmende onderlaag
- [Symbol] Mijnsteen
- [Symbol] Funderingslaag
- [Symbol] Grond aangevuld

Voor situatie zie tekening ZLRW-2015-00012/13
 Voor details zie tekening ZLRW-2015-00021

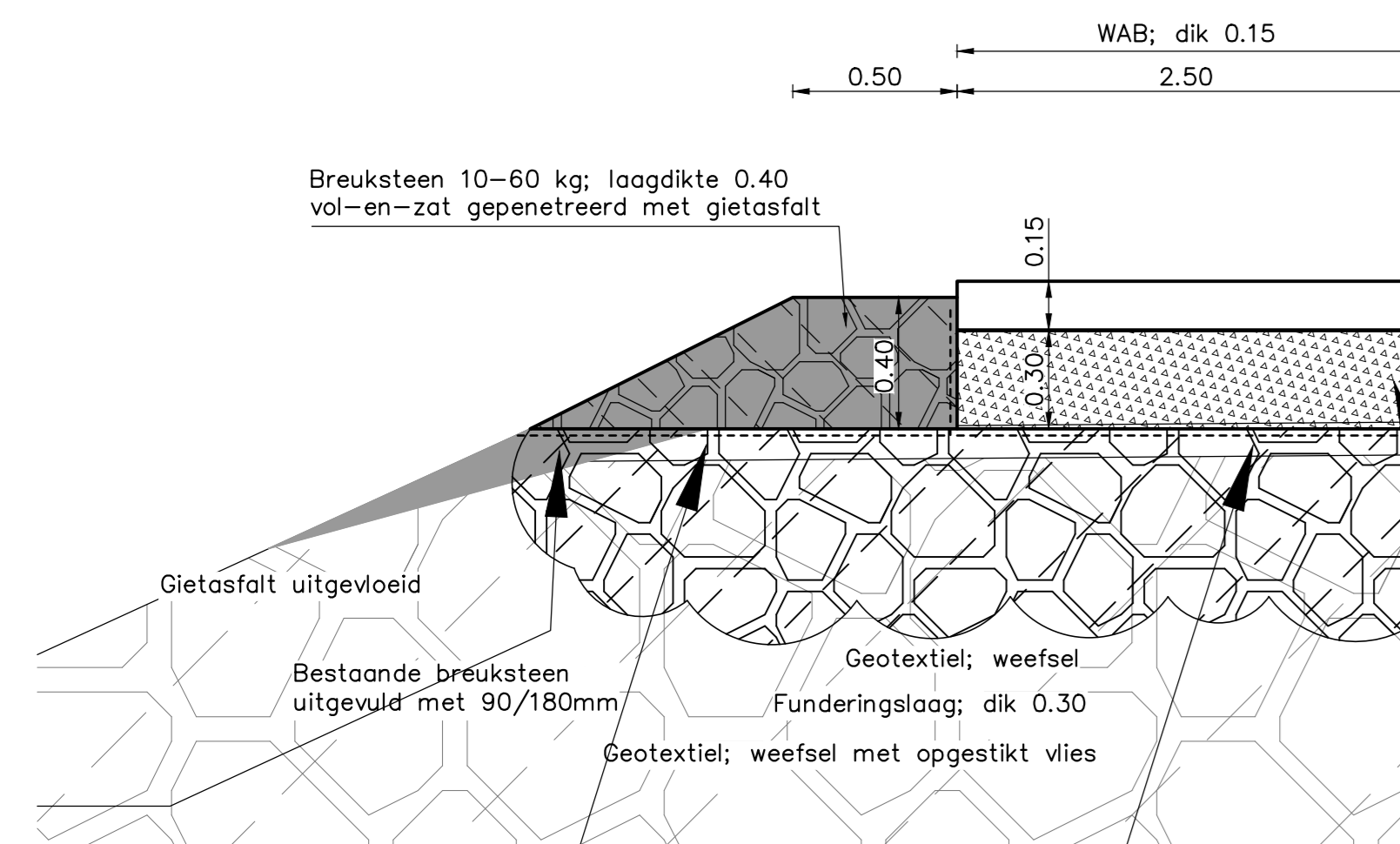


DWARSPROFIEL 13 revisie van dp1949 tot dp1949+30m
 schaal 1:100

	Programma's, Projecten en Onderhoud	Van den Herik Afdeling Survey Industrieweg 24 3360 AD Sliedrecht
	Project Zeeweringen	
Maria-Anna Friso-Jacobapolder en Sophia-Jacobahaven Dwarsprofiel 9A revisie van dp1940+58m tot dp1941-01 Dwarsprofiel 13 revisie van dp 1949 tot dp 1949+30m		zaaknr. 31052576 REVISIE
getekend SV gecontroleerd BV goedgekeurd JS gewijzigd	d.d. 17-11-15 d.d. d.d.	schaal 1:100 in 14 bladen, blad nr. 10 A1x1261 ZLRW-2015-00020

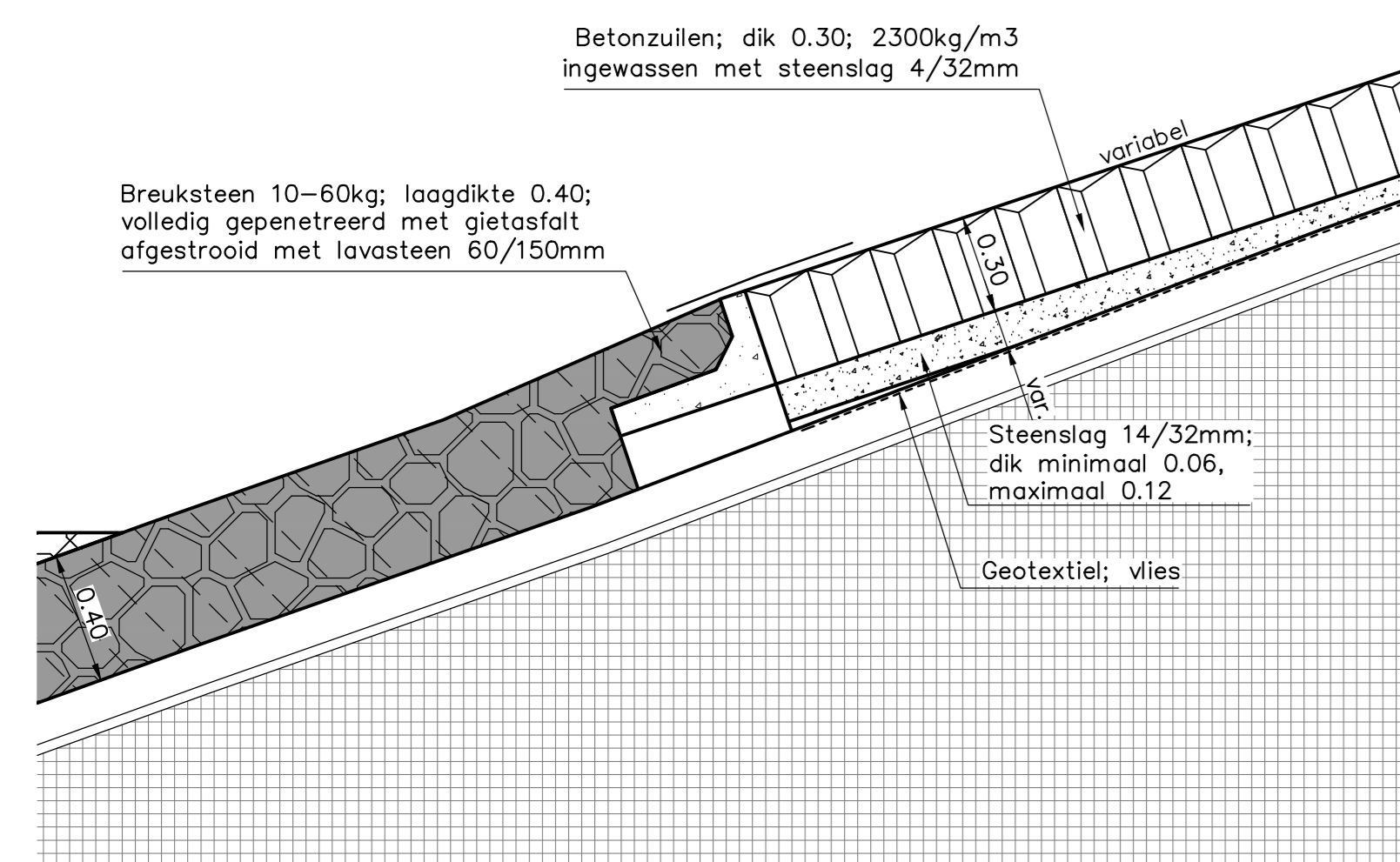
DETAIL 1

schaal 1:20



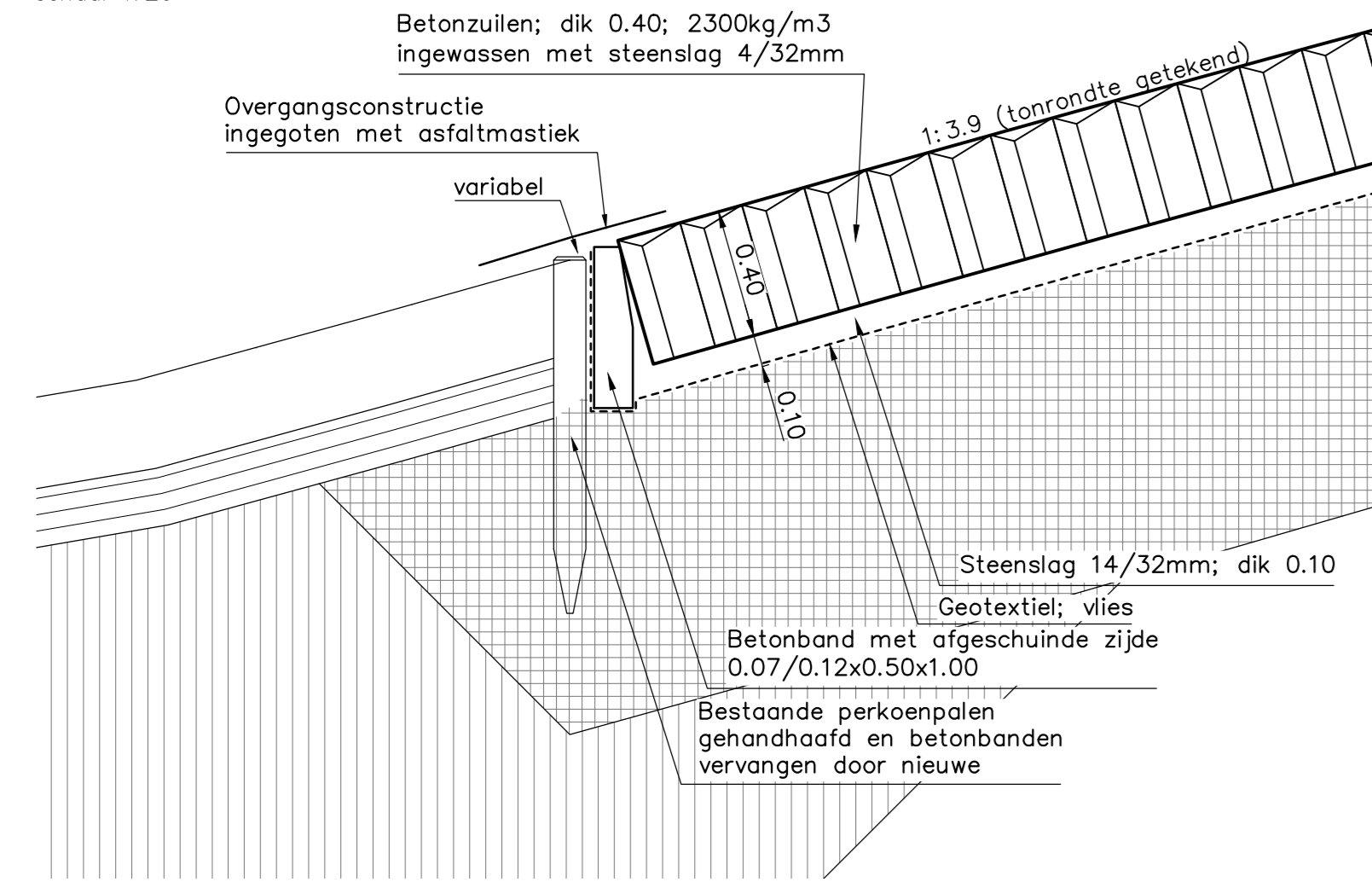
DETAIL 6

schaal 1:20



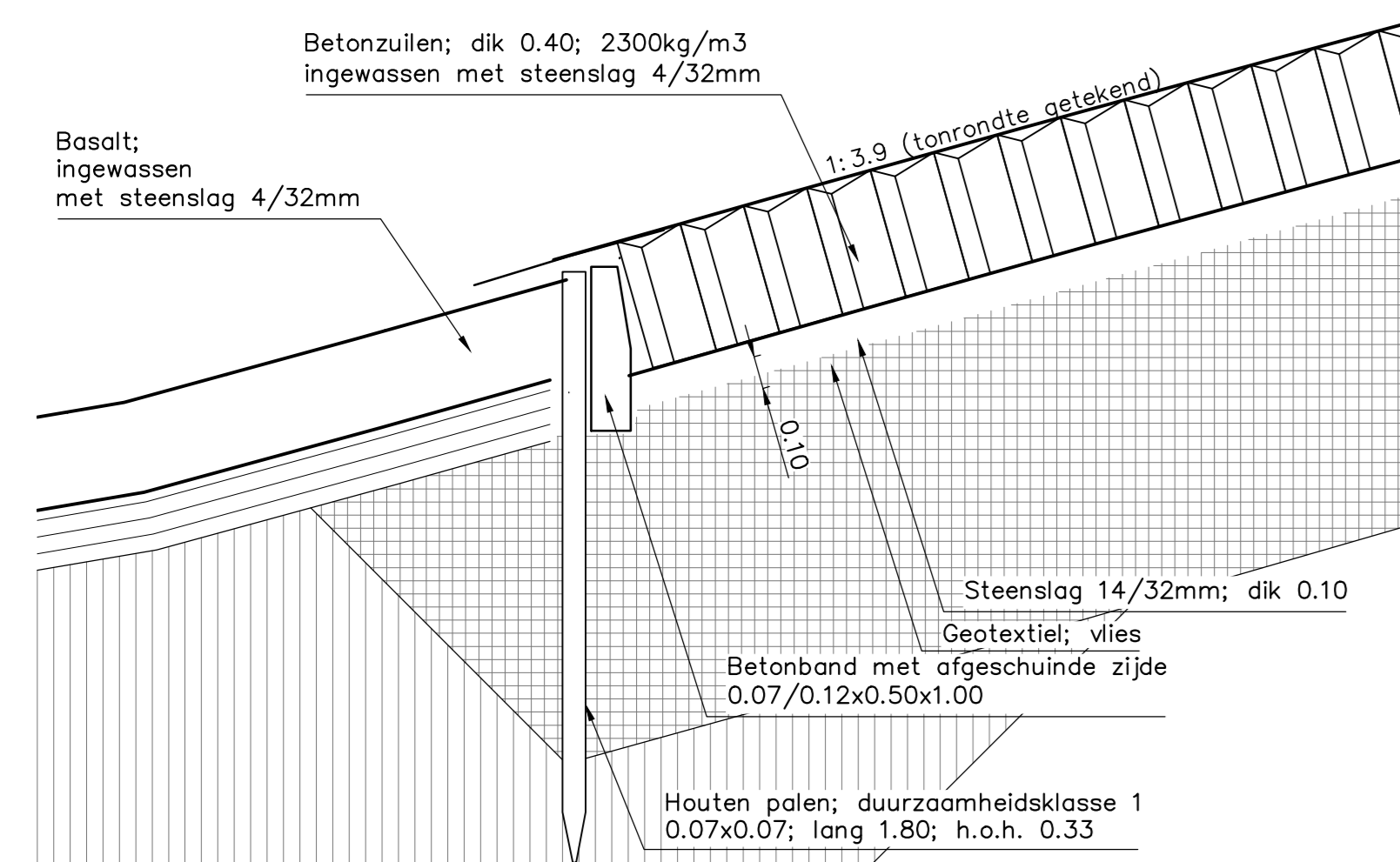
DETAIL 11

schaal 1:20



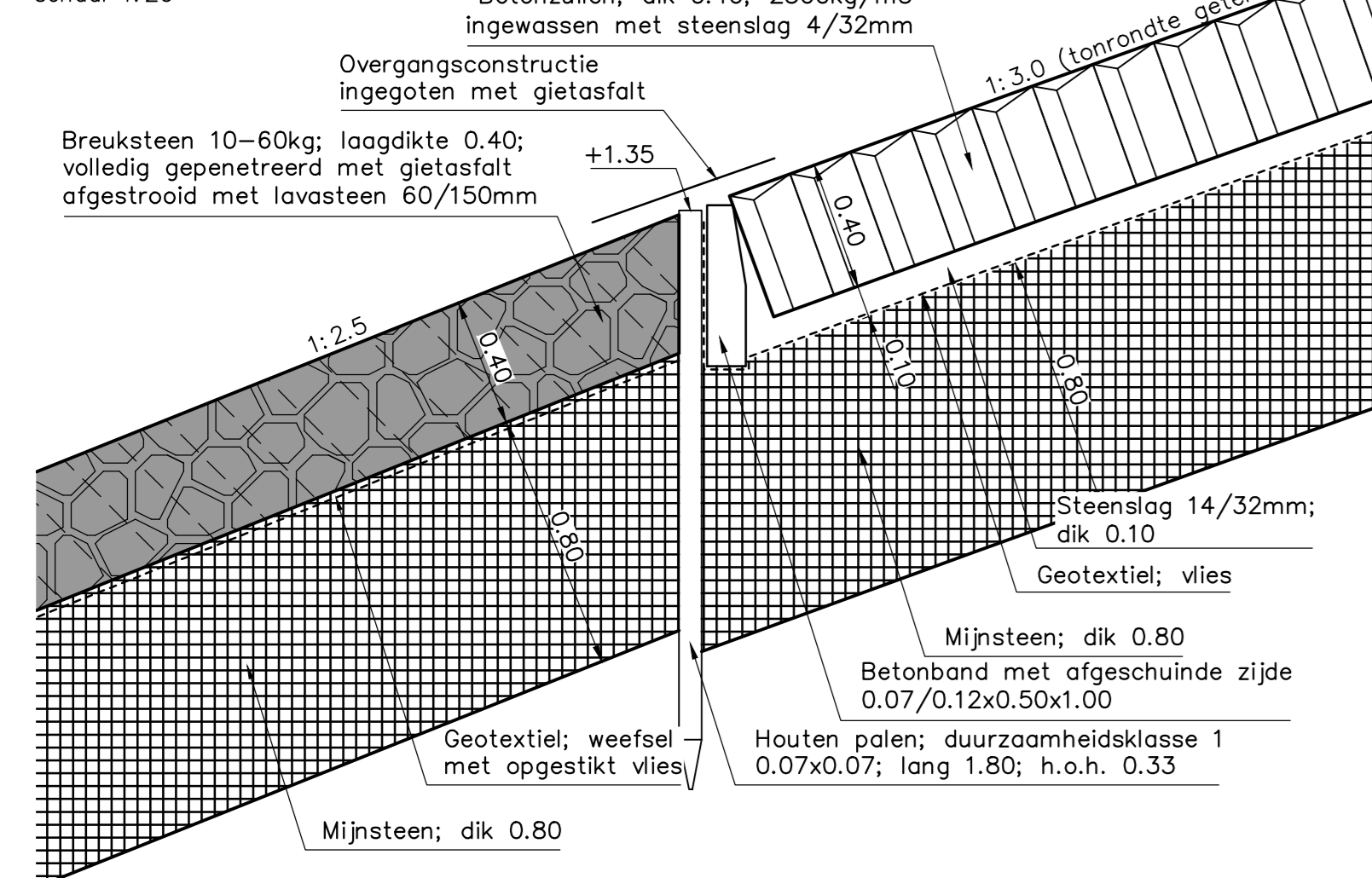
DETAIL 12

schaal 1:20



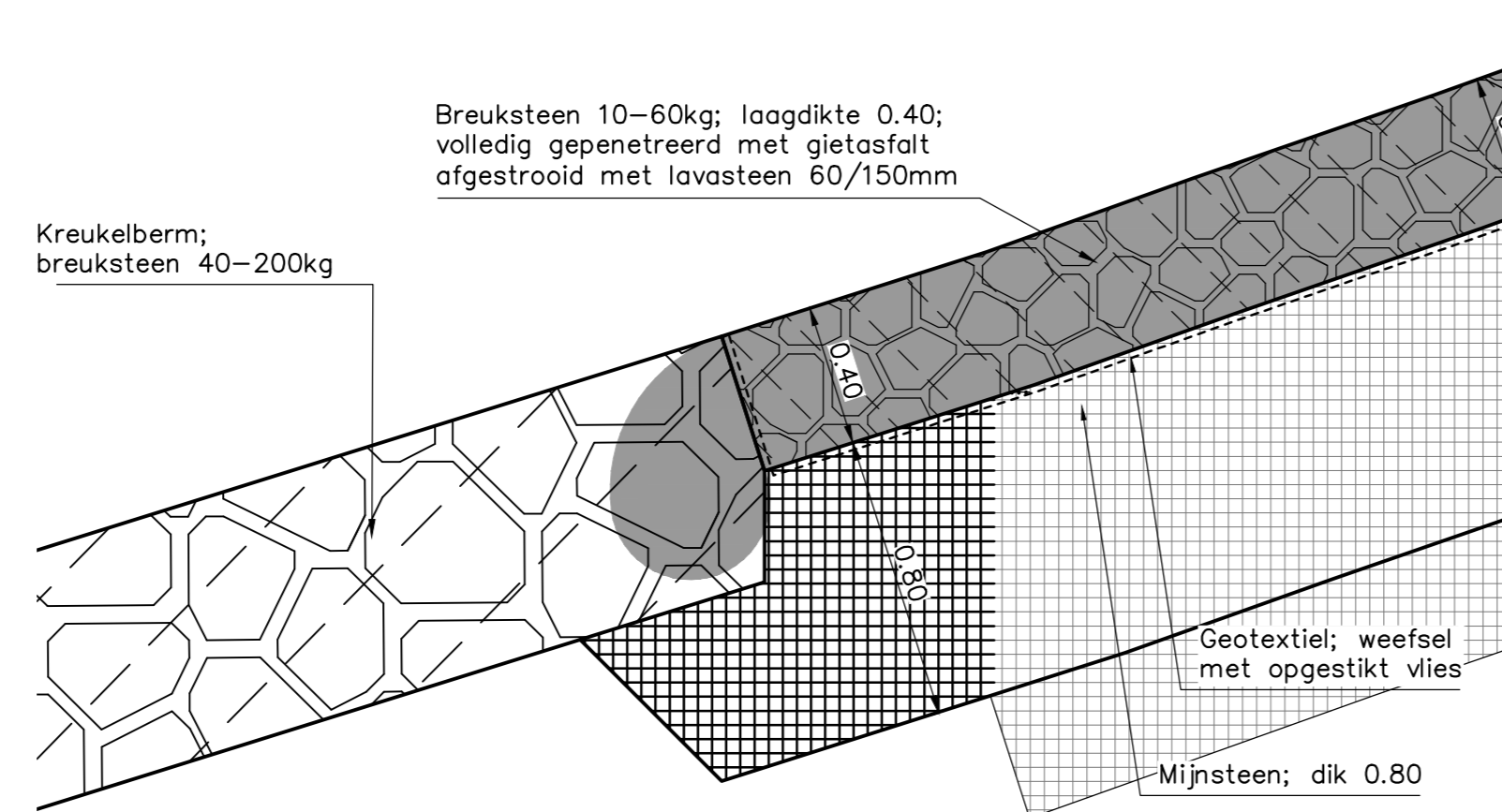
DETAIL 17

schaal 1:20



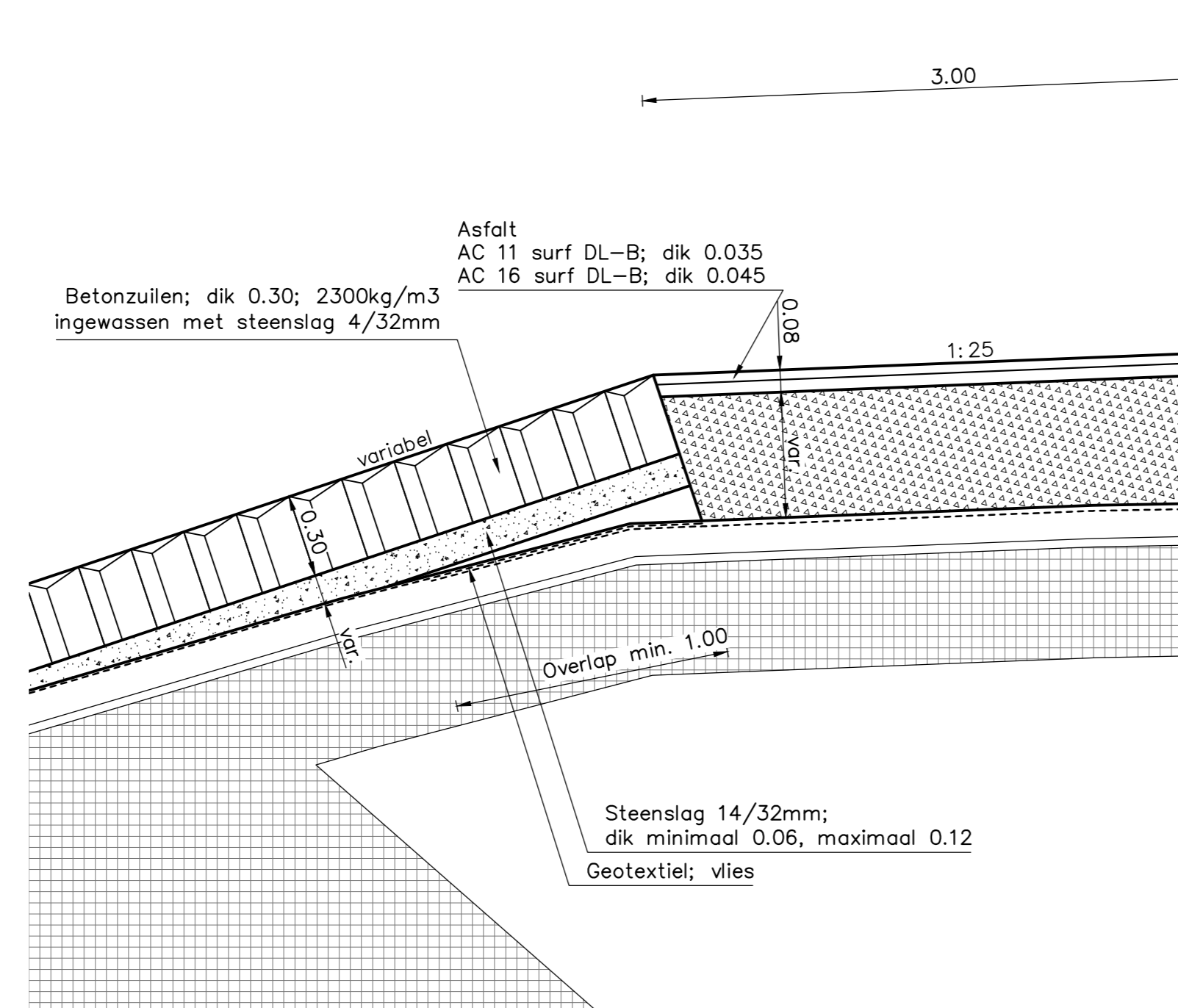
DETAIL 2

schaal 1:20



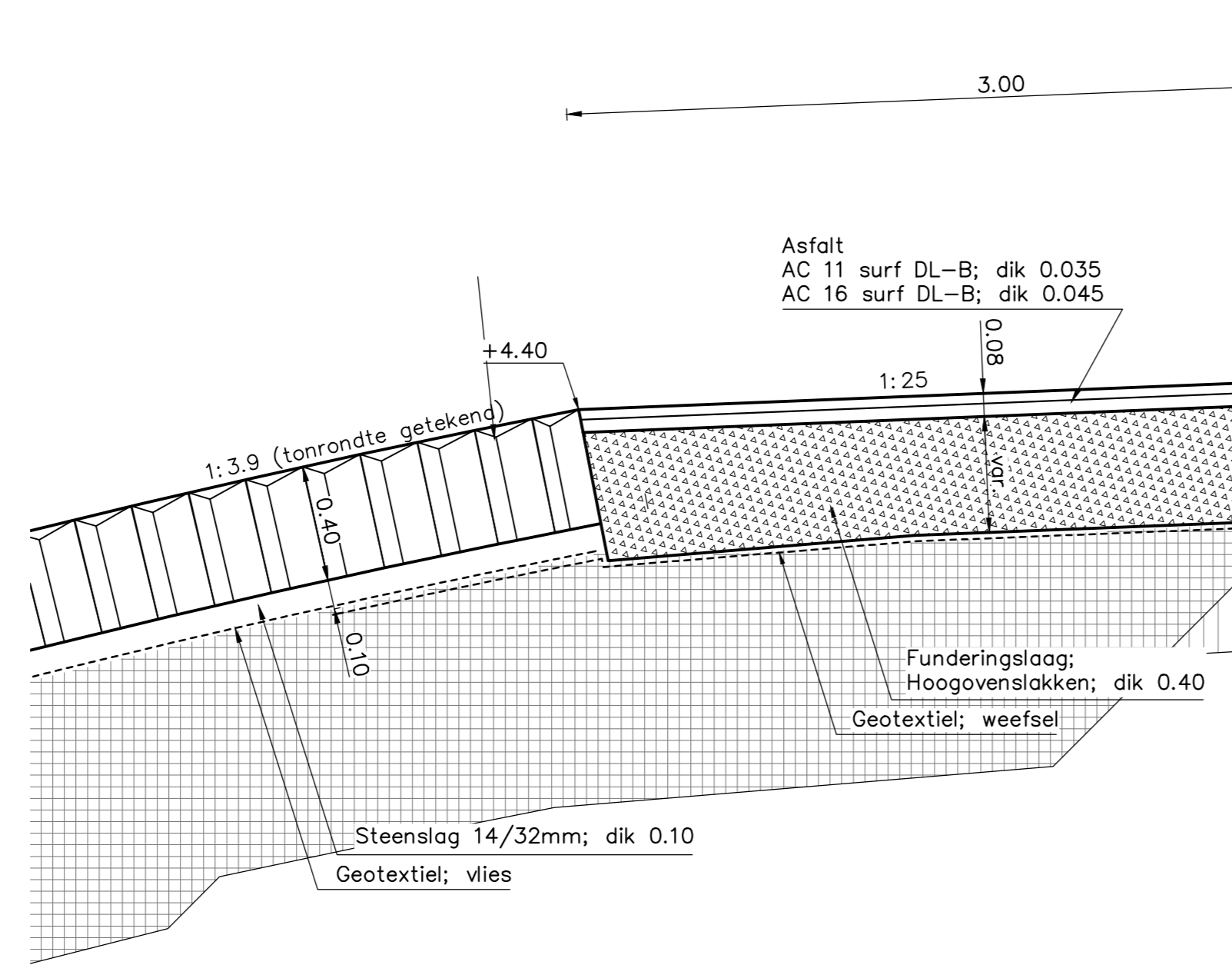
DETAIL 7

schaal 1:20



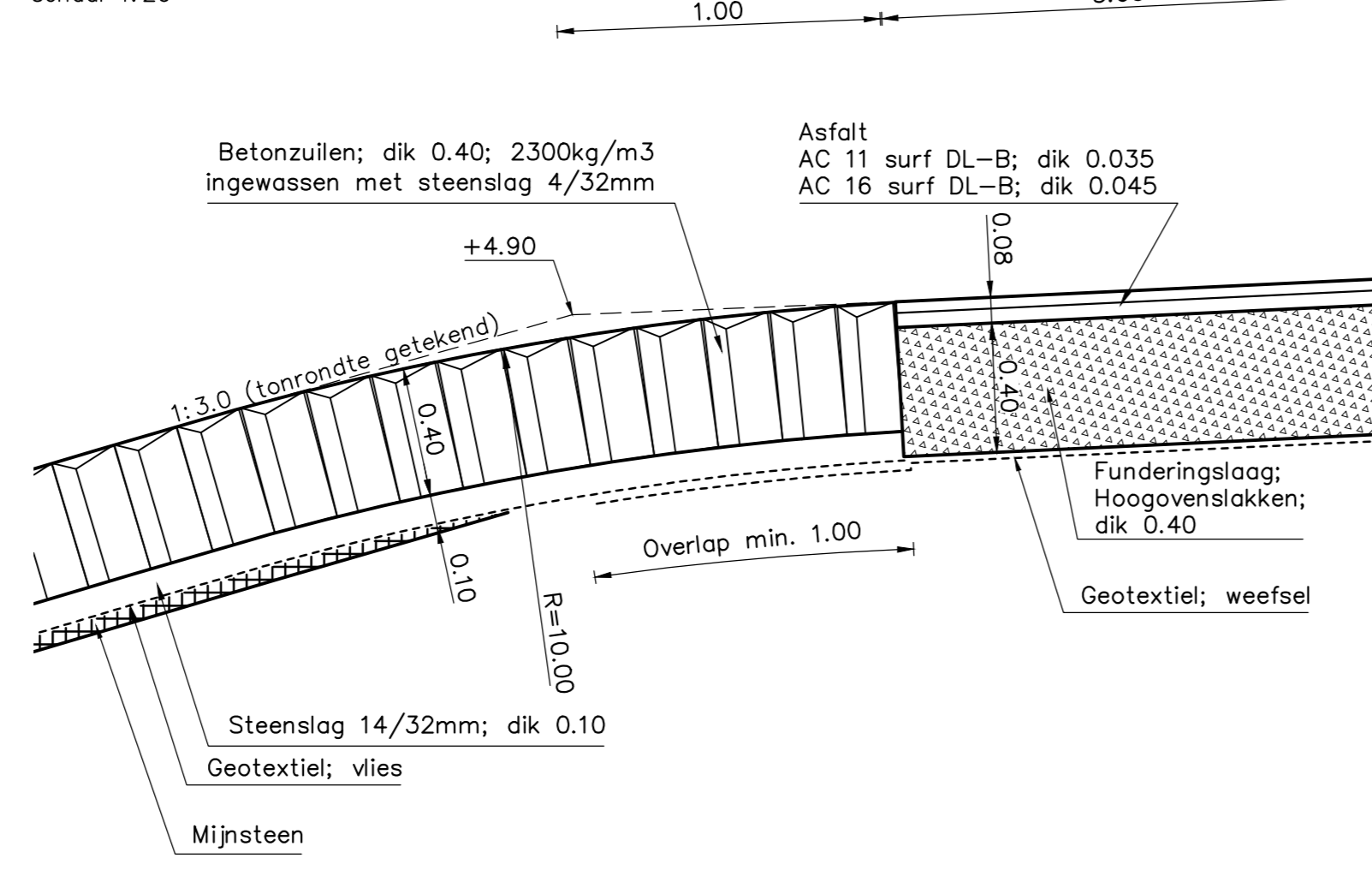
DETAIL 13

schaal 1:20



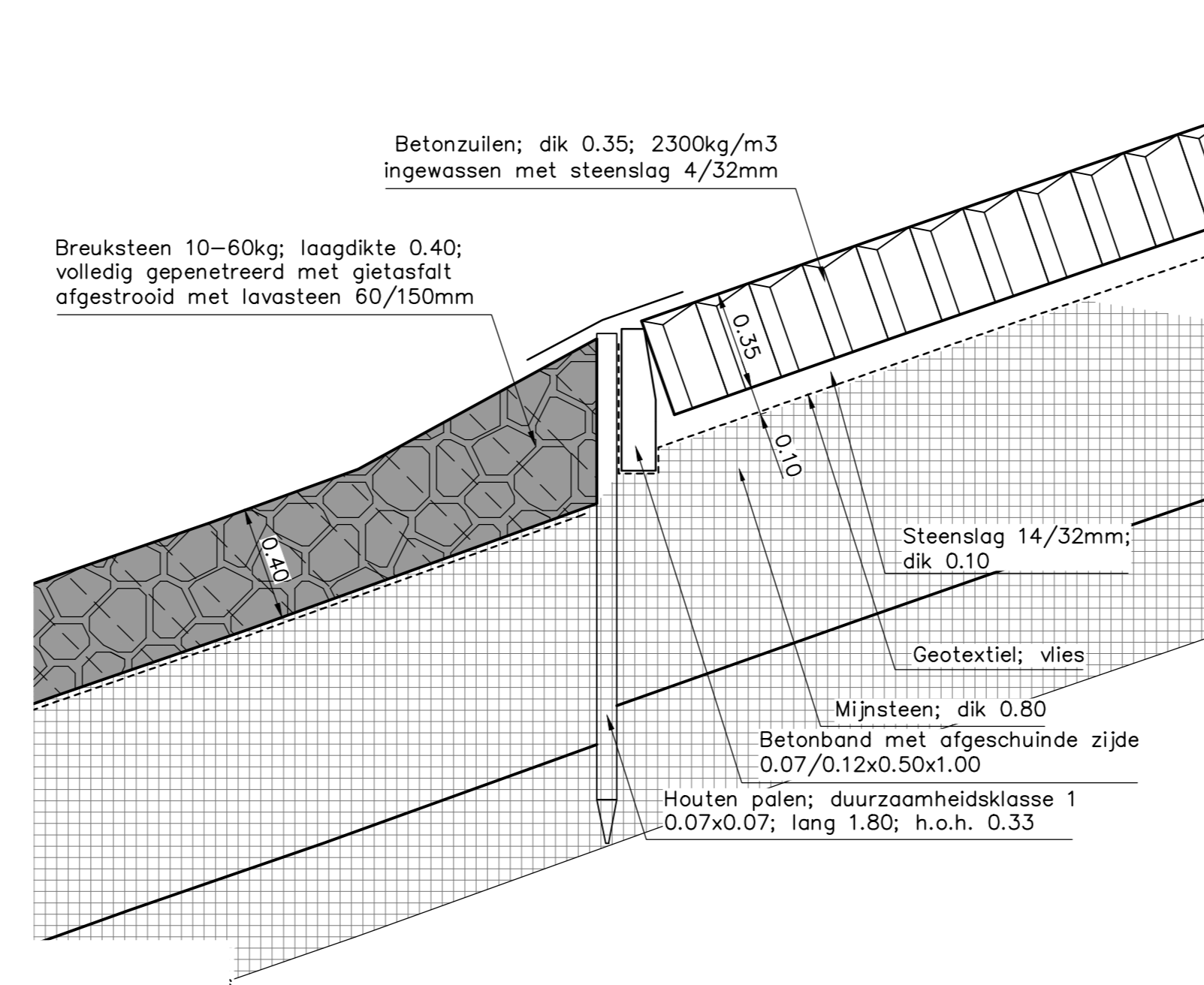
DETAIL 18

schaal 1:20



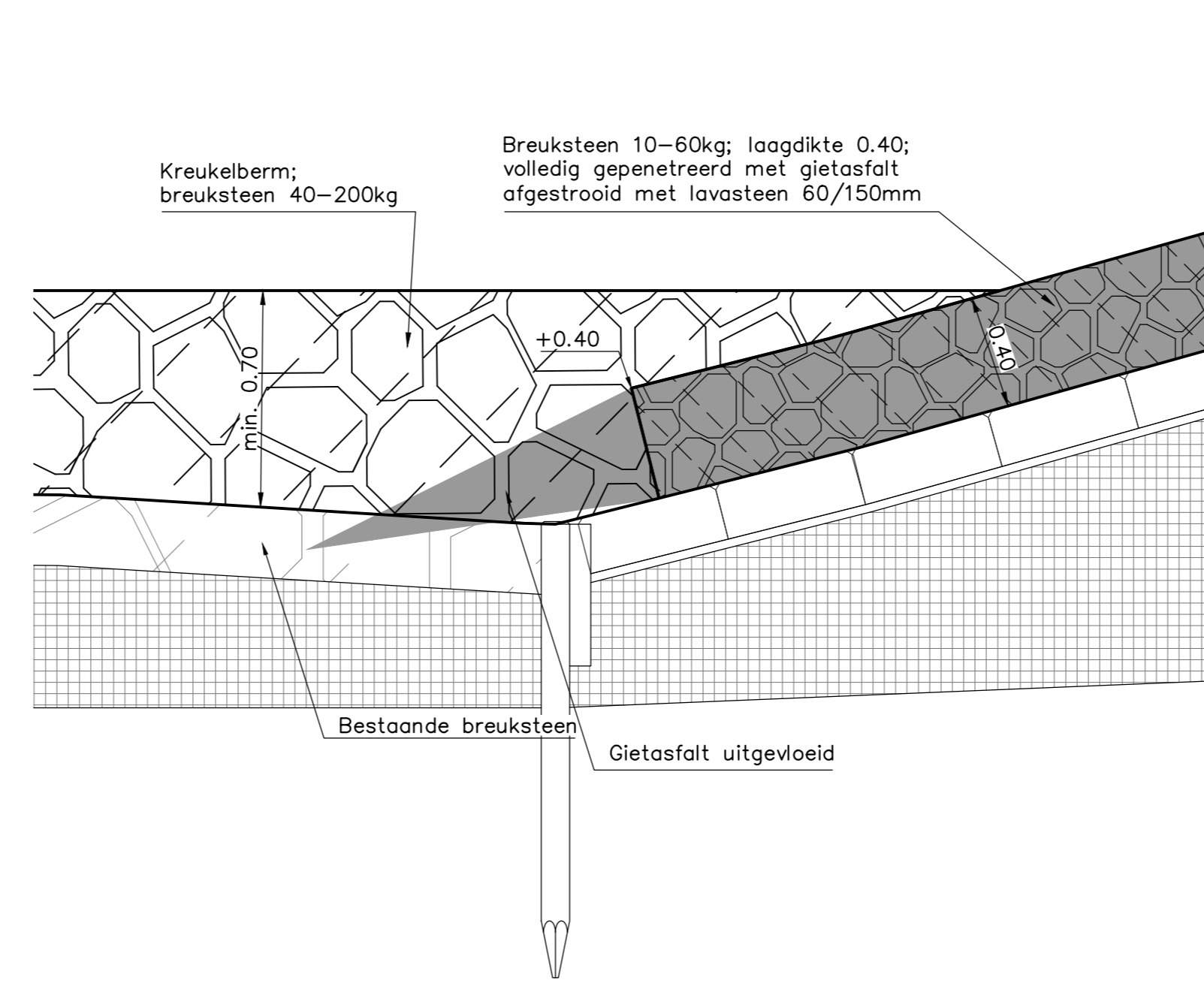
DETAIL 3

schaal 1:20



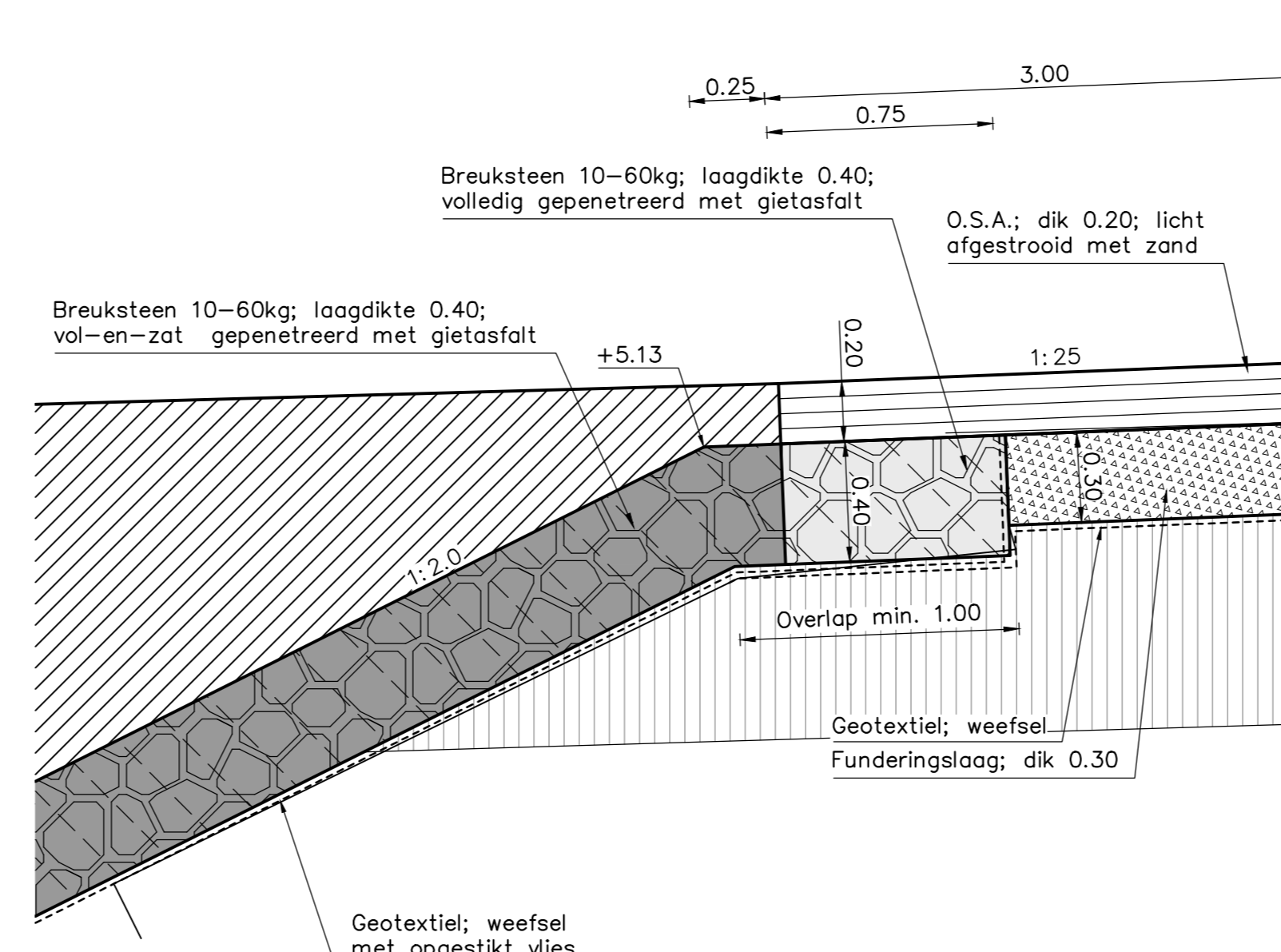
DETAIL 8

schaal 1:20



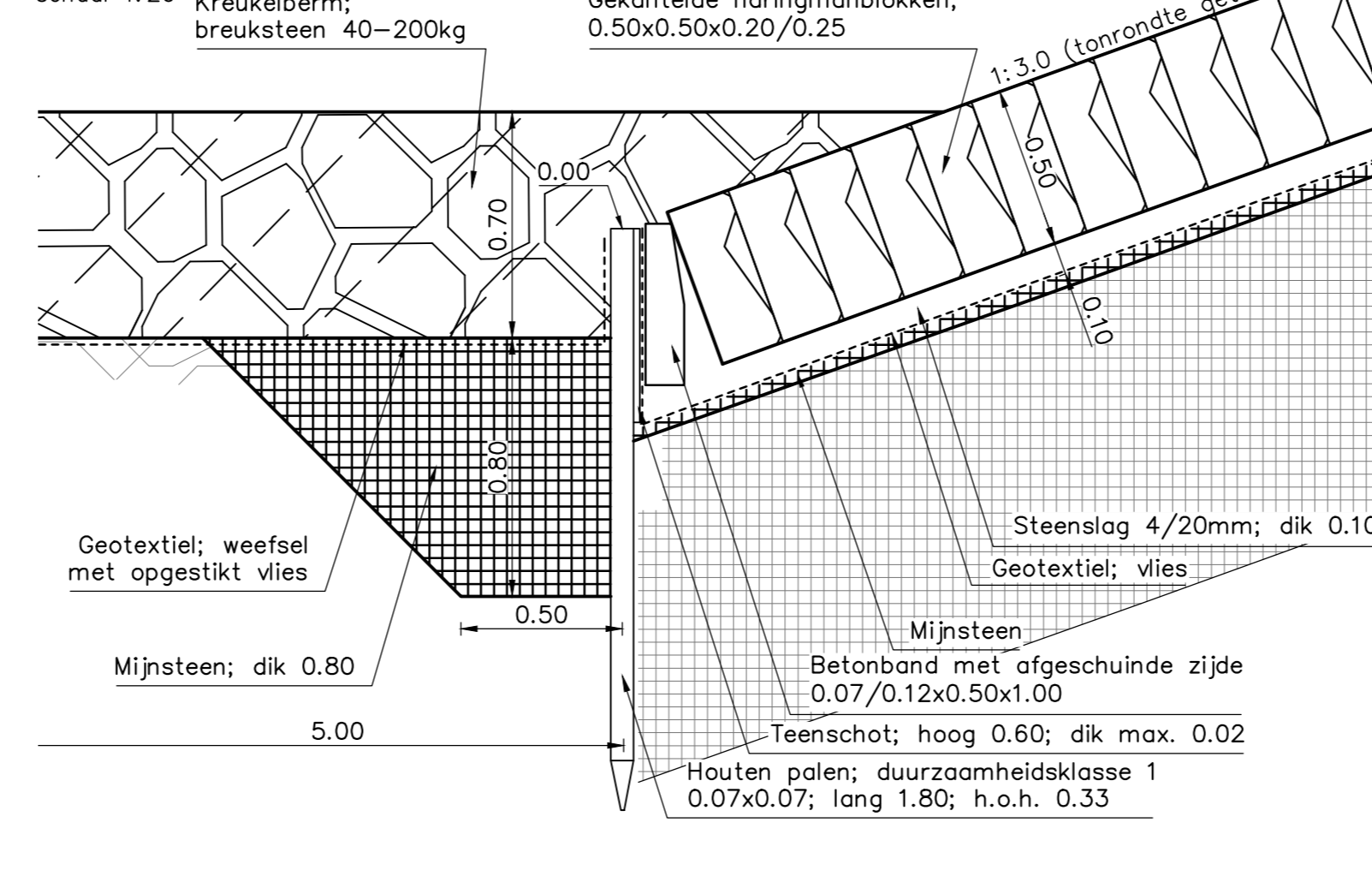
DETAIL 14

schaal 1:20



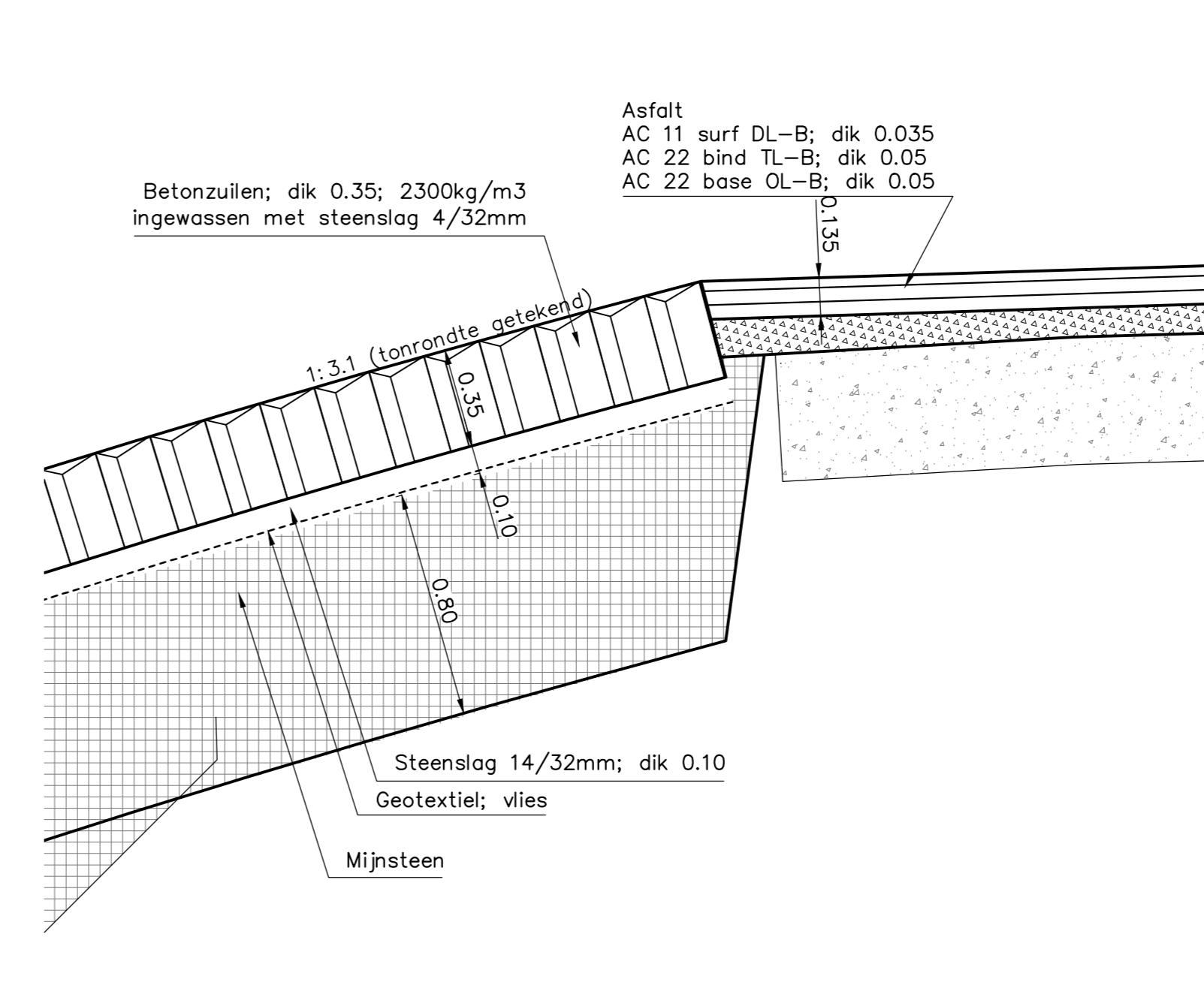
DETAIL 19

schaal 1:20



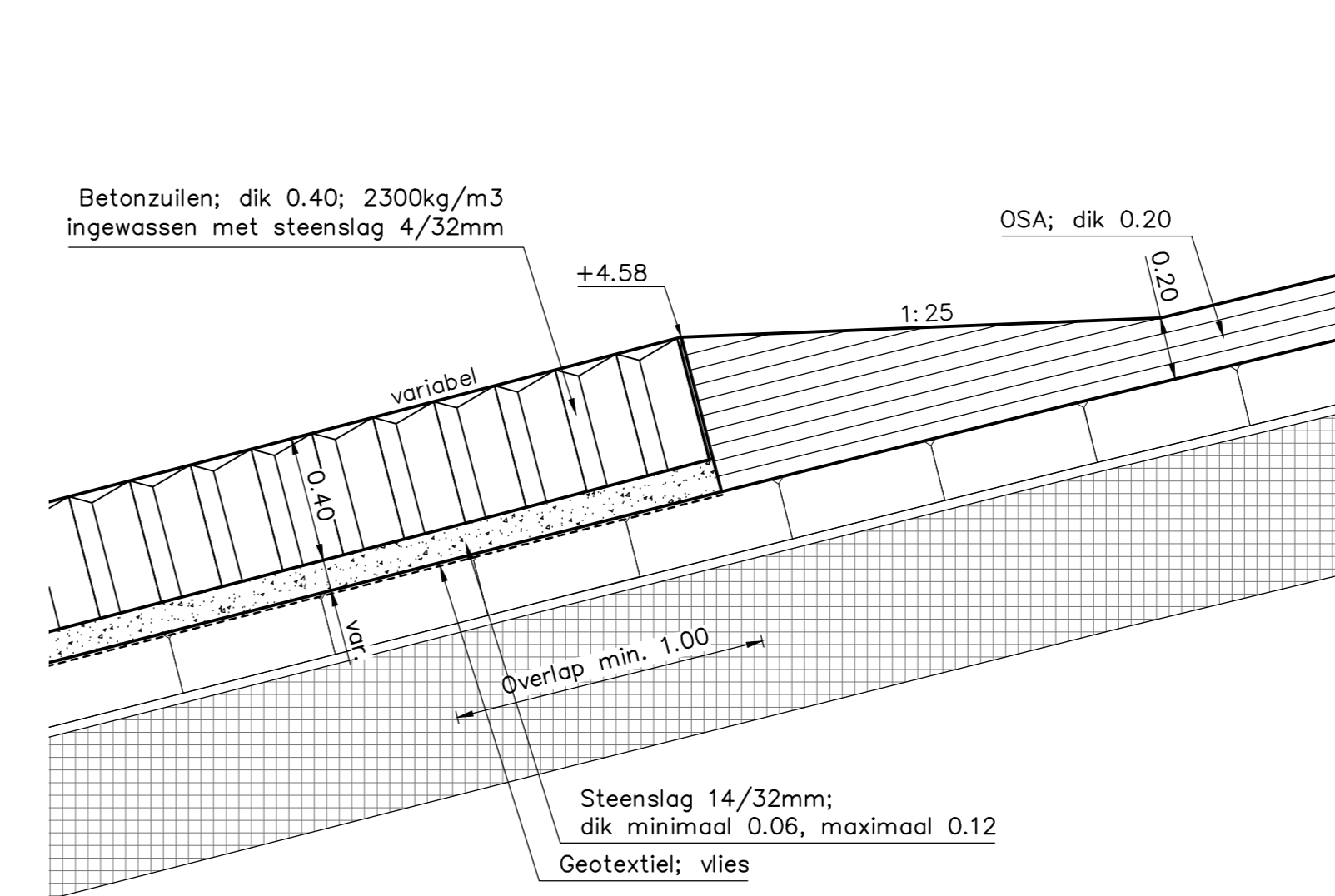
DETAIL 4

schaal 1:20



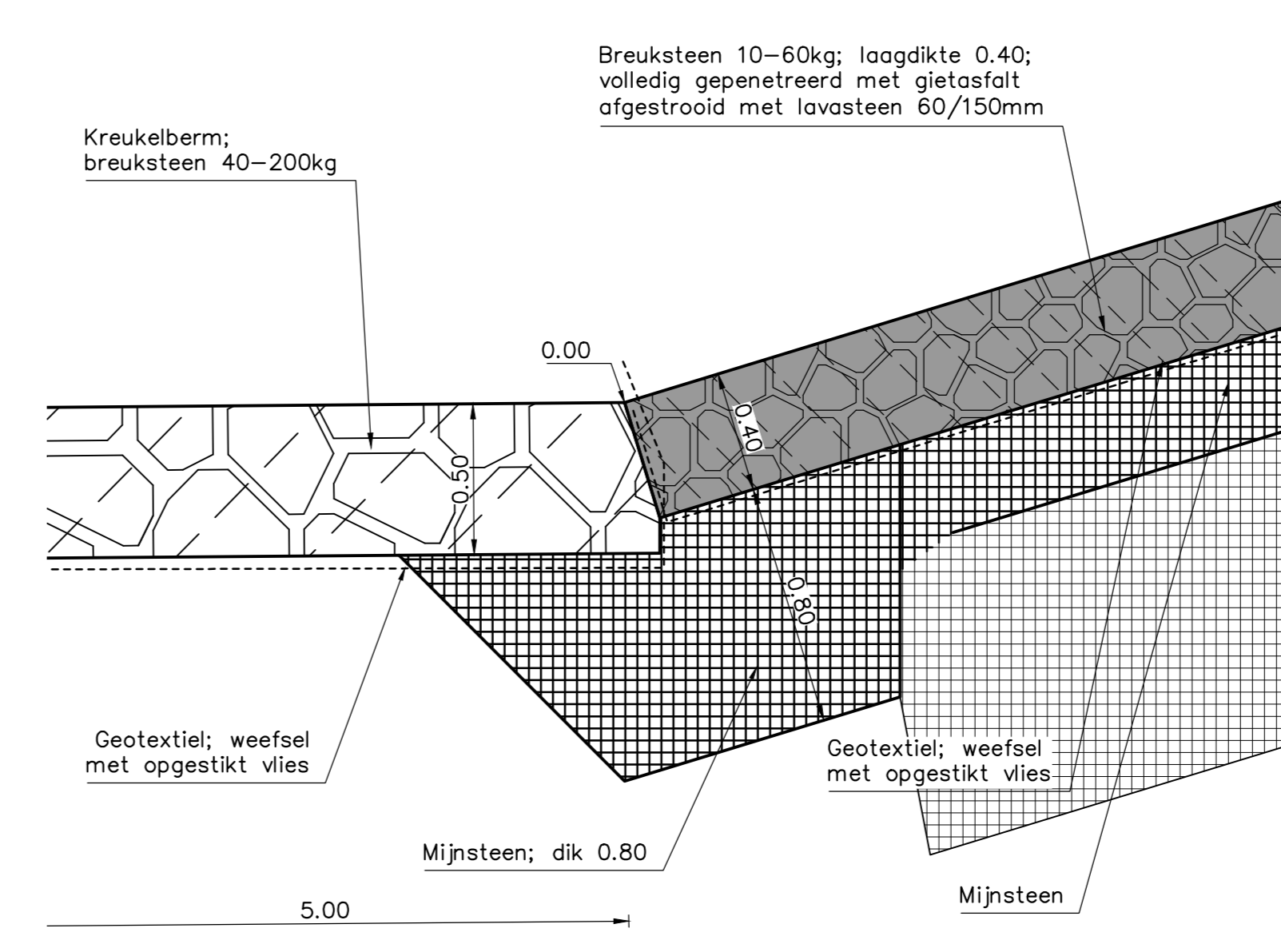
DETAIL 9

schaal 1:20



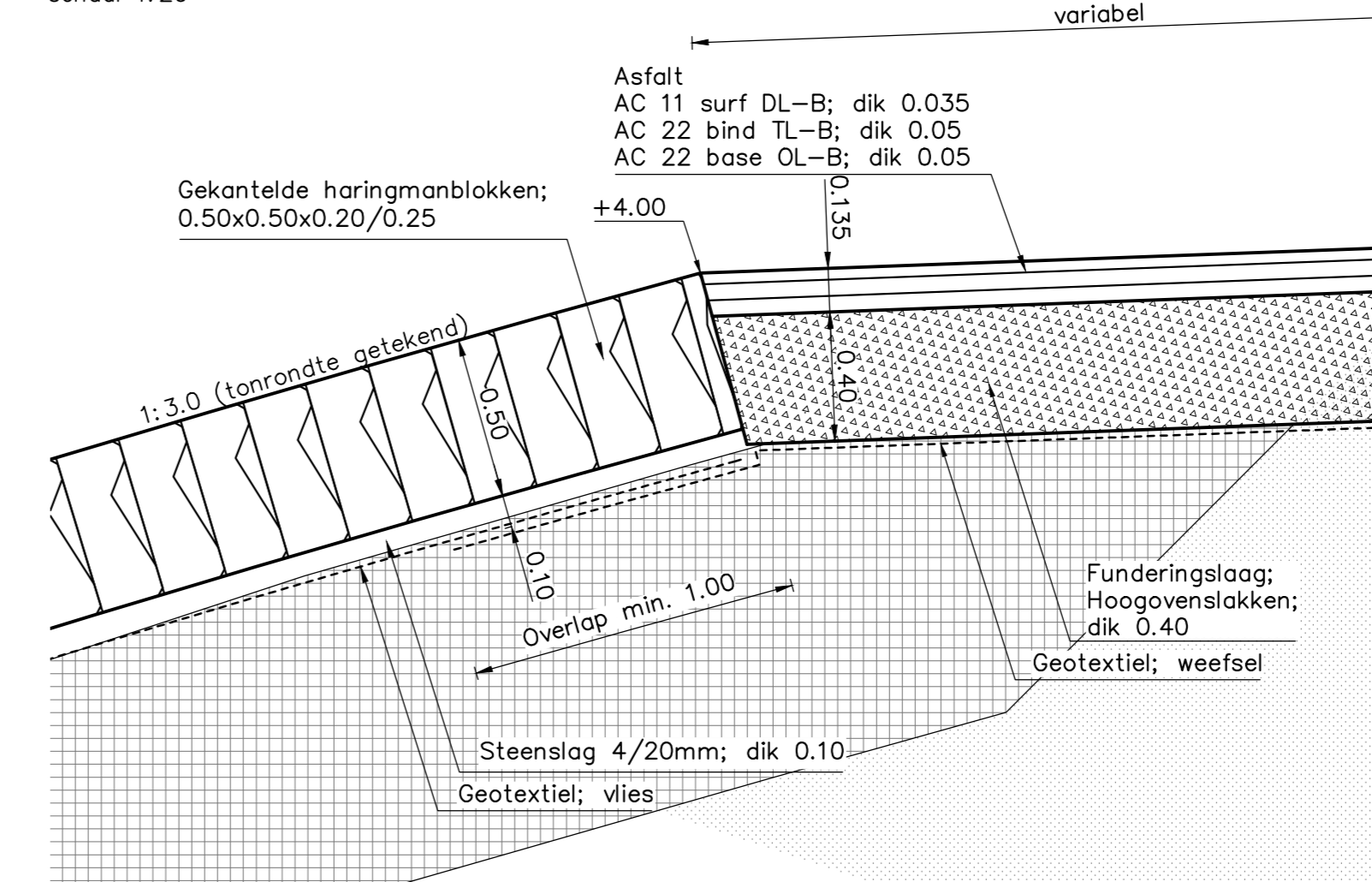
DETAIL 15

schaal 1:20



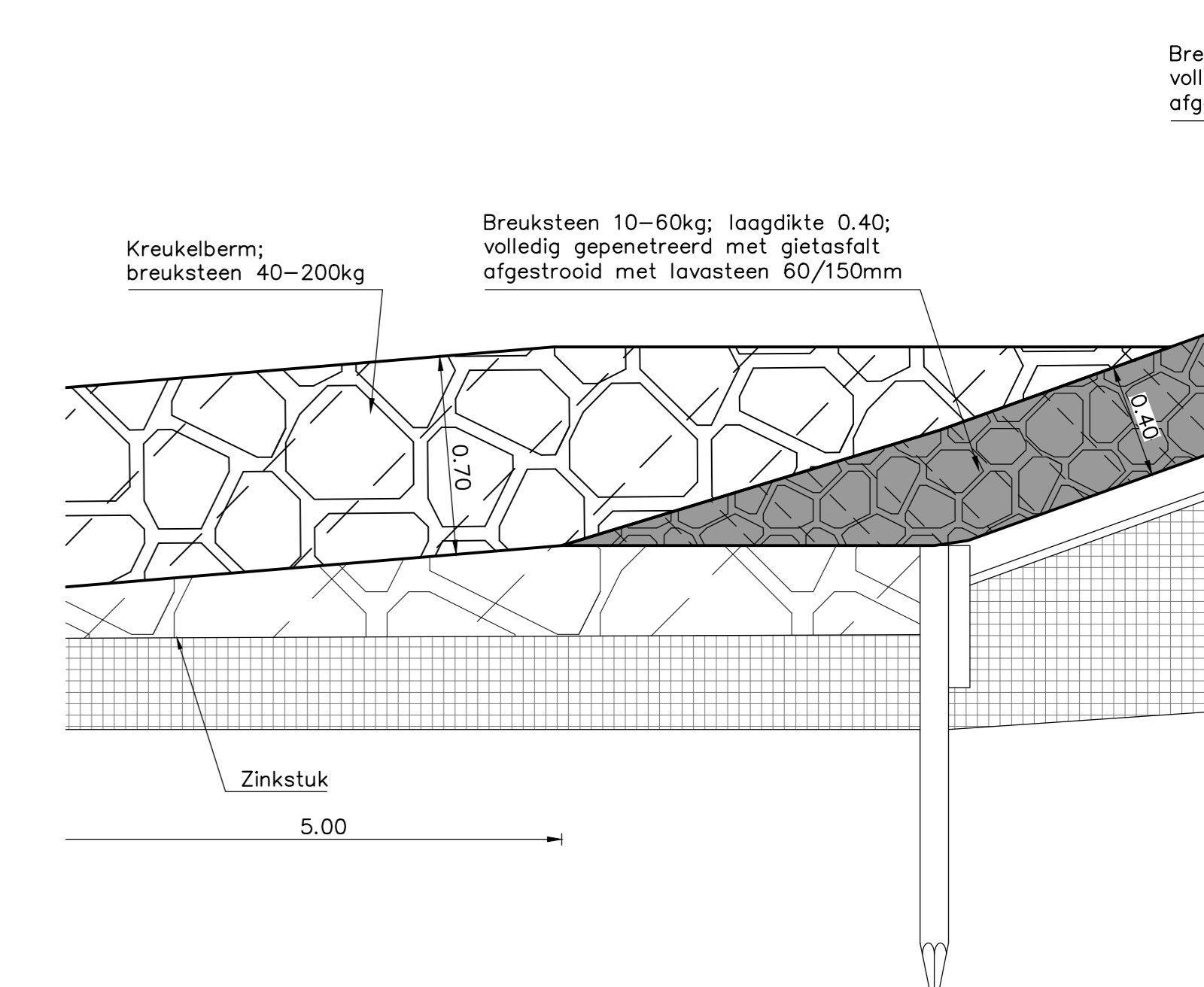
DETAIL 20

schaal 1:20



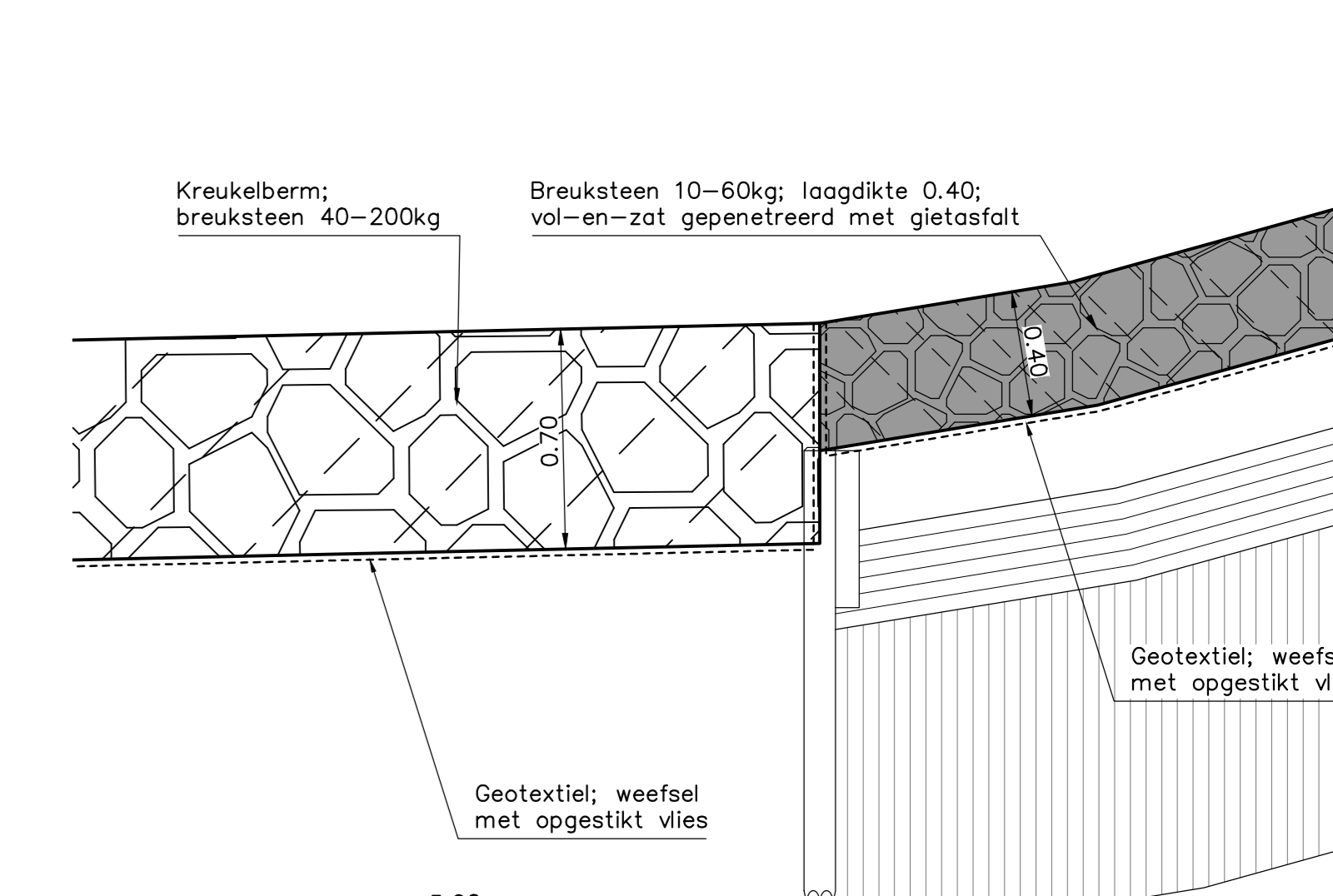
DETAIL 5

schaal 1:20



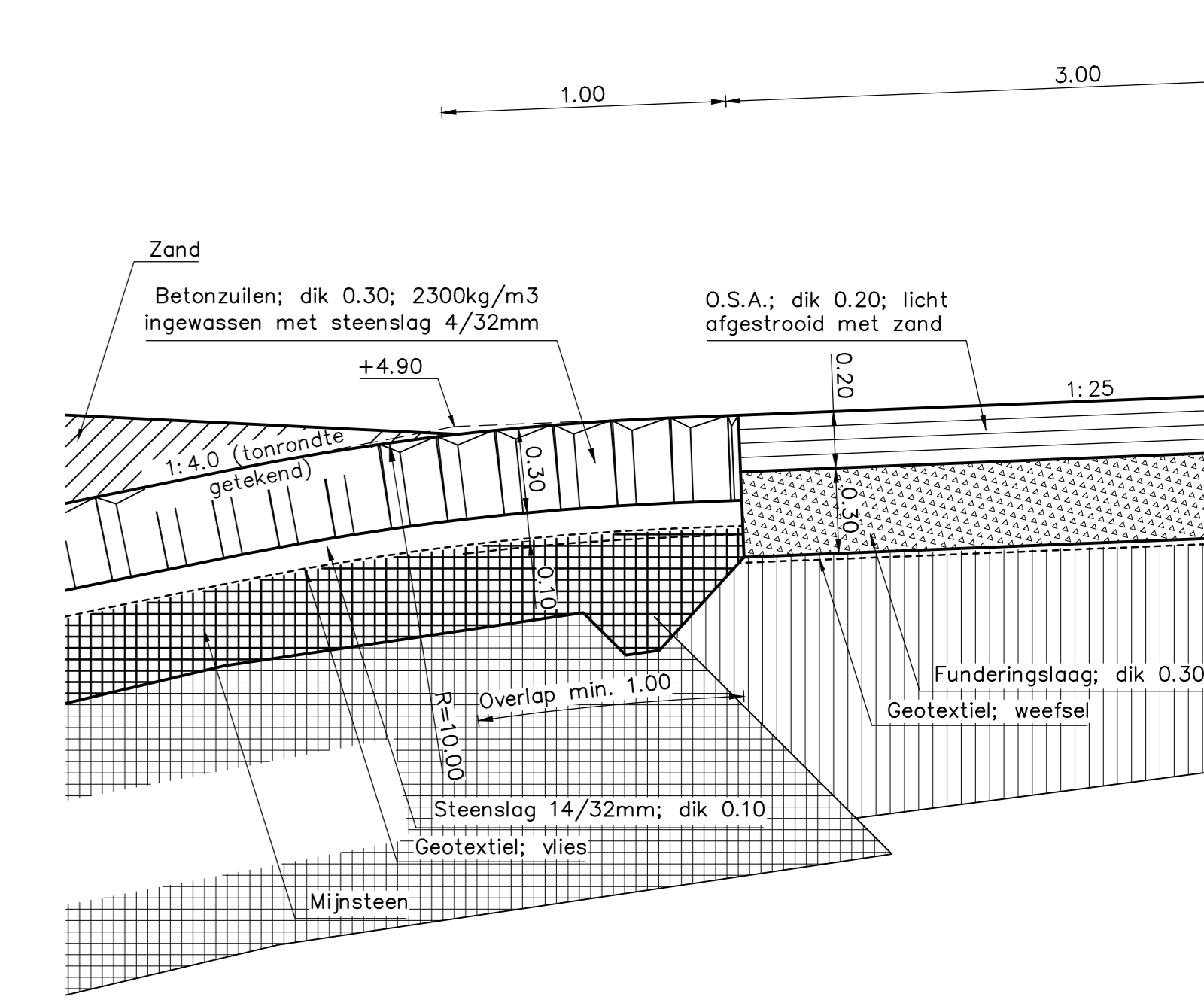
Detail 10

schaal 1:20



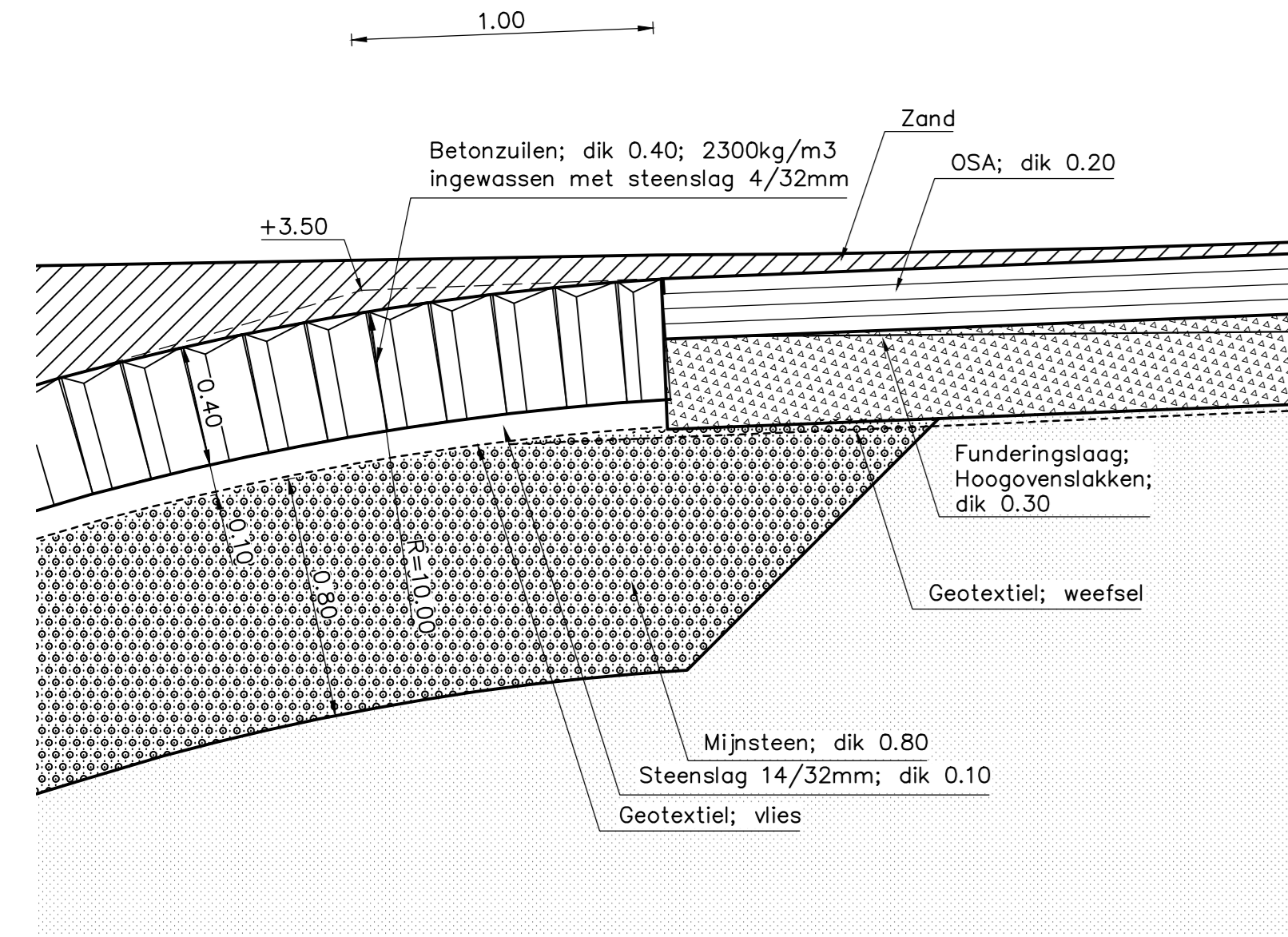
DETAIL 16

schaal 1:20

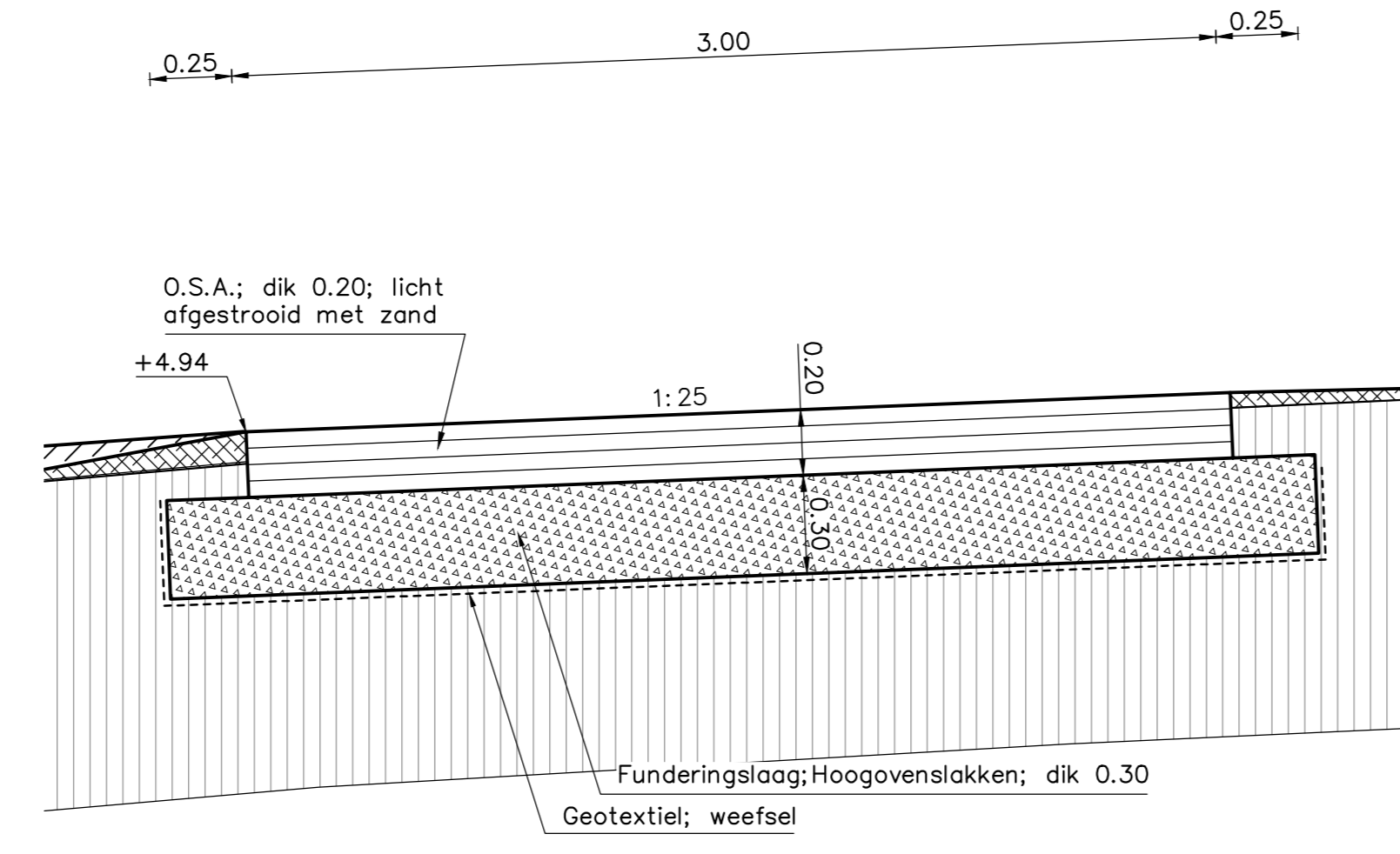


		Programma's, Projecten en Onderhoud			
Project Zeeweringen Maria-Anna Friso-Jacobpolder en Sophia-Jacobahaven Detail 1 t/m 20		zaaknr. 31052576 REVISIE		Van den Herik Afdeling Survey Industrieweg 24 3360 AD Sliedrecht	
getekend SV gecontroleerd BV accoord JS gewijzigd	d.d. 17-11-15 d.s. d.s.	schaal 1:100 in 14 bladen, blad nr 11	AO ZLRW-2015-00021		

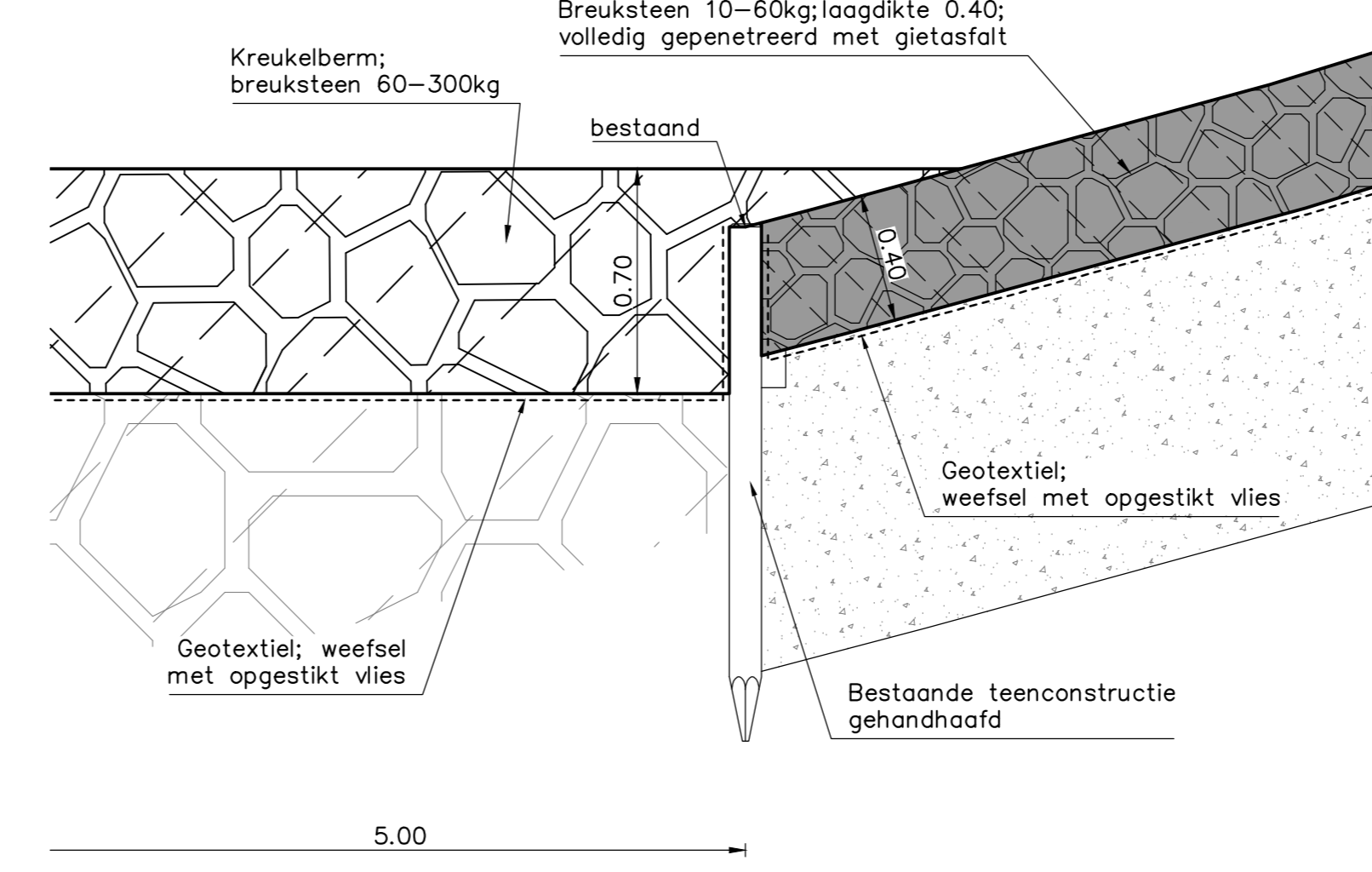
DETAIL 21
schaal 1:20



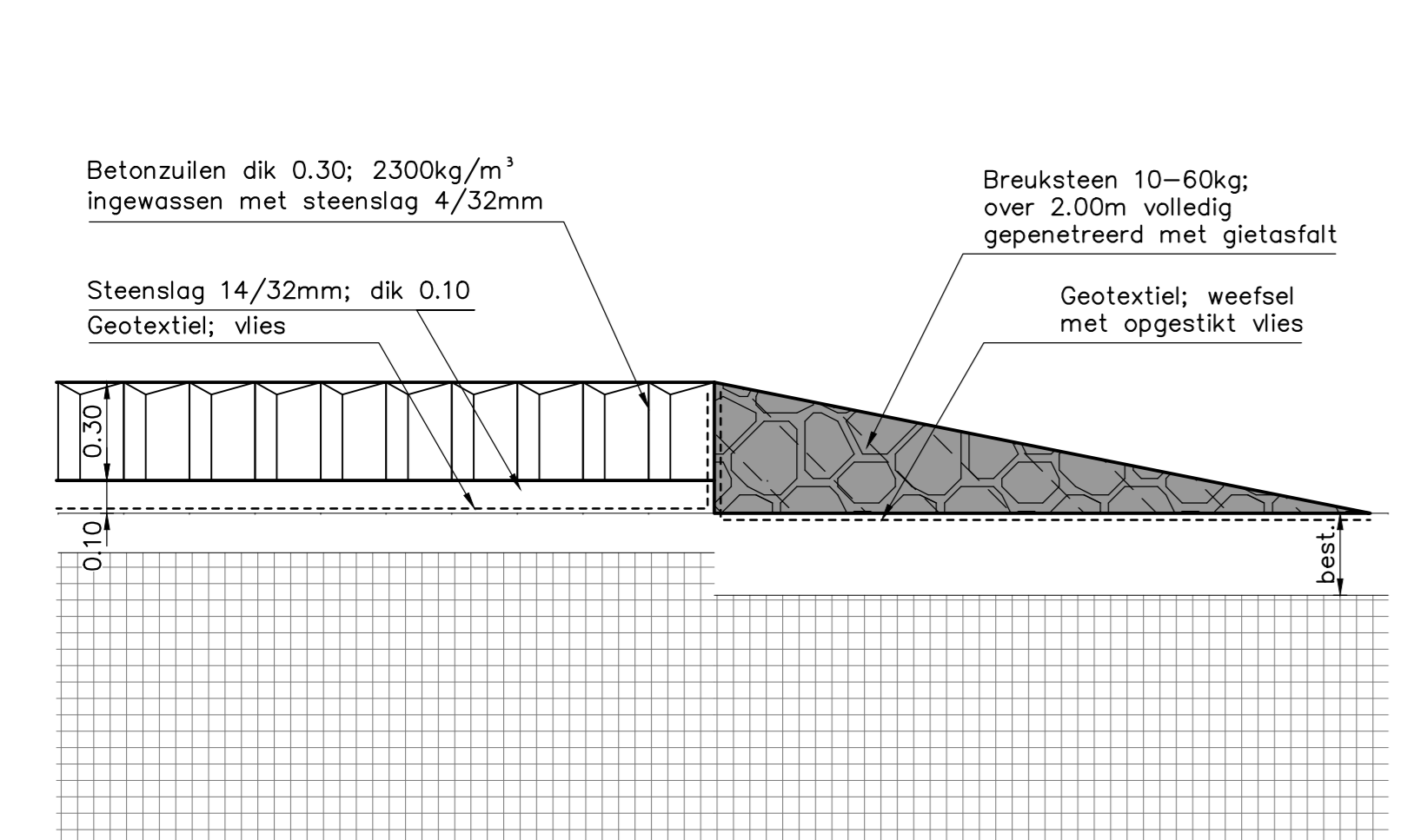
DETAIL 22
schaal 1:20



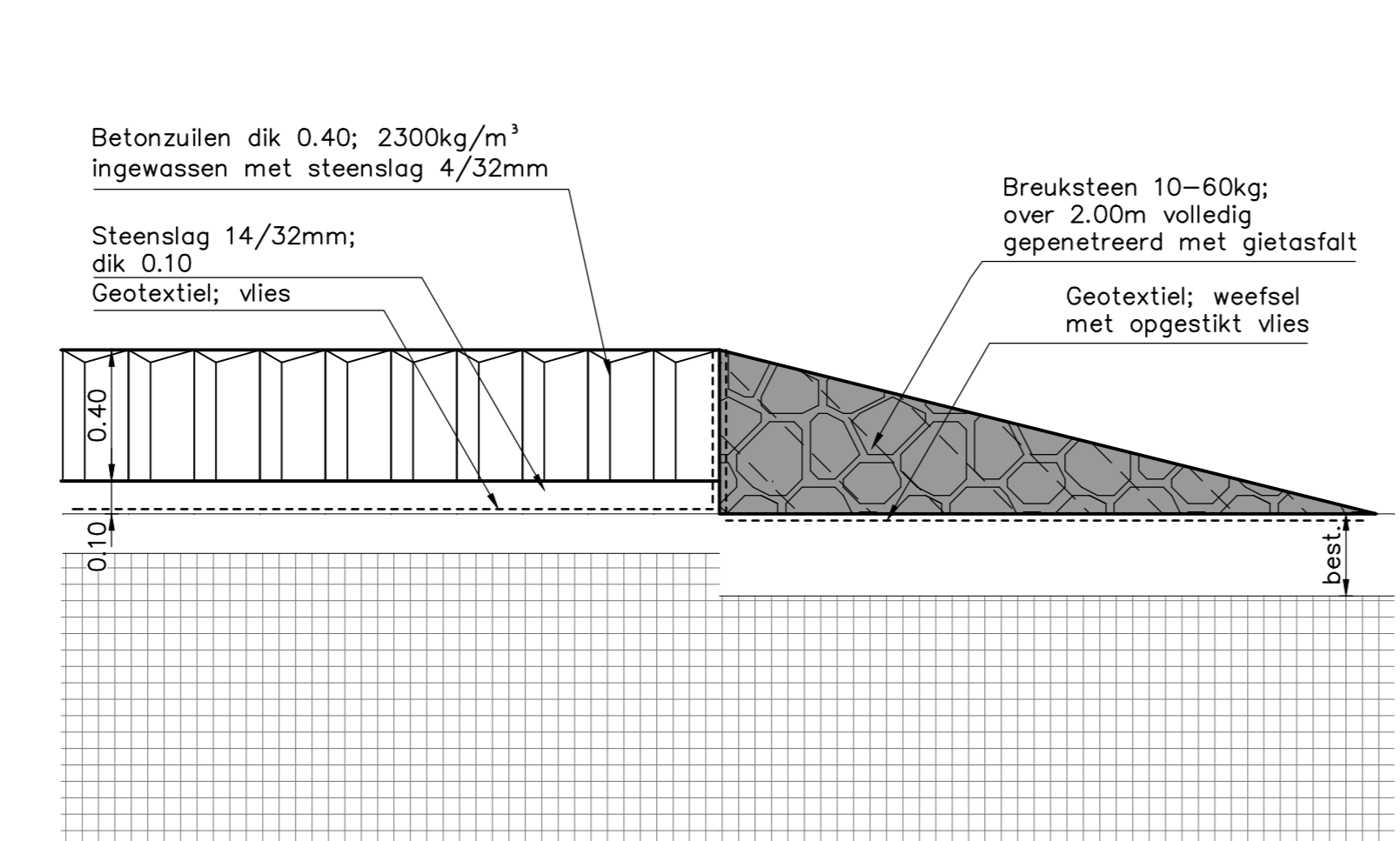
DETAIL 23
schaal 1:20



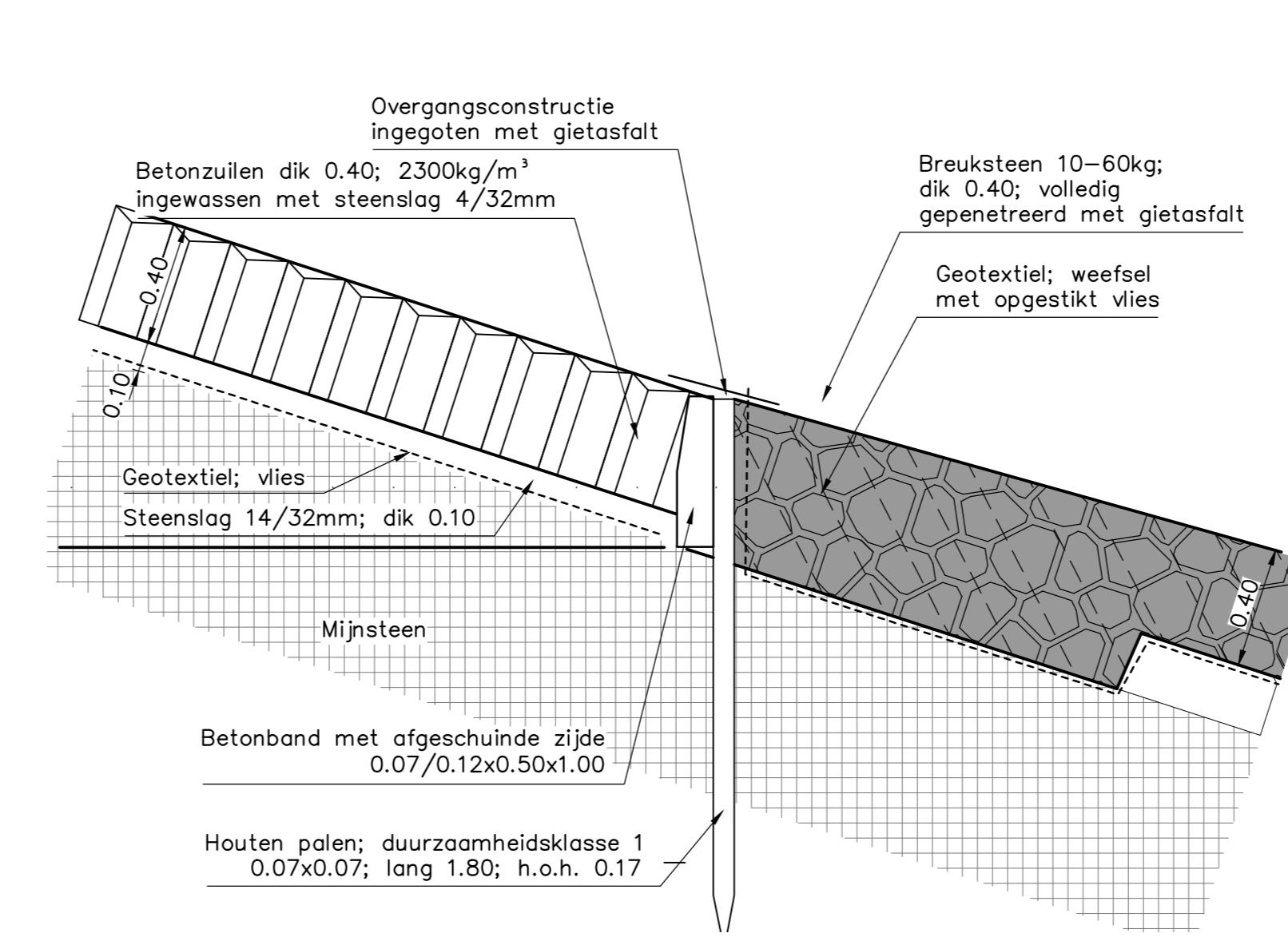
DETAIL A-A'
schaal 1:20



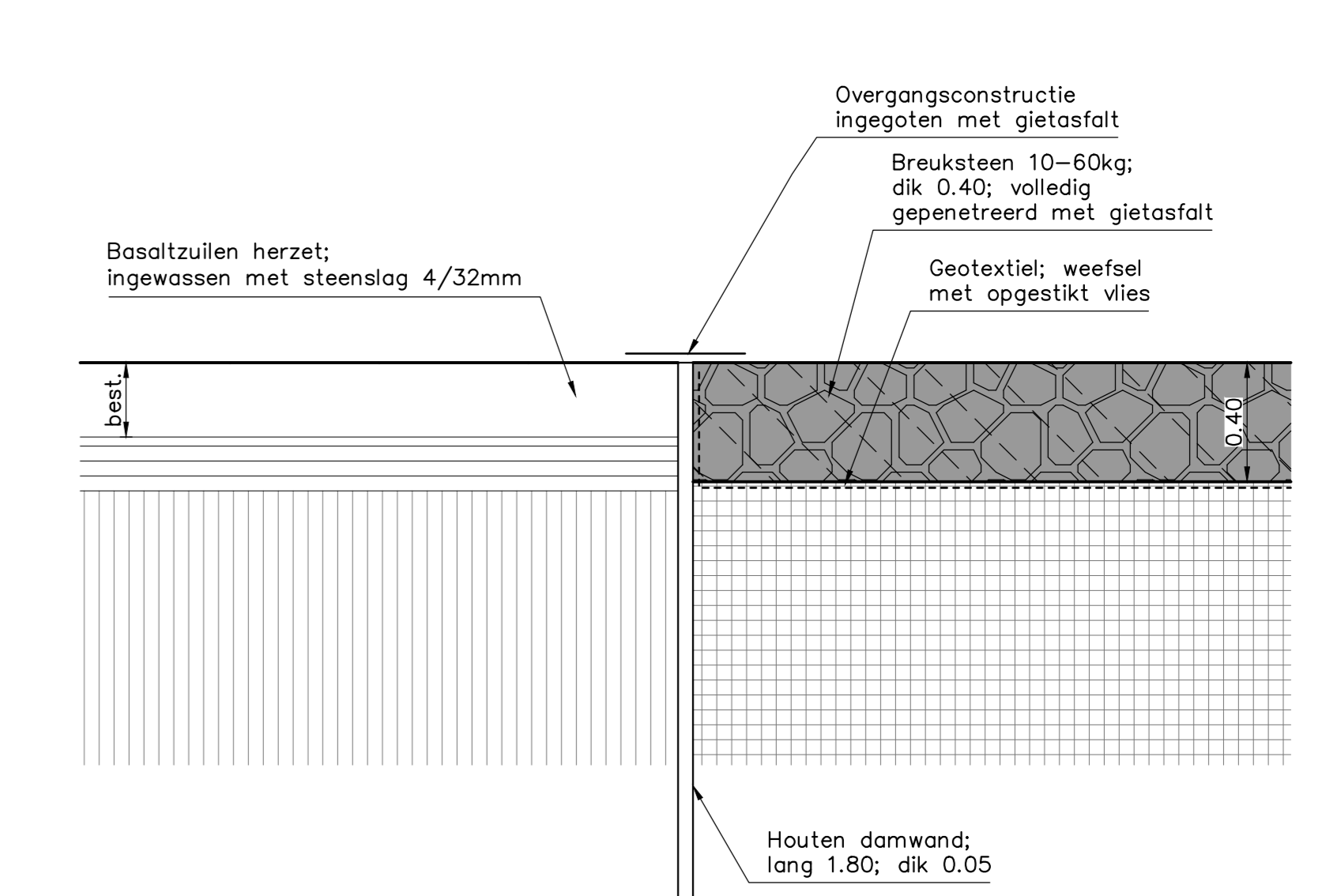
DETAIL B-B'
schaal 1:20



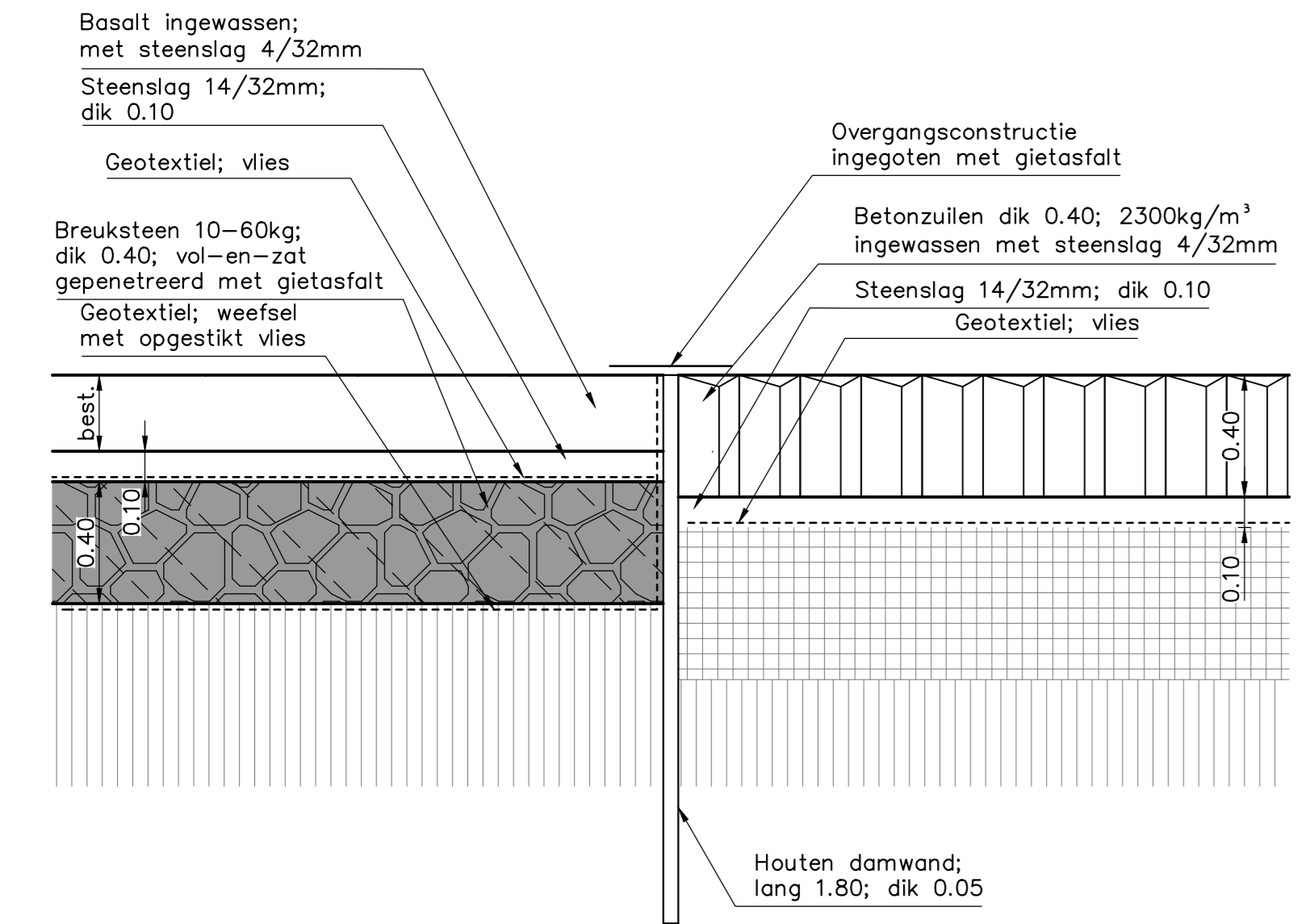
DETAIL C-C'
schaal 1:20



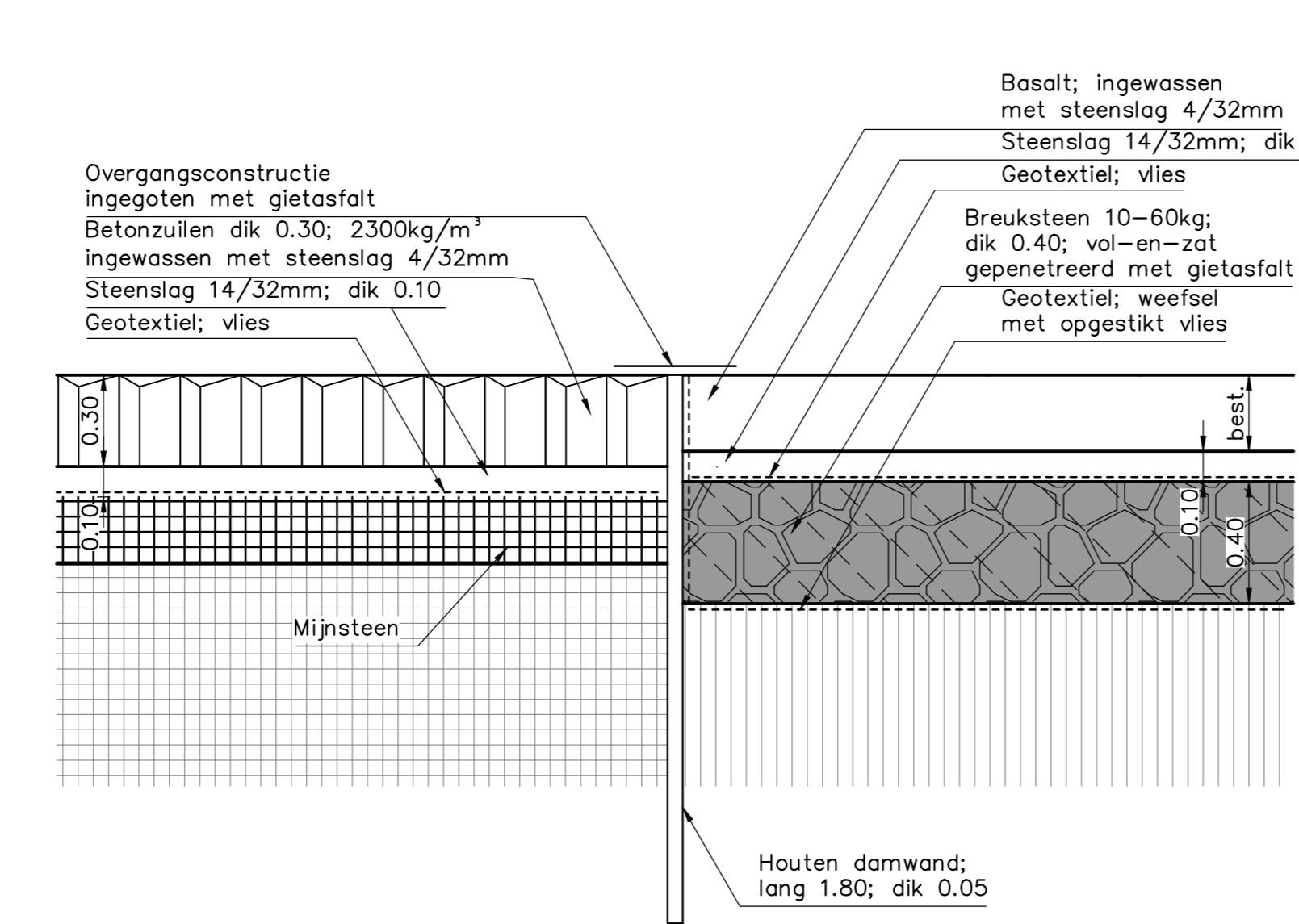
DETAIL D-D'
schaal 1:20



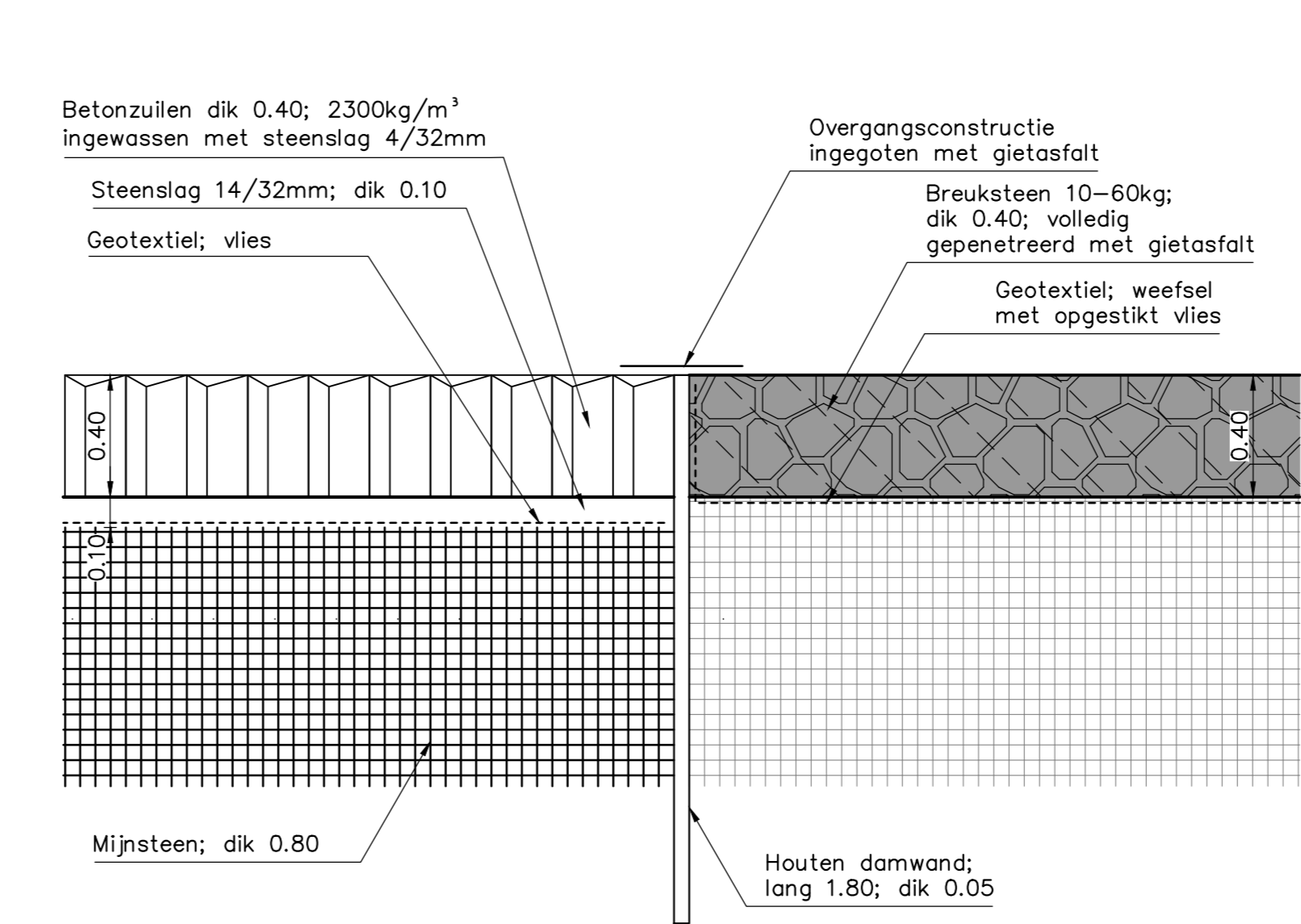
DETAIL E-E'
schaal 1:20



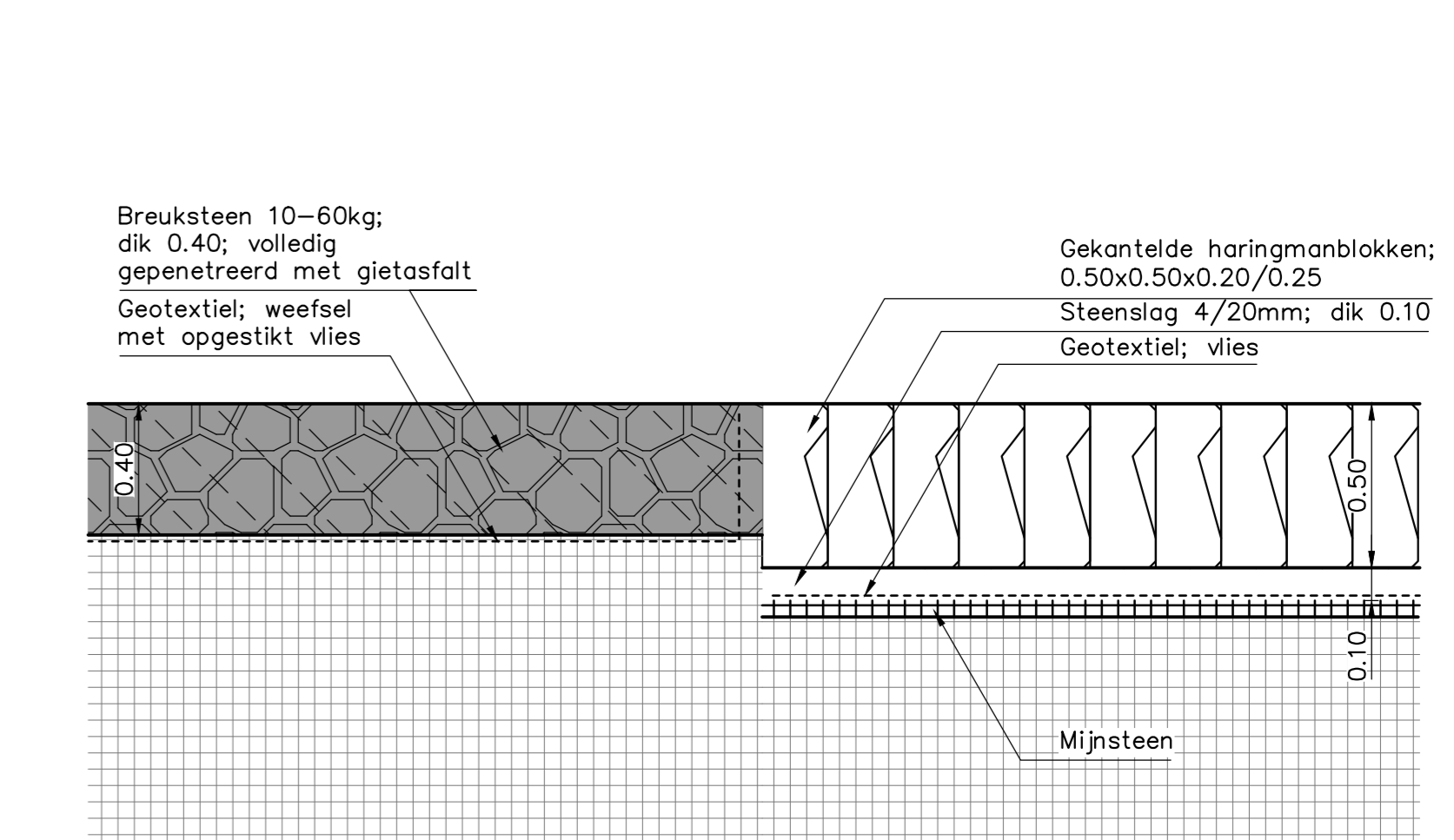
DETAIL F-F'
schaal 1:20



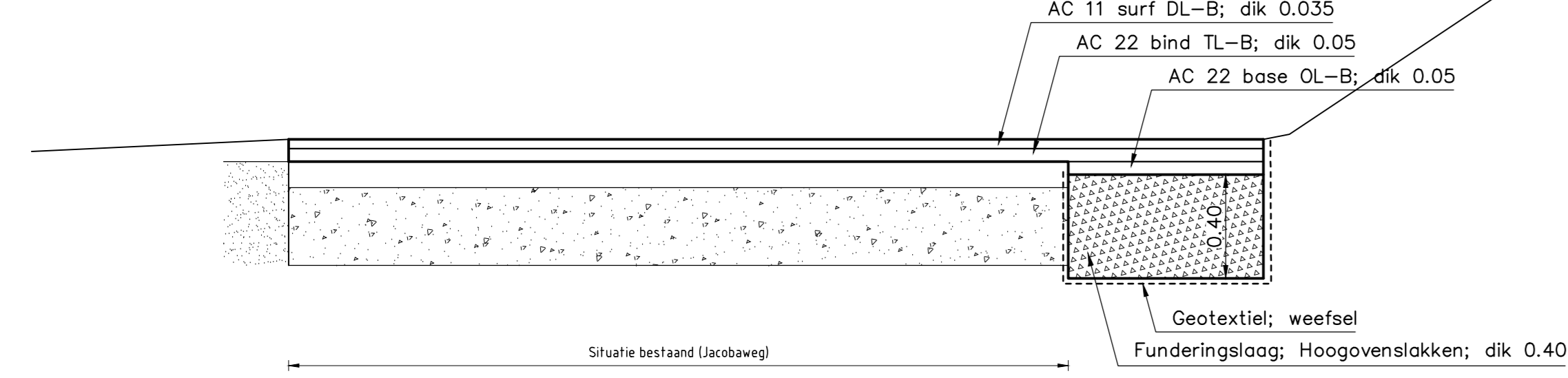
DETAIL G-G'
schaal 1:20



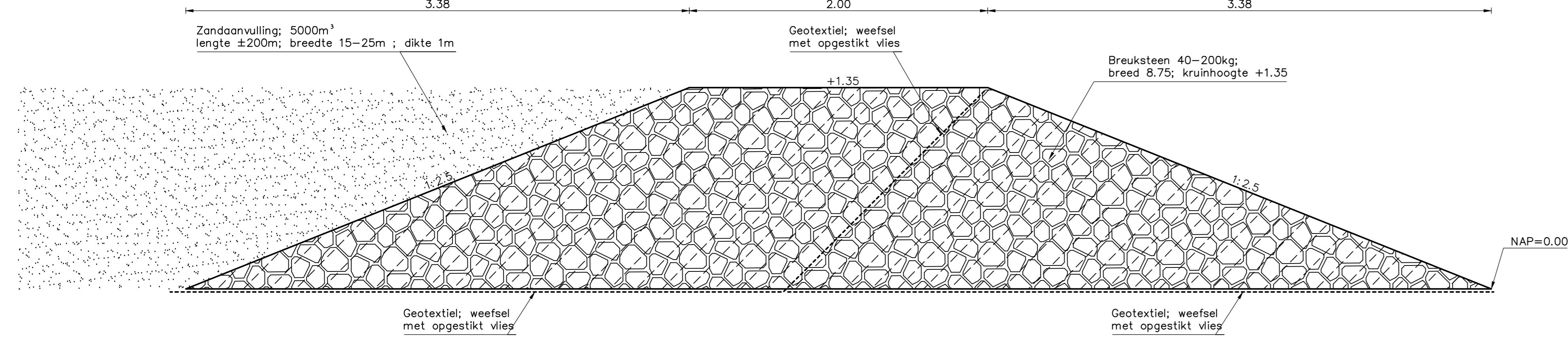
DETAIL H-H'
schaal 1:20



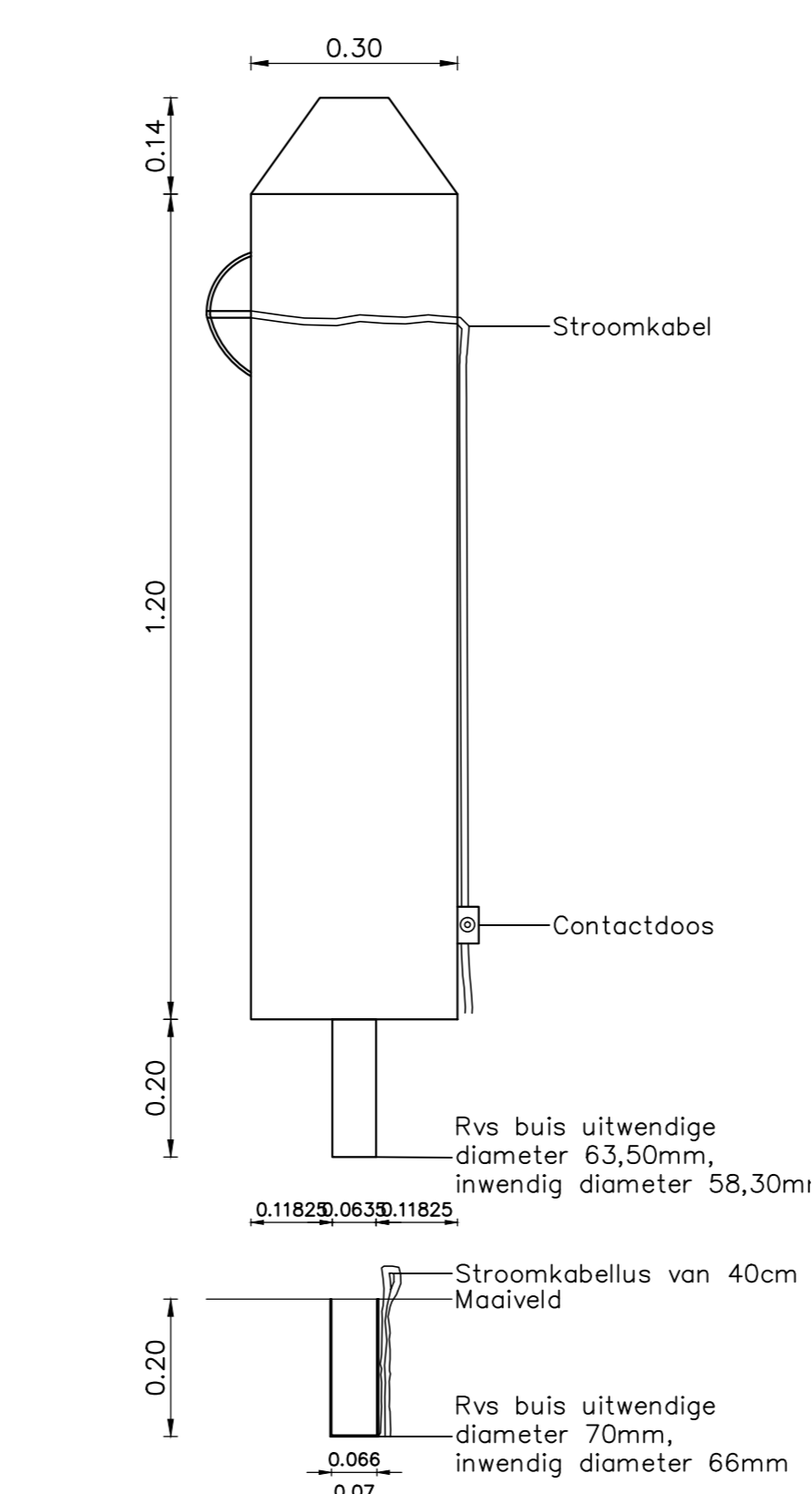
DETAIL J-J'
schaal 1:20



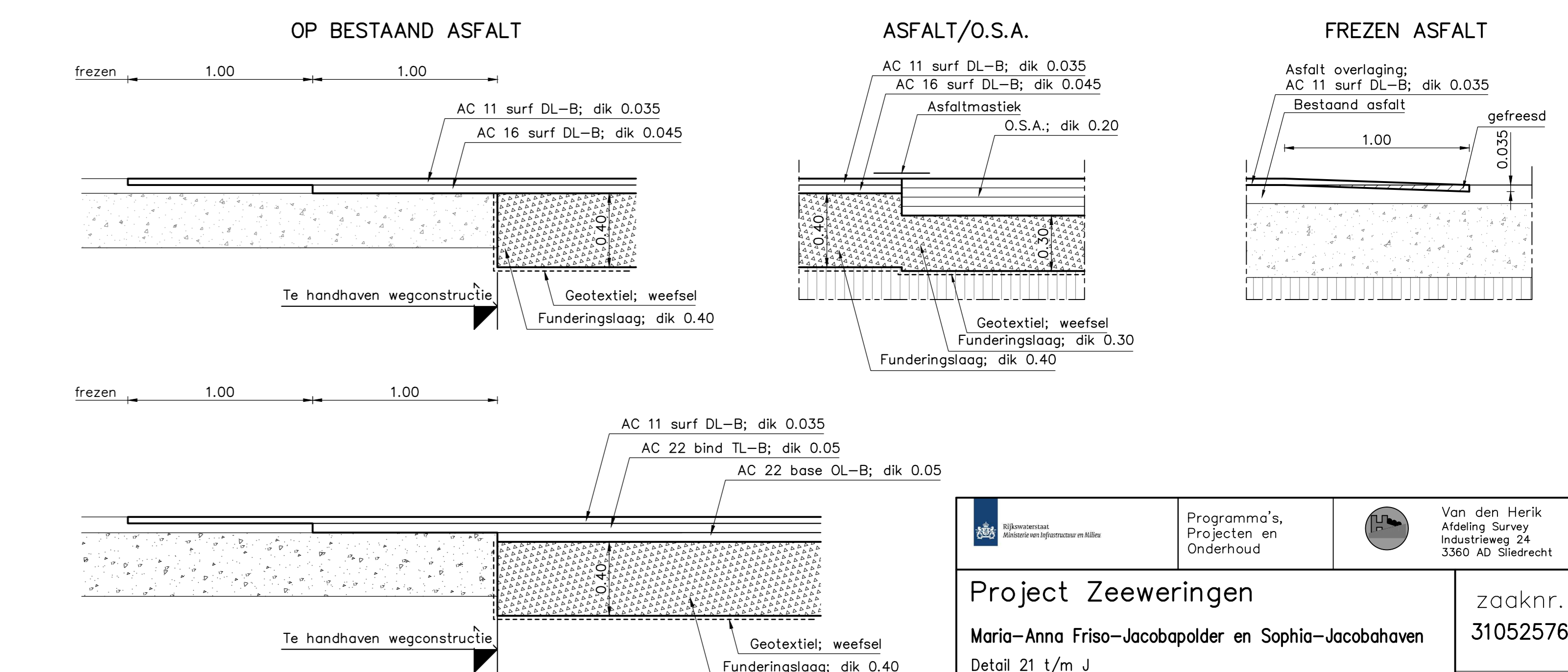
DETAIL I-I'
schaal 1:20



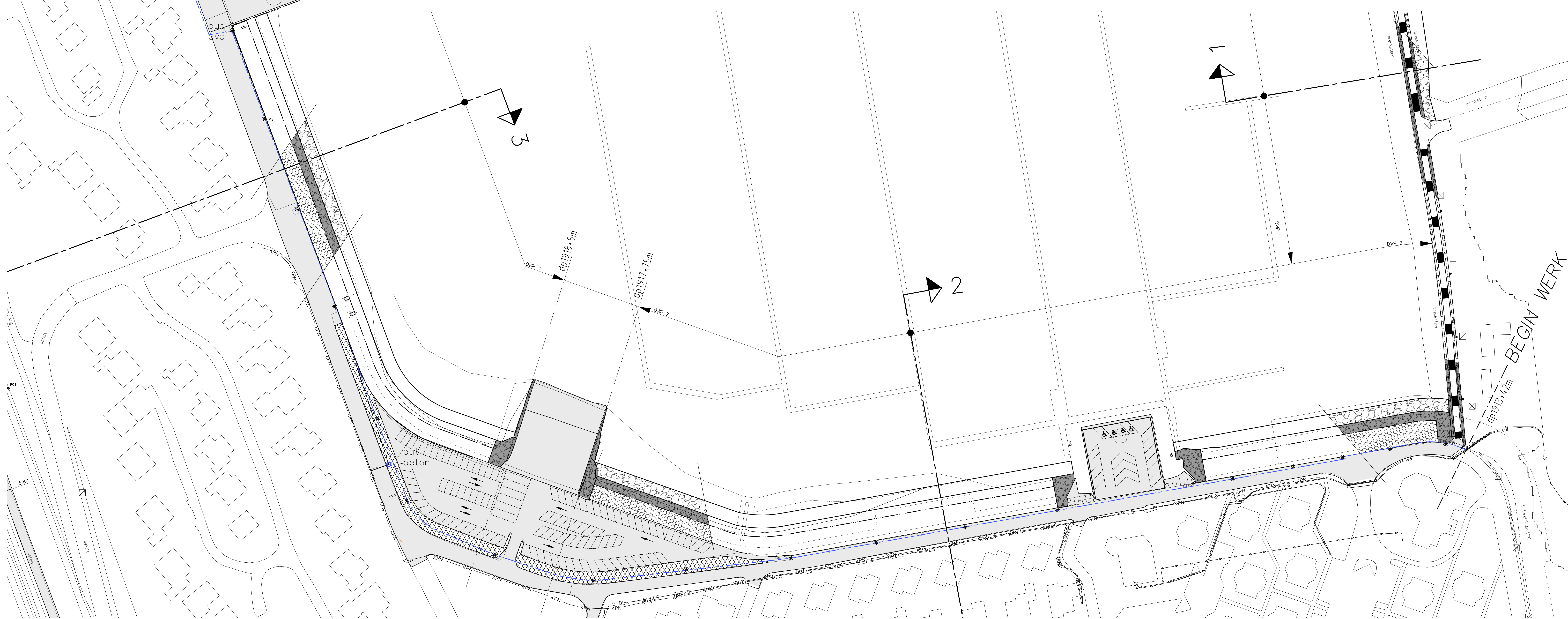
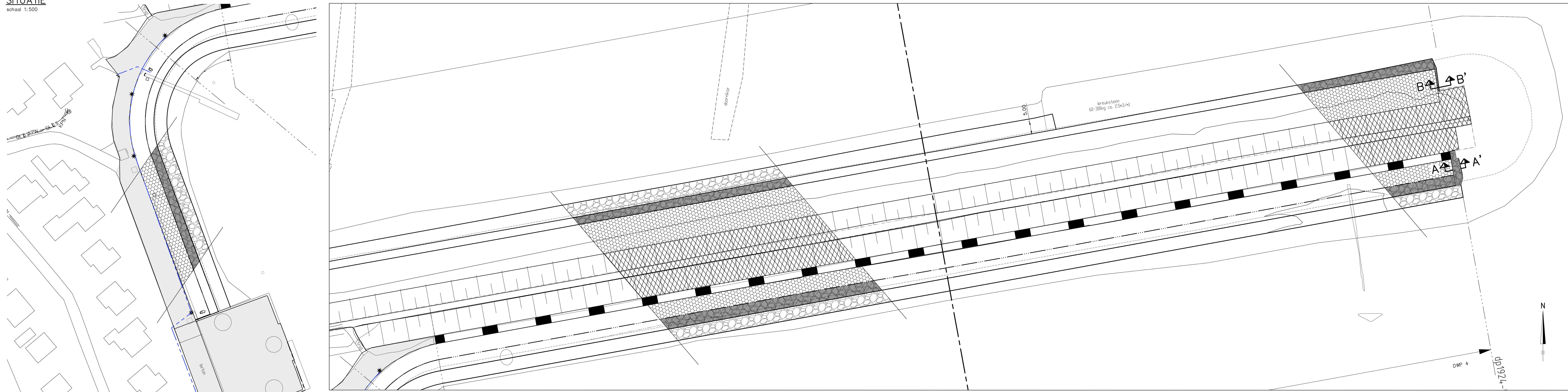
DETAIL STALEN GRONDBUIS
schaal 1:10



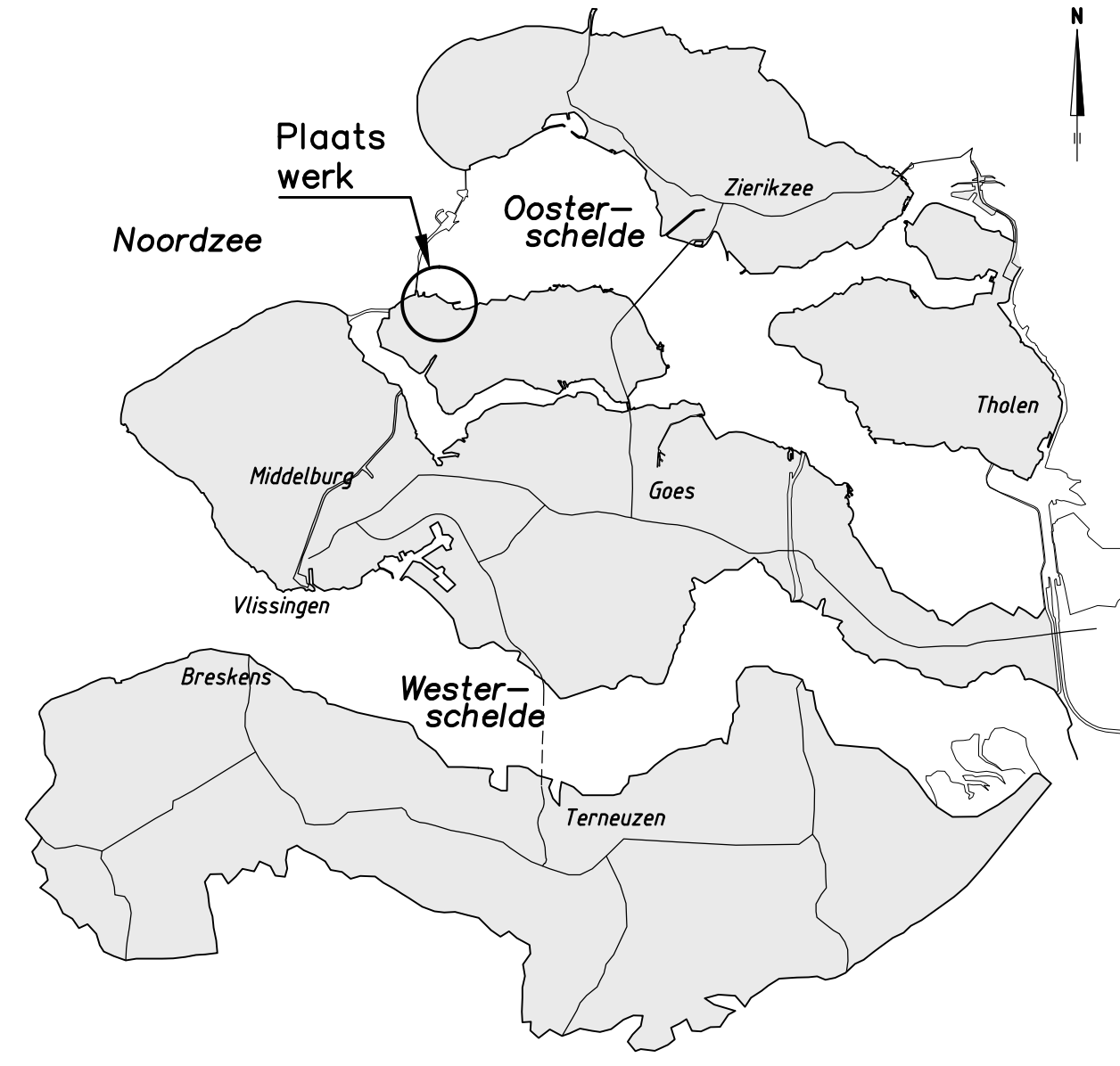
DETAIL J
schaal 1:20



		Programma's: Projecten en Onderhoud		Van den Herik Afdeling Survey Industrieweg 24 3360 AD Sliedrecht
Project Zeeweringen				zaaknr. 31052576
Maria-Anna Friso-Jacobpolder en Sophia-Jacobahaven Detail 21 t/m J				REVISIE
getekend SV gecontroleerd BV accoord JS gewijzigd	d.d. 17-11-15 d.d. d.d.	schaal 1:100 in 14 bladen, blad nr.12	AO ZLRW-2015-00022	



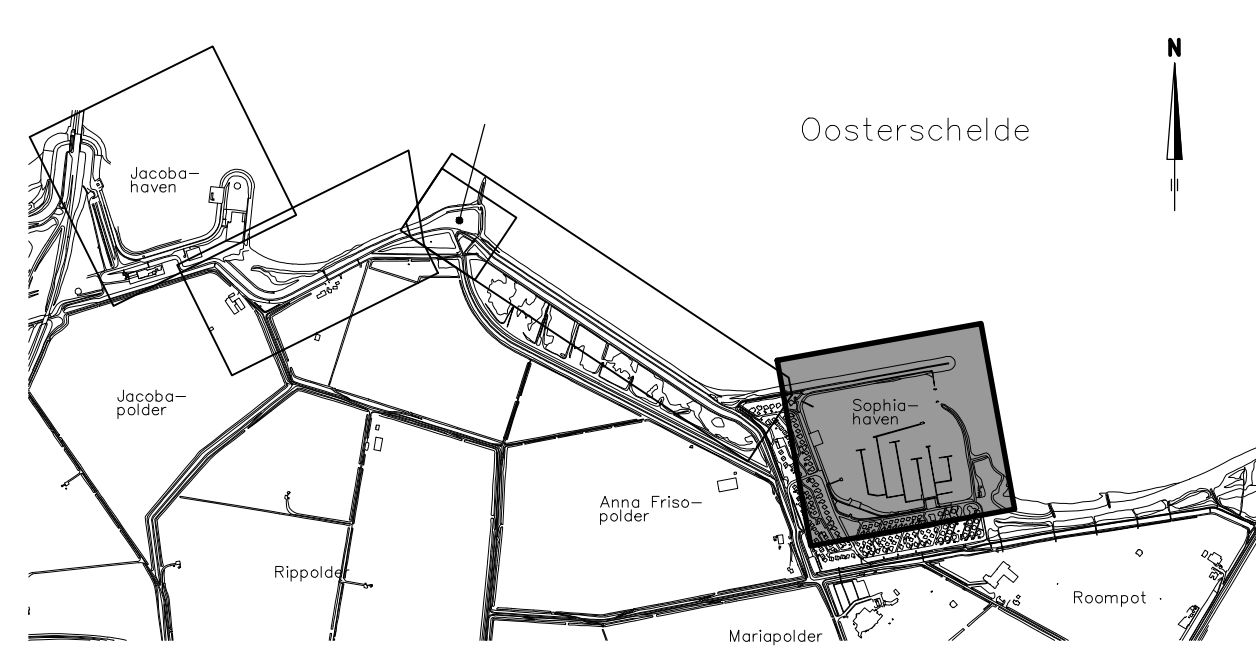
OVERZICHTSKAARTJE



VERKLARING

- Locatie kabels en leidingen
Indicatief weergegeven
- P — Riol - onder druk (bestaand)
 - 10KV-kabel DELTA (bestaand)
 - 20KV-Transportkabel (bestaand)
 - 20KV-Parkkabel (bestaand)
 - LS — Laagspanning (bestaand)
 - MS — Middenspanning (bestaand)
 - GLD — Gas - lage druk (bestaand)
 - H — Gas - hoge druk (bestaand)
 - KPN — Datatransport (bestaand)
 - DATA — Datatransport (bestaand)
 - Water (bestaand)
 - VN — Overig (bestaand)
 - — Mantelbuis Ø110 (nieuw)
 - — Mantelbuis Ø110 (nieuw)
 - * — Lichtmast (nieuw)

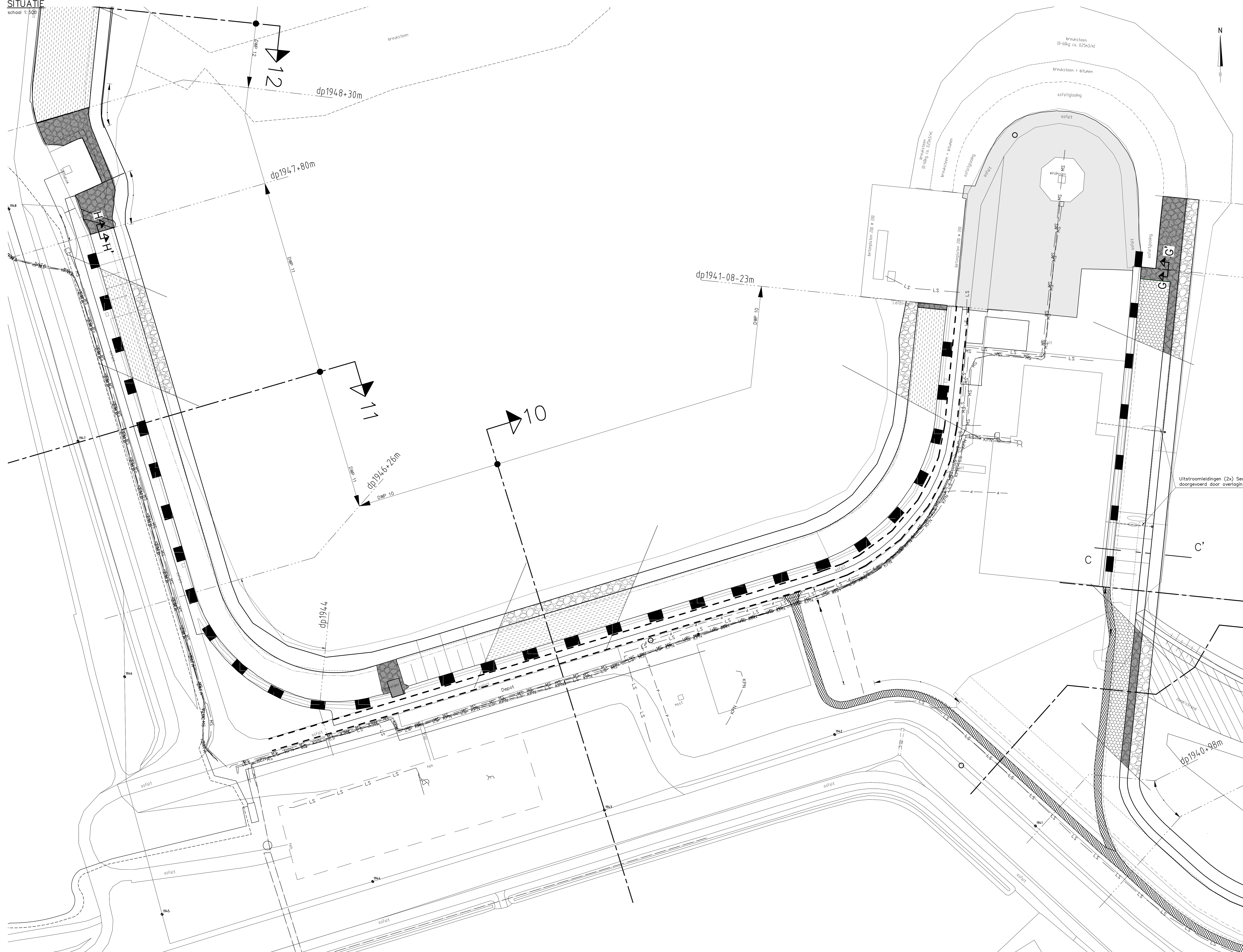
BLADINDELING



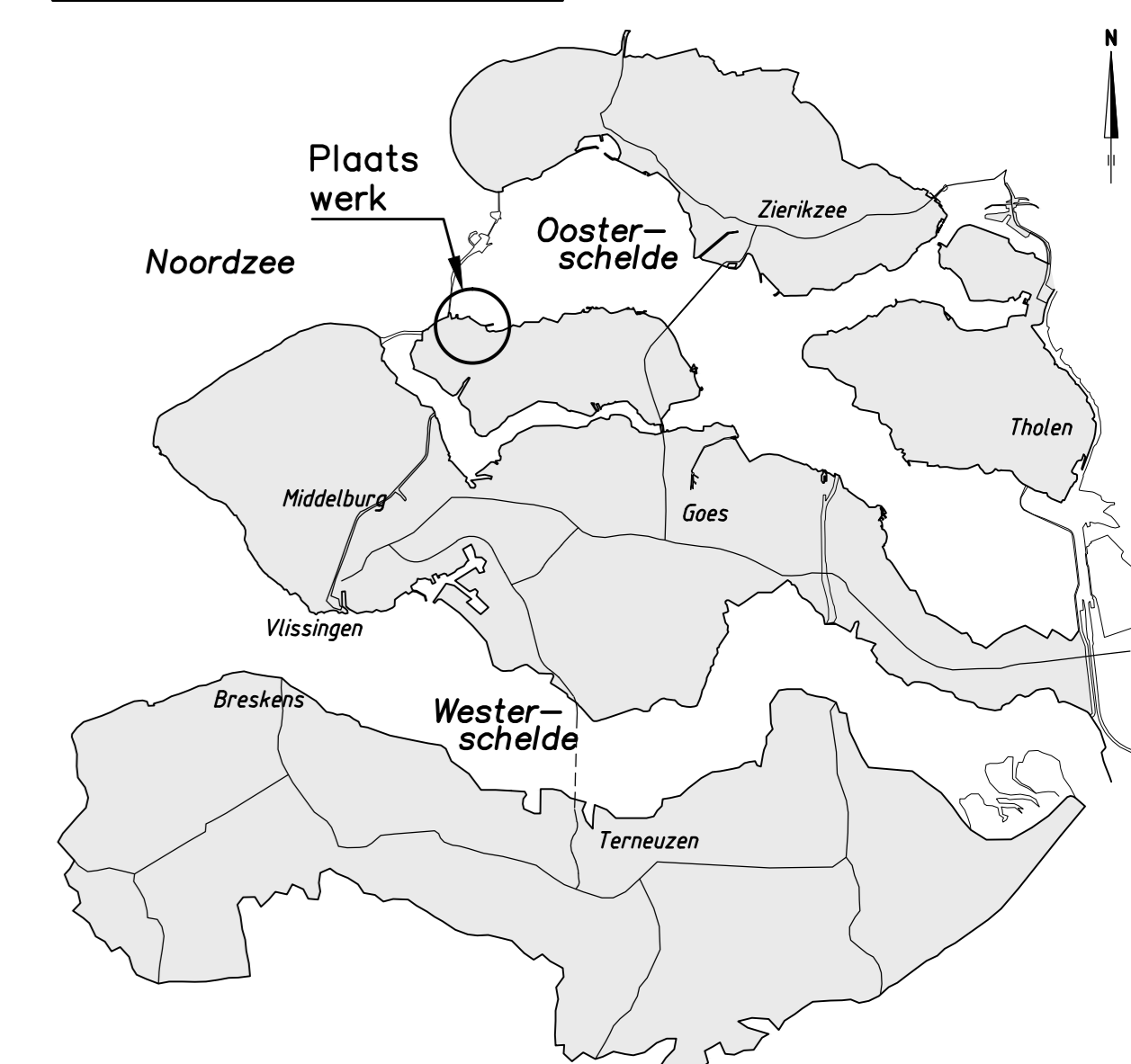
PPO		Van den Herik Advies Bureau Industrieweg 24 3360 AD Sliedrecht	
Project Zeeweringen		312052576	
Maria-Anna Friso-Jacobapolder en Sophiahaven			
Situatie 1 revisie Kabels en Leidingen			
getoend	SV	d.d. 29-10-15	versie 1:1000
gecontroleerd	BV	d.d.	
ontworpen	JS	d.d.	
		in 14 bladen, blad nr. 13	
pml/jsp		841x1471 ZLRW-2015-00023	

SITUATIE

schaal 1:500



OVERZICHTSKAARTJE

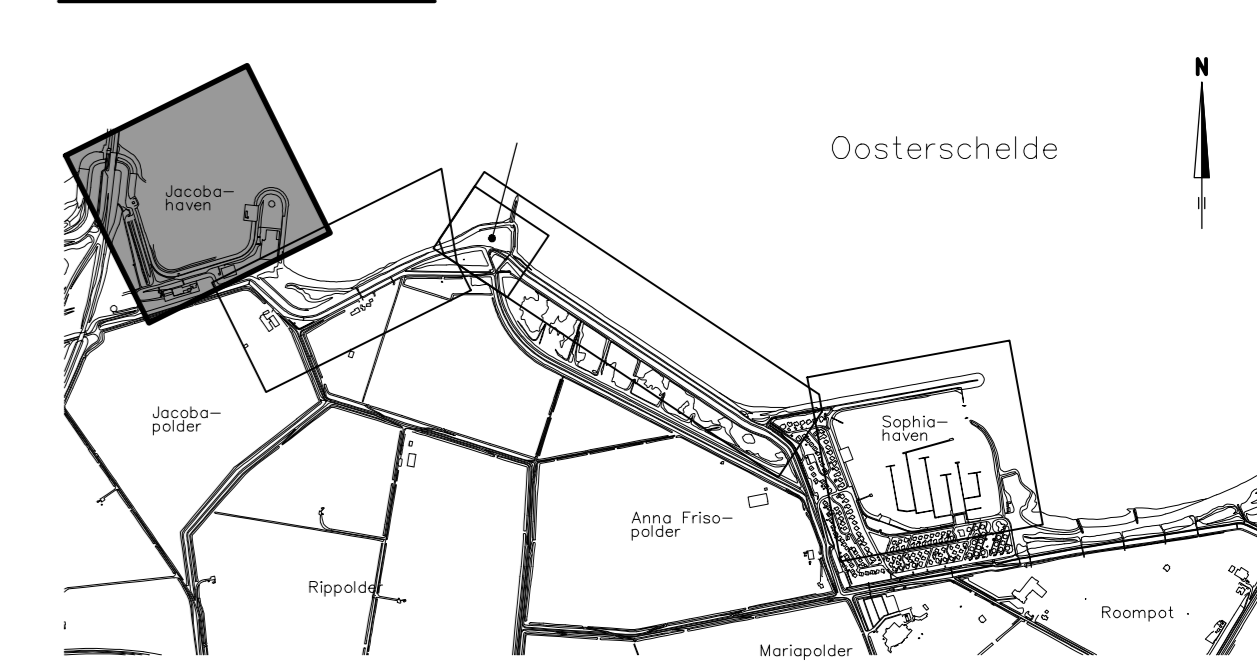


VERKLARING

Locatie kabels en leidingen indicatief weergegeven

- P — Riol — onder druk (bestaand)
- 10KV-kabel DELTA (bestaand)
- 20KV-Transportkabel (bestaand)
- 20KV-Parkkabel (bestaand)
- LS — Laagspanning (bestaand)
- MS — Middenspanning (bestaand)
- GLD — Gas — lage druk (bestaand)
- H — Gas — hoge druk (bestaand)
- KPN — Datatransport (bestaand)
- DATA — Datatransport (bestaand)
- — Water (bestaand)
- WN — Overig (bestaand)
- — Mantelbus #110 (nieuw)
- — Mantelbus #110 (nieuw)

BLADINDELING



PPO		312052576	
Project Zeeweringen			
Maria-Anna Friso-Jacobapolder en Sophiahaven			
Situatie 2 revisie Kabels en Leidingen			
getuend	SV	d.d. 29-10-15	schaal 1:1000
gecontroleerd	BV	d.d.	
accorde	JS	d.d.	in 14 bladen, blad nr. 14
gewijzigd			841x1261 ZLRW-2015-00024