

Erratum
Controle/vrijgave toetsing

Ministerie van Verkeer en Waterstaat
Directoraat-Generaal Rijksaterstaat
Directie Zeeland

Polder/Dijkvak
Oud Noord-Bevelandpolder
dp 1780 (dp 1796) – dp 1840



Toetsing uitgevoerd door

[Redacted]

Doorkiesnummer

[Redacted]

DEFINITIEF

Datum

10 juli 2007

bijlage(n)

1. Gloomingskaart met toplaagtypes
2. Gloomingskaart met eindscores

Kenmerk

PZDT-M-07357 inv

Erratum PZDT-M-07357 inv (controle/vrijgave toetsing Oud Noord-Bevelandpolder)

Basisdocument

Dit erratum is een aanvulling op de controle/vrijgave toetsing van de Oud Noord-Bevelandpolder tussen dp 1796 en dp 1840 met kenmerk PZDT-M-06361 d.d. 03 oktober 2006.

In dit erratum staat één wijziging en zijn de glooiingskaarten met eindscores aangepast, zie bijlage 2.

Tekstuele wijziging basisdocument

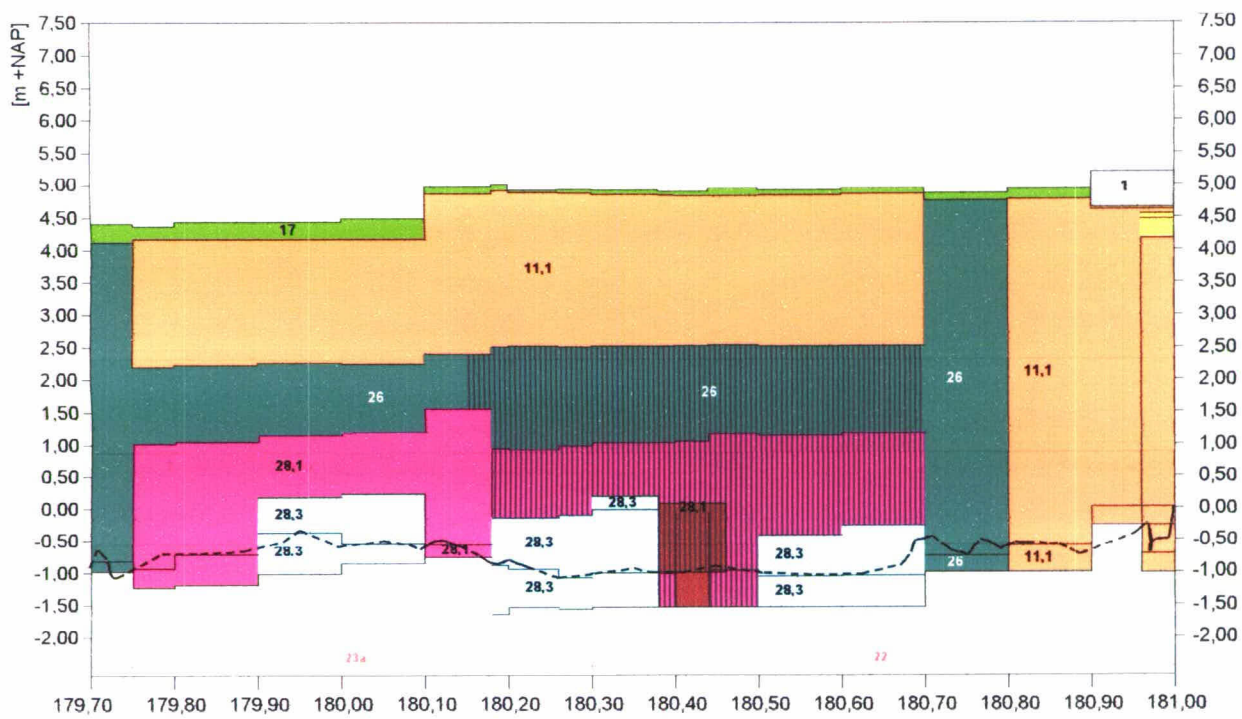
De figuren 2 tot en met 6 uit het basisdocument vervallen en worden vervangen door de figuren "Binnenzijde Haven Colijnsplaat", "Oosthavendam" en "Westhavendam" binnenzijde en buitenzijde. Deze figuren zijn terug te vinden in bijlage 1.



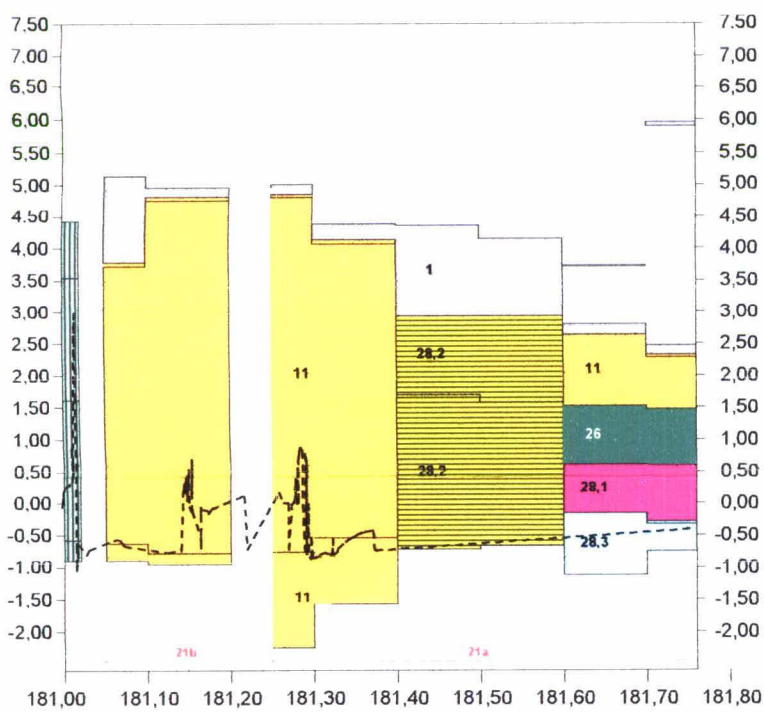
012107 2007 PZDT-M-07357 inv

at dpErratum controle toetsing/vrijgave Oud Noord-Bevel


Bijlage 1:
Oud Noord-Bevelandpolder, top laagtypes dp 1797 - dp 1810 en dp 1818 - dp 1834
Binnenzijde Haven Colijnsplaat dp 1810 - dp 1818
Oosthavendam (buitenzijde) dp 1808 - dp 1810



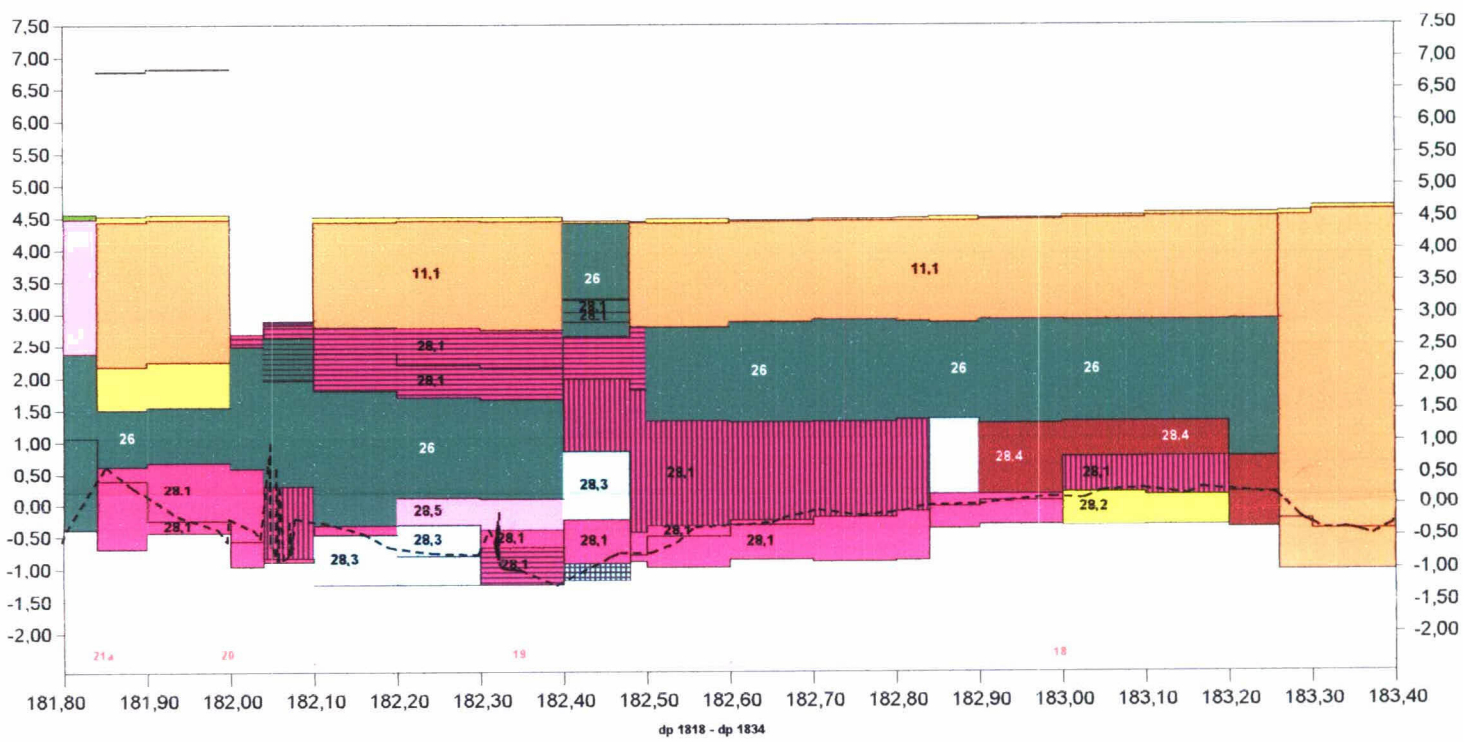
dp 1797 - dp 1810



Binnenzijde haven



Oosthavendam

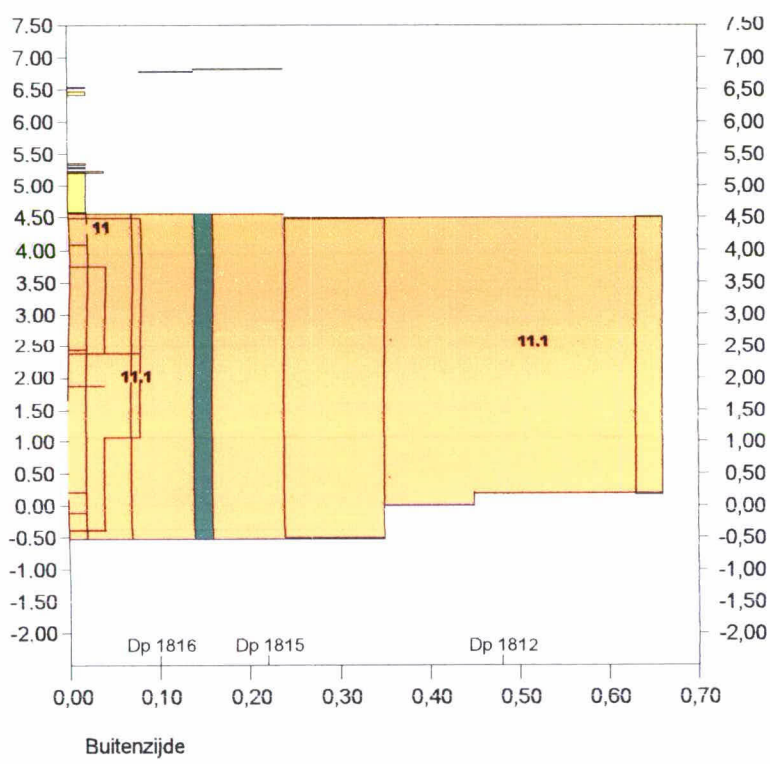
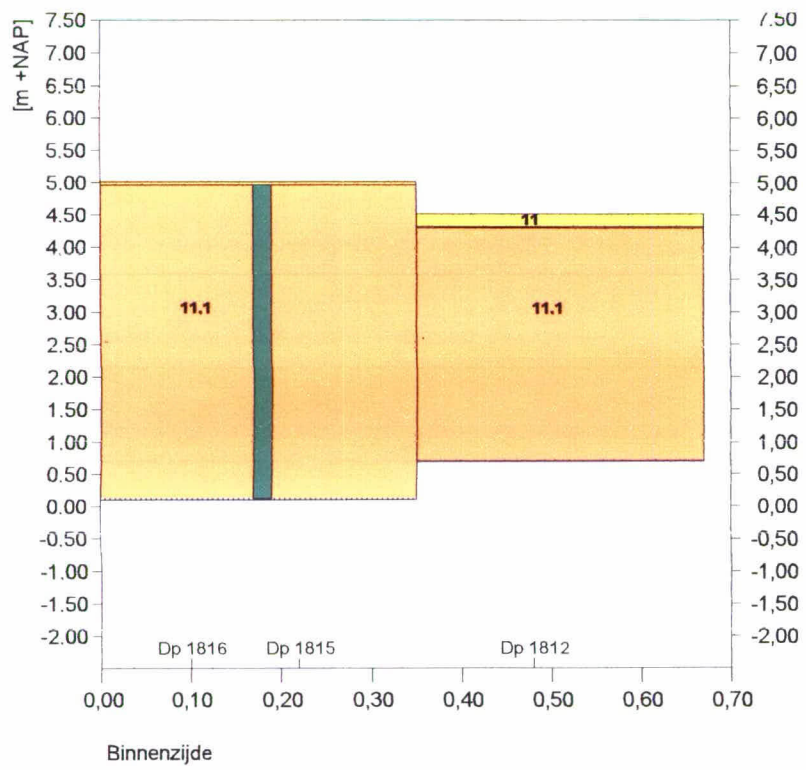


dp 1818 - dp 1834

Legenda

1	asfalt	11,1	Haringmanblokken	28,3	Doomkse	16	plaatbekleding		betonpenetratie
5,1	Fixtone	11,5	betonblokken gekanteld	28,4	petit graniet	17	doorgroeistenen		asfaltpenetratie (vol en zat)
27	betonzuilen	29	koperslakblokken	28,5	granietblokken	17	doorgroeistenen		asfaltpenetratie (patroon)
27,3	Hydroblock	26	basalt	28	overige natuursteen	17	overige bekleding		asfaltpenetratie (schone koppen)
11	betonblokken	28,1	Vilvoordse	kb	kreukelberm	---	stortsteenlijn		ecotoplaag
11,2	diaboolblokken	28,2	Lessinische	25	breuksteen	---	kruinlijn		

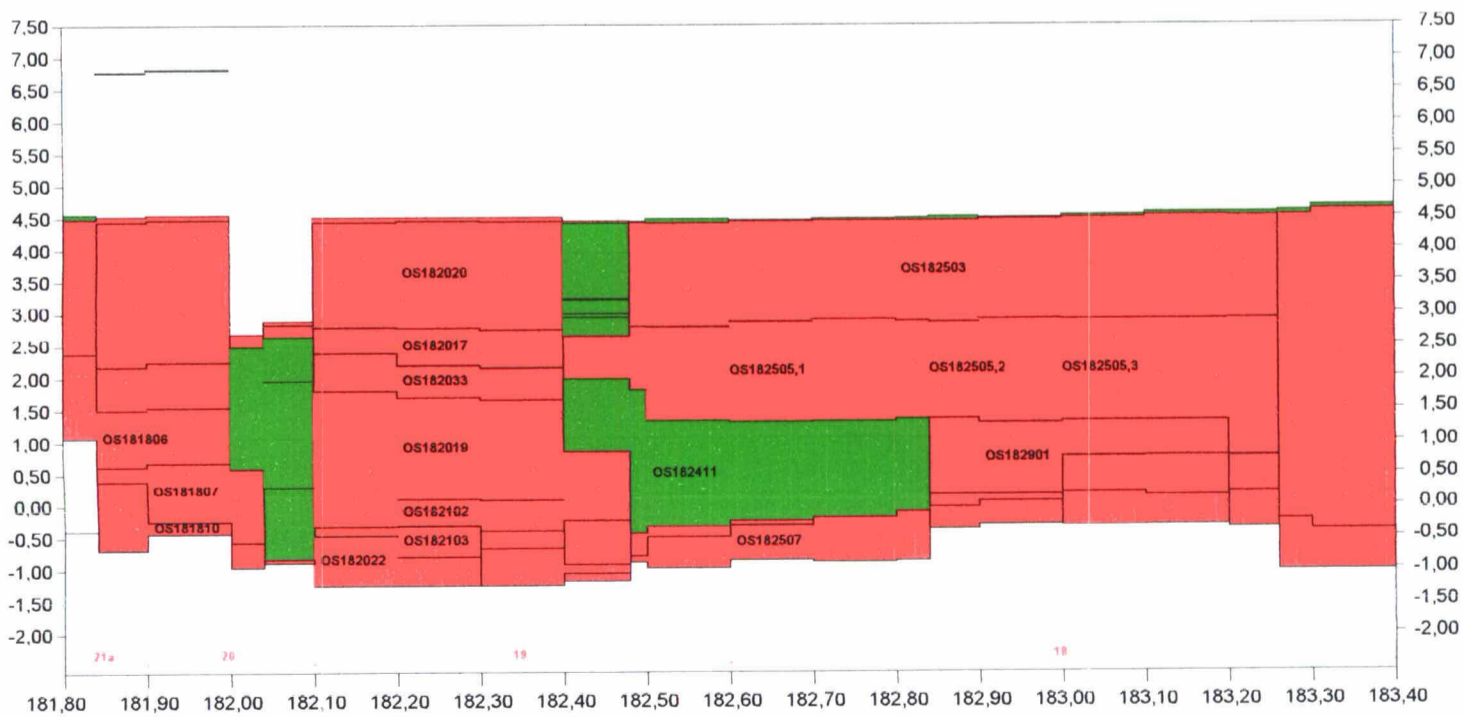
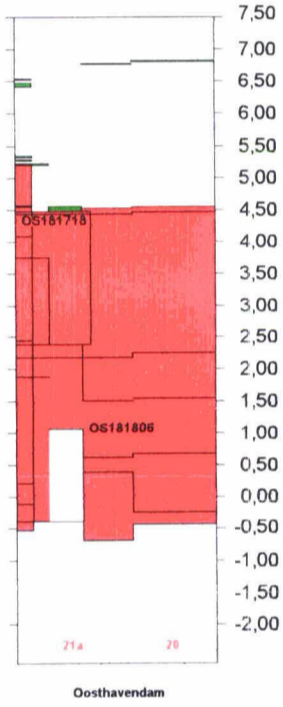
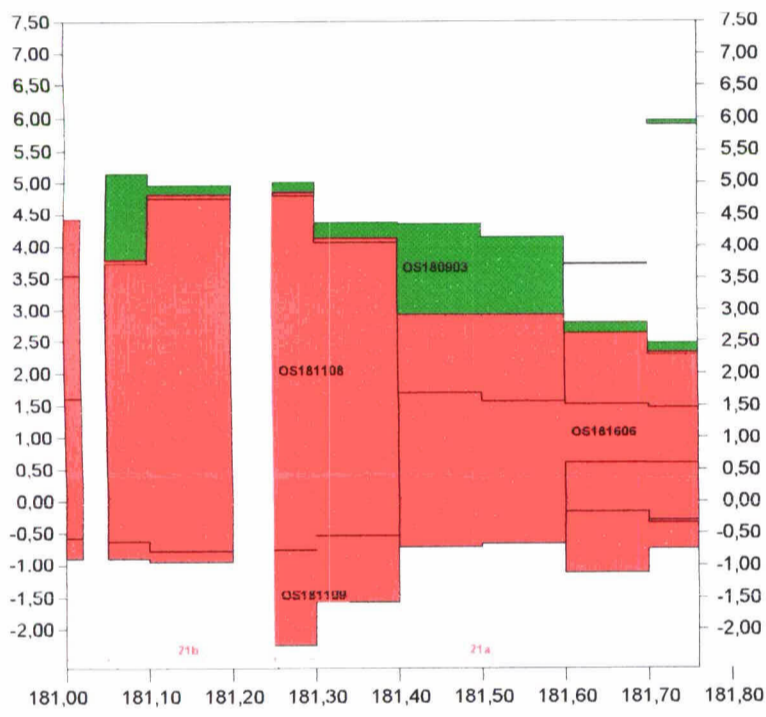
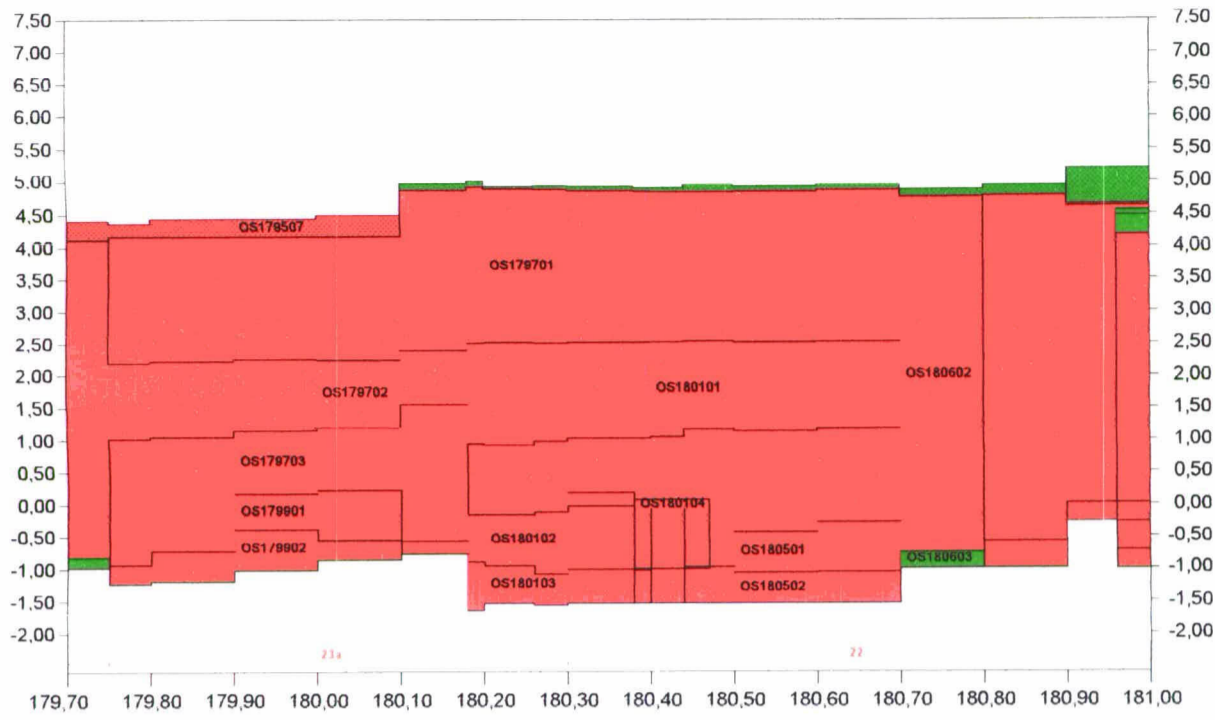
Bijlage 1:
Westhavendam, toplaagtypes binnenzijde en buitenzijde



Legenda

1	asfalt	11	Haringmanblokken	28	Doornikse	16	plaatbekleding		betonpenetratie
5,1	Fixtone	12	betonblokken gekanteld	28	petit graniet	17	doorgroeiessen		asfaltpenetratie (vol en zat)
27	betonzuilen	29	koperslakblokken	29	granietblokken	17	doorgroeiessen		asfaltpenetratie (patroon)
27	Hydroblock	26	basalt	28	overige natuursteen	17	doorgroeiessen		asfaltpenetratie (schone koppen)
11	betonblokken	28	Vilvoordse	kb	kreukelberm	---	stortsteenlijn		ecotoplaag
11	diaboolblokken	28	Lessinische	25	breuksteen	---	kruinlijn		

Bijlage 2:
Oud Noord-Bevelandpolder, eindscores



goed onvoldoende

Bijlage 2:
Westhavendam, eindscores

