

nota

Philipsdam Noord ERRATUM

Rijkswaterstaat Zeeland
Projectbureau Zeeweringen

P/a Waterschap Zeeuwse
Eilanden
Kanaalweg 1
Middelburg
P/a Postadres: Postbus 1000
4330 ZW Middelburg
T (0118) 62 13 70
F (0118)621993
www.zeeweringen.nl

Contactpersoon

Datum
8 september 2009

Ons kenmerk
PZDT-R-09307 ONTW

Uw kenmerk
-

Bijlage(n)
-

ERRATUM BIJ ONTWERPNOTA PHILIPSDAM NOORD [18] (ontwerpnota: PZDT-08181 ontw)

In overleg met de beheerder worden de volgende wijzigingen doorgevoerd ten opzichte van de ontwerpnota:

1. Alle onderhoudspaden worden uitgevoerd in Open Steenasfalt (OSA) en afgestrooid met een laagje grond.

Deze constructie is eenvoudiger uit te voeren, is beter bereikbaar voor onderhoudsvoertuigen en zal ook beter begroeien.

2. Er wordt een extra depotruimte aangewezen op het plateau bij dp 489.

Er is behoefte aan een depotruimte binnen de werkgrenzen en binnen het terrein van het sluisencomplex. Op deze locatie wordt een verborgen glooiing aangelegd, waardoor er sowieso werkzaamheden plaatsvinden.

BIJLAGEN

Profiel 3
Profiel 5
Profiel 6
Transportroute en depotruimte

Opgesteld:

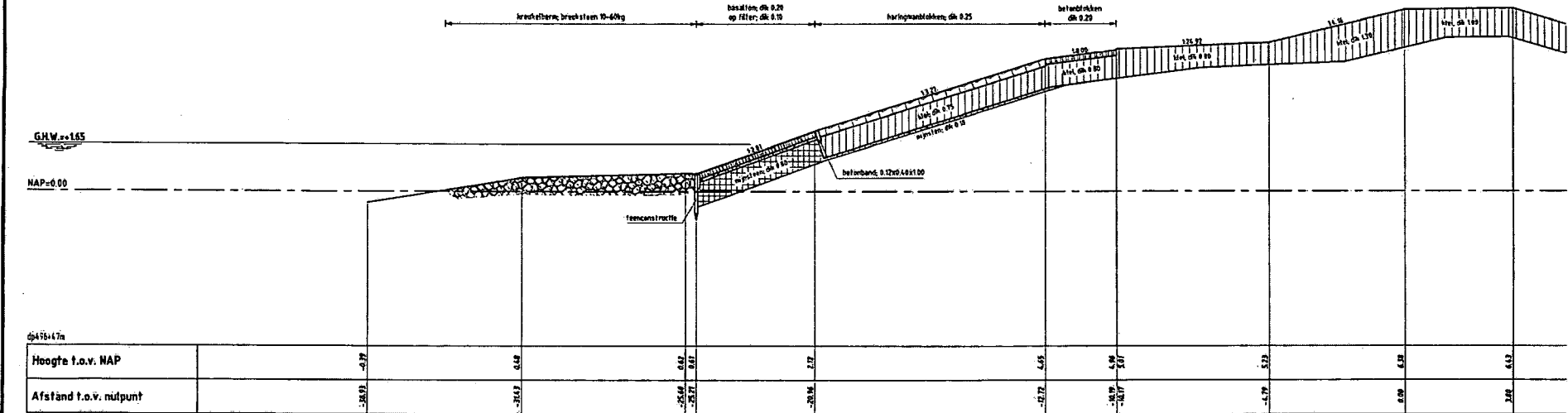
Accoord:



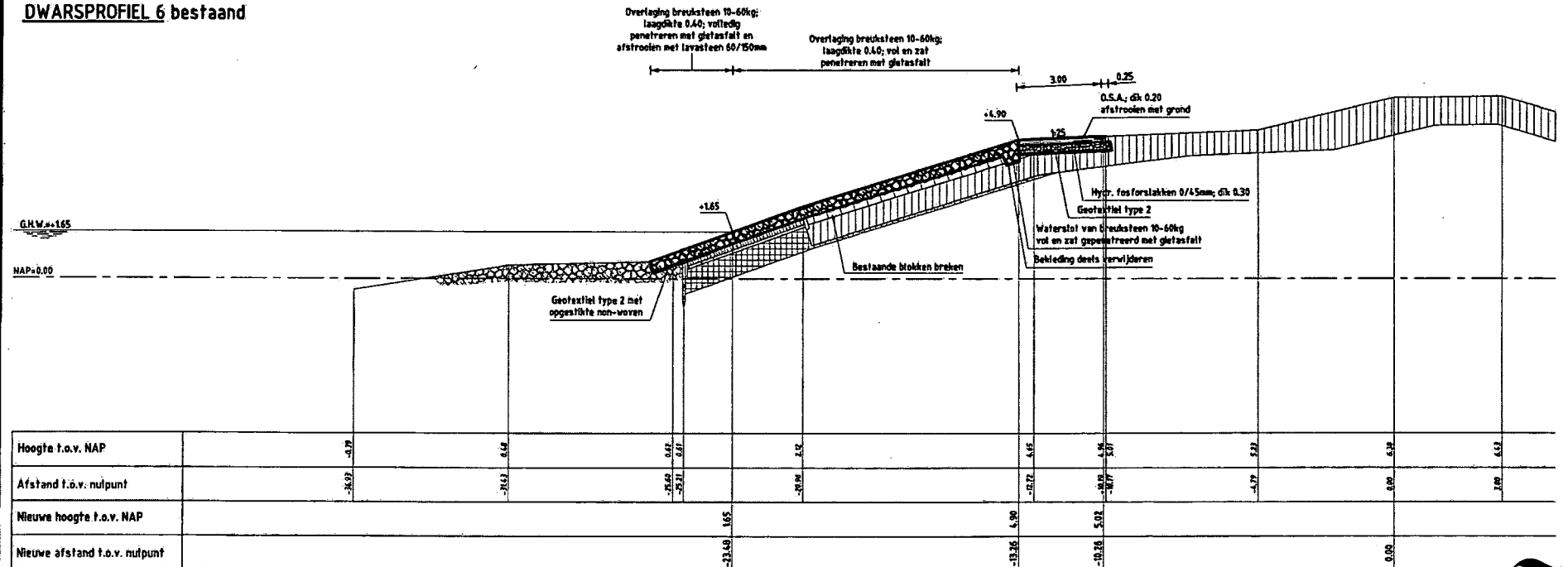
014372 2009 PZDT-R-09307 ontw

aan Verratum Ontwerpnota Philipsdam Noord9

Figuur 13



DWARSPROFIEL 6 bestaand



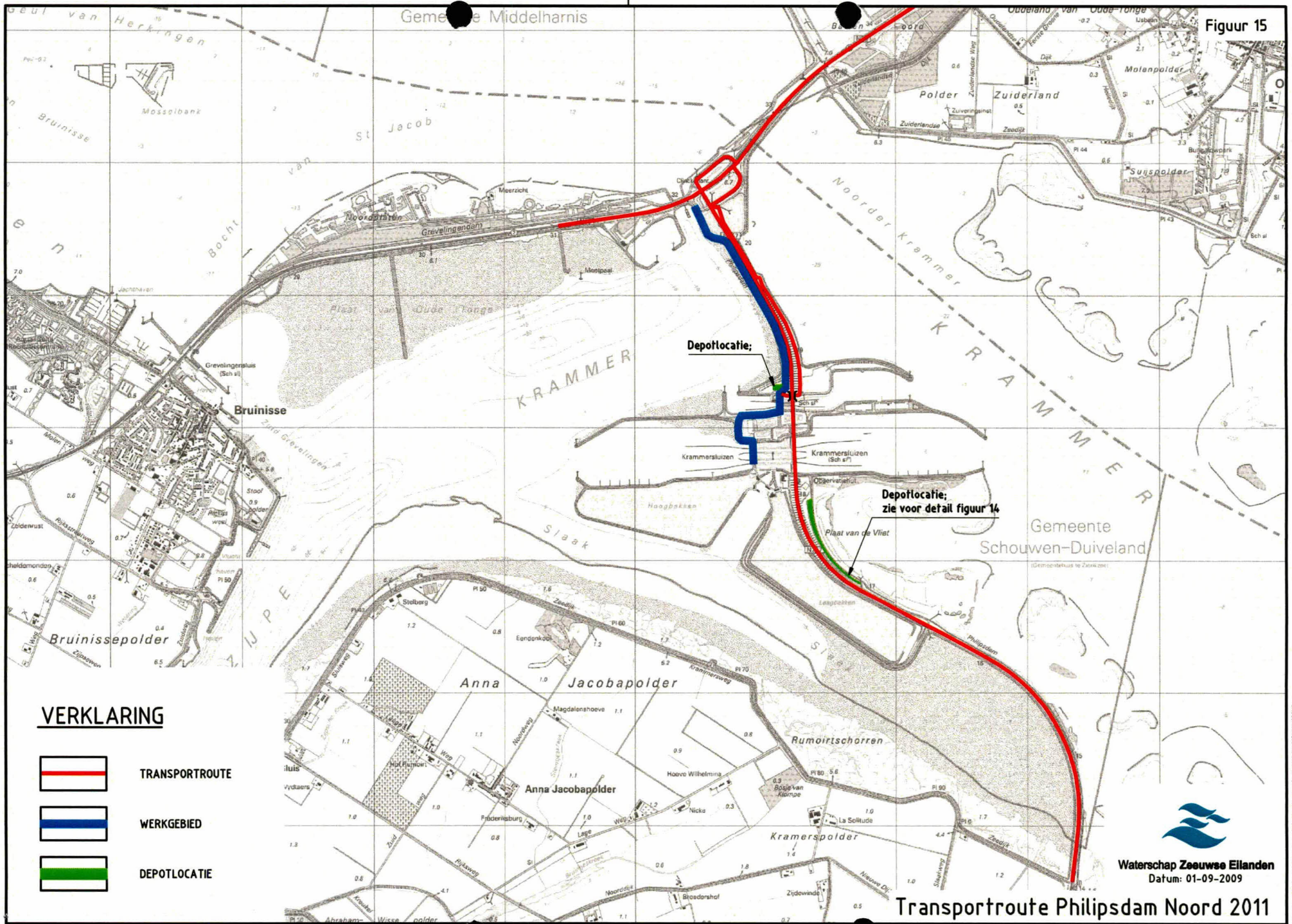
DWARSPROFIEL 6 nieuw van dp494-50m tot dp497






Waterschap Zeeuwse Eilanden
Datum: 03-07-2008

Philipsdam Noord

Figuur 15



VERKLARING

-  **TRANSPORTROUTE**
-  **WERKGEBIED**
-  **DEPOTLOCATIE**


Waterschap Zeeuwse Eilanden
 Datum: 01-09-2009

Transportroute Philipsdam Noord 2011

Topografische ondergrond: (c) Topografische Dienst Kadaster Topografische ondergrond: (c) Regionaal samenwerkingsverband Middelhamnis en GBKN

FELINE - G:\TITELWZ\ZEEUWSE EILANDEN\MOEDER\WKT_14_TRANSPORTROUTE\PLAN MOEDER.DWG