Integrale planning projectbureau Zeeweringen d.d. 1 februari 2011 Westerschelde en Oosterschelde op basis van de IBOS

nr	Dijkvak	Lengte	Uitv.	Doorloopt. 2005 3e kw	2005 4e kw	2006 1e kw	2006 2e kw	2006 3e kw	2006 4e kw	2007 1e kw	2007 2e kw	2007 3e kw	2007 4e kw	2008 1e kw	2008 2e kw	2008 3e kw	2008 4e kw	2009 1e kw	2009 2e kw	2009 3e kw	2009 4e kw	2010 1e kw	2010 2e kw	2010 3e kw	2010 4e kw	2011 1e kw	2011 2e kw	2011 3e kw	2011 4e kw	2012 1e kw	2012 2e kw	2012 3e kw	2012 4e kw	2013 1e kw	2013 2e kw	2013 3e kw	2013 4e kw	2014 1e kw	2014 2e kw	2014 3e kw	2014 4e kw	2015 1e kw	2015 2e kw	2015 3e kw	2015 4e kw	2016 1e kw	2016 2e kw	2016 3e kw	2016 4e kw
34	Noordpolder, Oudelandpolder, Muljepolder, Plutmpot, Geertruidapolder (Tholen 1)	3,55	06/07			A																																											
54	Altekein Oud Noordbevelandpolder	2,80	2006			A																																											
W4a	Hoedekenskerke (D&C)	2,25	05/06																																														
W6	Buitenhaven Vlissingen/Ellandsjdijk (incl. havendam)	1,55	05/06																																														
W10	Voorhaven Hansweert (rws)	3,15	2006				A																																										
W16	Westkappelse Zeedijk fase 1	2,70	06/07			A																																											
W9	Koningin Emma/Van Alstein (Saeftinghe 1)	5,75	2006	A			A																																										
W17	Terneuzen, Scheldeboulevard (rws)	1,50	2006				A																																										
W12	van Cittersharen (Total)	1,05	2007															A																															
1	Westschouwense inlaag Oost, Polder Burgh- en Westland	2,55	2007										A																																				
20	Anna Jacobapolder Kramespolder, Prins Hendrikpolder tot Philipsdam	3,60	2007										A																																				
36	Poortvliet, Kaas van Steeland-, Nieuw Strijen- en Schakerloopolder (Tholen 2)	3,70	2007										A																																				
48	Snoodijkpolder, Voorhaven Oost tot oude sluis	1,45	2007											A																																			
57	Vlietepolder, Thoornpolder	3,40	2007										A																																				
W11a	Ellewoutsdijk	0,70	2007										A																																				
W13	Westelijke Sloehavendam, Schorerpolder incl. controle toetsing	2,50	2007						A																																								
4	Ringdijk Schelphoek/Oost incl. nol oost	3,00	2008												A																																		
7	Polder Schouwen, Kisters- of Suzanna's inlaag	1,65	2008												A																																		
15	Bruinissepolder tot vm Veerhaven Zijpe	4,00	2008												P																																		
31	Oud Kampenshofstedepolder , Margarethapolder tot keersluis (Tholen 3)	3,30	2008												A																																		
45	Koude- Kaaspolder	1,30	2008												A																																		
53	Leendert Abrahampolder, Haven Kats	2,85	2008												A																																		
W19	Melo/Kleine Molen/Kruispolder (Saeftinghe 2) (D&C)	2,15	2008												A																																		
W34	Westkappelse Zeedijk fase 2, aansluitende deel Domburg	1,30	2008												A																																		
W36	Onrustpolder	1,20	2008												A																																		
W39	Terneuzen, havens (rws) (D&C)	3,85	2008									A																																					
12	Polder Vierbannen van Duiveland, inlaag bij Ouwerkerk	3,15	2009															A																															
17	Grevelingendam	4,20	2009														A																																
21	Anna Jacobapolder, vm veerhaven, Willempolder	5,40	2009														A																																
39	Oesterdam, Eerste Bathpolder, Tweede Bathpolder	1,75	2009														A																																
55	Oud-Noord-Bevelandpolder, incl. Colijnsplaat	5,25	2009														A																																
W14	Veerhaven Kruiningen (rws)	0,65	2009																																														
W15	Boulevard Bankert en Evertsen	1,50	2009														A																																
W18/27	Nijs- / Hoogland-/Ser Arends-/ Schor van Molenpolder (Kop van Ossenisse)	3,15	2009														A																																
W32	Vijgheter/Zwanenburg	1,75	2009																																														
W33	Zuidelande (D&C)	0,90	2009													A																																	
3	Ringdijk Schelphoek West incl. nol West	3,90	2010																		A																												
11	Haven den Val polder Zuidhoek, Zuidermieuwlandpolder, Gouweveerpolder	3,30	2010															A			A																												
14	Grootte Beijerenpolder, Oosterlandpolder, Bruinissepolder	3,70	2010																		A																												
26	Van Haaftenpolder	1,50	2010																		A																												
40 / 41	Tweede Bathpolder, Stroodorpepolder, Oostpolder Roelshoek	4,70	2010														A																																
44	Molenpolder, Yerseke Buitenpolder+havendam, De Breede Watering Bewesten Yerseke	4,80	2010																		A																												
50	Voorhaven West, Stormesandepolder, De Breede Watering Bewesten Yerseke	4,40	2010																						A																								
5/8	Weeversinlaag en Plaauwersinlaag tot Heerenkoet/ Polder Schouwen*	4,40	2011																					A																									
19/22	Philipsdam Noord, Willempolder, Abraham Wissepolder	4,30	2011																						A																								
35	Geertruidapolder, Scherpenisspolder	5,25	2011																									A																					
37	Oesterdam Noord	6,05	2011																									A																					
W11b	Everingepolder, Van Hattumpolder, Ellewoutsdijkpolder	4,10	2011																										A																				
W34	Gat van Westkapelle	1,40	2011																									A																					
W38	Veerhaven Perkpolder (rws)	0,80	2012																																														
32	Stavenissepolder, Nieuwe- Annex- Stavenissepolder	5,30	2012																																														
38	Oesterdam Zuid	4,65	2012																								A																						
51	Breede Watering Bewesten Yerseke, Wilhelminapolder, Oost-Bevelandpolder	5,45	2012																									A																					
	Roggenplaat	2,50	2012																									A																					
W4b	Hoedekenskerke restant	0,10	2012																										A																				
W31	Oostelijke Sloehavendam, Schorerpolder	3,50	2012																										A																				
W37	Dijk Walsoorden	0,50	2012																										A																				
8	Borrendamme Polder Schouwen, Cauwersinlaag, Havenkanaal West	3,80	2013																													A																	
16	Bruinissepolder Vluchthaven Zijpe, Stoofpolder, Bruinisse tot Grevelingendam	2,70	2013																													A																	
23/24	Oude Polder van St. Philipsland incl. St. Philipsland	4,90	2013																														A																
27/28	Hollarepolder Joanna Mariapolder *	3,60	2013																															A															
42	Karelpolder, Nieuwlandpolder	4,35	2013																															A															
W28	Breskens Kom (vissers- en handelshaven en jachthaven) *	1,50	2013																															A															
56	Oud-Noord-Bevelandpolder, Inlaag Nieuw-Noord-Bevelandpolder	3,75	2013																													A																	
2	Haven Burghsluis Koudekerksche inlaag	2,80	2014																																	A													
13	Polder Vierbannen van Duiveland, Kleine Beijerenpolder	1,90	2014																																	A													
25	Slaakdam Prins Hendrikpolder, Krabbankreekdam*	1,90	2014																																		A												
30	Anna Vosdijkpolder, Moggershilpolder	3,30	2014																																		A												
33	Nieuwe- Annex- Stavenissepolder, Noordpolder	3,30	2014																																		A												
52	Wilhelminapolder, Zandkreekdam, Jonkvrouw Anna- Kats-, Leendert Abrahampolder	5,25	2014																																	A													
10	Zuidhoek Haventkanaal Oost, Galgepolder tot Haven De Val	2,80	2015																																					A									
19	Philipsdam Zuid	5,10	2015																																						A								
29	Havendam St. Annaland, Suzannapolder*	2,40	2015																																							A							
43	St. Pieterspolder, Nieuw Olzendepolder	3,20	2015																																							A							
58	Mariapolder, Anna Friesopolder, Jacobapolder, incl. Sophia- en Jacobahaven	4,40	2015																																						A								
9	Havenkanaal Zierikzee Oost en West tot keersluis (uitgevoerd door Waterschap)	1,50																																															
46	Kanaal door Zuidbeveland; Kanaaldijken Oostzijde (geen gezette steenbekleding)	6,80																																															
47	Kanaal door Zuidbeveland; Kanaaldijken Westzijde (geen gezette steenbekleding)	7,70																																															
49	Haven Wemeldinge (niet in scope)	1,00																																															
59	Oosterschelderkering (Neeltje Jans) (niet in scope)	0,00																																															
60	Westerschouwense Inlaag West (asfalt goedgekeurd)	0,80																																															
-	Hertogin Hedwige (natuurcompensatie) (politieke besluitvorming ontpoldering)	0,86																																															
W29	Fort (Frederik Hendrik) (overgeheveld naar Zwakke Schakels)	0,56																																															
W35	Veersedam (afgerond)	0,00																																															
W40	Oud- en Jong Breskens (overgeheveld naar Zwakke Schakels)	1,59																																															
W41	Nieuwe Sluis (overgeheveld naar Zwakke Schakels)	0,46																																															
W42	Poldertje - Kruishfd (overgeheveld naar Zwakke Schakels)	3,33																																															
W43	Hendijkte Zwarte (overgeheveld naar Zwakke Schakels)	1,08																																															
W44	Kievitte-oost (overgeheveld naar Zwakke Schakels)	0,82																																															
W45	Zwinmond (afgerond)	0,00																																															

- Initiatieffase (voorroever, grondaankoop, kruinhoogte, archeologie)
- Inventarisatie flora en fauna
- toetsing
- Voorontwerp
- ontwerp
- bestek en planbeschrijving parallel
- planvoorbereiding
- uitvoering
- nazorg

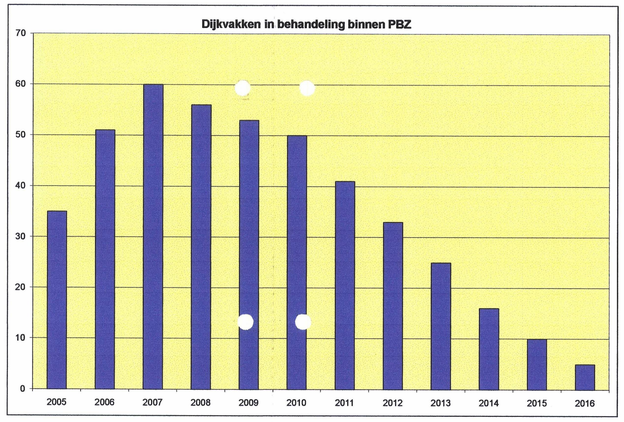

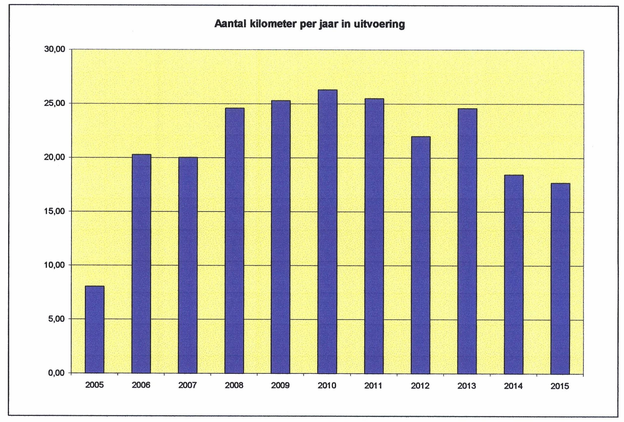

Deze grafiek is exclusief de dijkvakken Veerhaven Kruiningen, Veerhaven Perkpolder en Vijgheter/Zwanenburg.

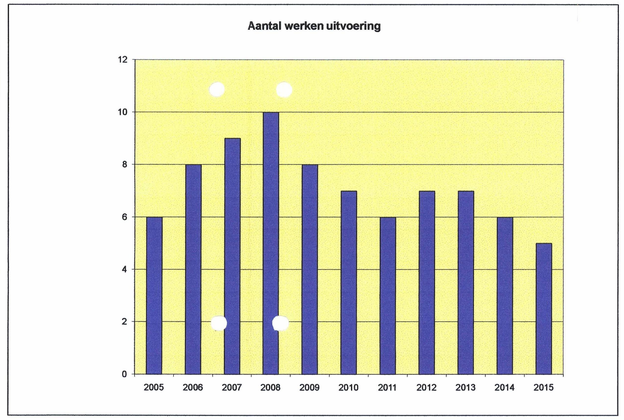

Deze grafiek is exclusief de dijkvakken Veerhaven Kruiningen, Veerhaven Perkpolder en Vijgheter/Zwanenburg.

Datum: 01-02-2011
Doc nr: PZST-P-11016 pl
Status: definitief

* verschuiving dijkvak t.o.v. planning 1 maart 2009

Bijgewerkt door Ad van Ginneken
Manager Projectbeheersing