

FZDB X - 98153

Jan Willem
Ronald K.
~~Maachteld~~



STICHTING
HET ZEEUWSE
LANDSCHA

Faxbericht

Postbus 25, 4450 AA Heinkenszand

Bericht aan: Projectbureau Zeeuwelingen
ing. P. Hengst Van: Cor-Jan Buth

Onderwerp: Vluchtbevel Saeflinge Datum: 15/7/98

Bijgevoegd een notitie over de door ons gewenste vluchtbevel in Saeflinge.

Dese notitie is inmiddels verstuurd naar het waterschap Hulster Ambacht, met een verzoek om toestemming te verlenen, en naar de provincie - H. Zandstra, i.v.m. de Mb-wet.



001522 1998 PZDB-X-98153

De aanleg van een vluchtheuvel in het Verdrongen



De aanleg van een vluchtheuvel in het Verdronken Land van Saeftinghe ter hoogte van de Rijksdam

GJB, 15/07/98

De lokatie van de geplande vluchtheuvel is aangegeven in Bijlage 1.

Aanleiding

In 1997 is door het bestuur van de Stichting Het Zeeuwse Landschap een nieuw beheersplan voor Saeftinghe voor de periode 1997-2008 vastgesteld. Op 3 maart 1998 heeft Gedeputeerde Staten van Zeeland goedkeuring aan dit beheersplan verleend in het kader van de Natuurbeschermingswet.

In dit beheersplan wordt onder andere een aanpassing van het begrazingsbeheer beschreven. De planning voor het aangepaste begrazingsbeheer, inclusief de hiervoor noodzakelijke inrichtingswerken in het gebied, worden beschreven op de pagina's 105 tot en met 112 van het beheersplan. Een figuratieve samenvatting van dit tekstgedeelte wordt gegeven in Figuur 22 van het beheersplan, welke bij deze notitie is gevoegd als Bijlage 2.

Het aangepaste begrazingsbeheer voor Saeftinghe houdt onder andere in dat het schorgedeelte bij Emmadorp voortaan niet meer door schapen begrasd zal worden, maar door runderen. Runderbegrazing vindt reeds, sedert jaren, langs de Gasdam plaats. Hier beschikken de runderen op een aantal lokaties over een vluchtheuvel annex drinkwaterplaats (zie Bijlage 2). Bij extra hoog water trekken de runderen zich terug op zo'n vluchtheuvel. Daarnaast blijken de vluchtheuvels als (gezamenlijke) rustplaats voor de runderen te fungeren. Voor runderbegrazing in het schorgedeelte bij Emmadorp dient tussen het drinkwaterpunt bij het Gasstation en het naderhand aan te leggen drinkwaterpunt op de zogenaamde, hoger gelegen, akker bij Emmadorp, een extra vluchtheuvel annex drinkwaterpunt ter hoogte van de Rijksdam aangelegd te worden.

Dit voorjaar is door Rijkswaterstaat directie Zeeland, projectbureau Zeeweringen, een plan uitgewerkt om bij twee dijkvakken van de zeedijk langs Saeftinghe een proef uit te voeren waarbij een kleipakket in plaats van een steenglooiing als verdediging van het buitentalud zal dienen. Dit projekt-voorstel is uitgewerkt in overleg met het waterschap Hulster Ambacht. De Stichting Het Zeeuwse Landschap heeft met het uiteindelijke projekt-voorstel ingestemd.

Eén van de kleidijk-demonstratievakken is gelegen voor de Koningin Emmapolder, direkt te westen van het Gasstation. Ruim 800 m ten westen van dit 300 m lange proefvlak ligt de lokatie van geplande vluchtheuvel.

Beide voorgaande punten vormden voor Het Zeeuwse Landschap aanleiding om bij het projectbureau Zeeweringen het verzoek in te dienen om de uitvoering van het

projekt 'demonstratievakken kleidijk' te combineren met de aanleg van een vluchtheuvel bij de Rijksdam. Uit mondeling overleg is naar voren gekomen dat het projectbureau in principe bereid is mee te werken aan de uitvoering van dit verzoek.

Ontwerp vluchtheuvel

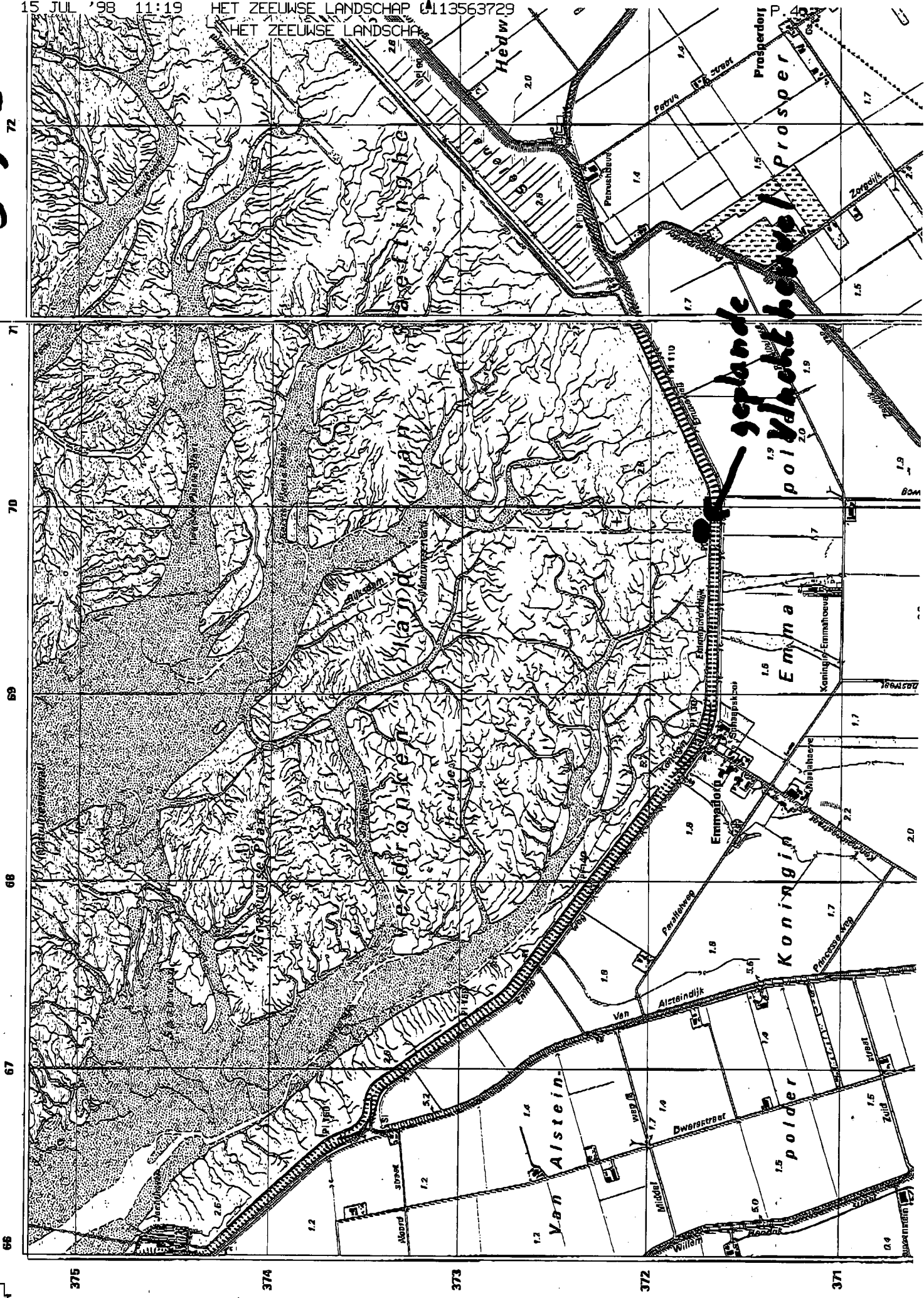
Voor het ontwerp van de aan te leggen vluchtheuvel is uitgegaan van de goed functionerende vluchtheuvels langs de Gasdam. Het ontwerp is samengevat in Bijlage 3. In dit geval is gekozen voor een directe aansluiting van de vluchtheuvel op het buitentalud van de zeedijk. Op de dijkvoet wordt, in overleg met het waterschap een raster geplaatst ter voorkoming van runderbetreding van de zeedijk. Na aanleg van de vluchtheuvel zal naderhand, in overleg met het waterschap, een drinkwaterleiding aangelegd worden.

De vluchtheuvels langs de gasdam liggen op ca 10 m afstand van de dam, omdat hier langs de dam een leiding ligt. Mocht vanwege zeewerings-technische redenen ook bij de lokatie Rijksdam een bepaalde afstand tussen de vluchtheuvel en de zeedijk noodzakelijk zijn, dan zou het ontwerp als zodanig aangepast kunnen worden. Uit oogpunt van de uitvoering van het begrazingsbeheer gaat echter de voorkeur uit naar een vluchtheuvel die aansluit op de zeedijk. (Bijvoorbeeld in verband met vee-inspectie en eventueel de afvoer van runderen.)

Voor nadere inlichting raadpleeg de HZL-medewerkers G.J.C. Buth, tel.nr. 0113 - 569110, en J.Neve, tel.nr. 0114 - 633110.

Bijlage 1

94 Verdronken land van Saeflinge, Prosperdorp



geplande
polder

Emma

Koningin

Van Alstein

1.5 polder

Prosperdorp

Prosper

1.9

1.8

1.7

1.6

1.5

1.4

1.3

1.2

1.1

1.0

1.9

1.8

1.7

1.6

1.5

1.4

1.3

1.2

1.1

1.0

1.9

1.8

1.7

1.6

1.5

1.4

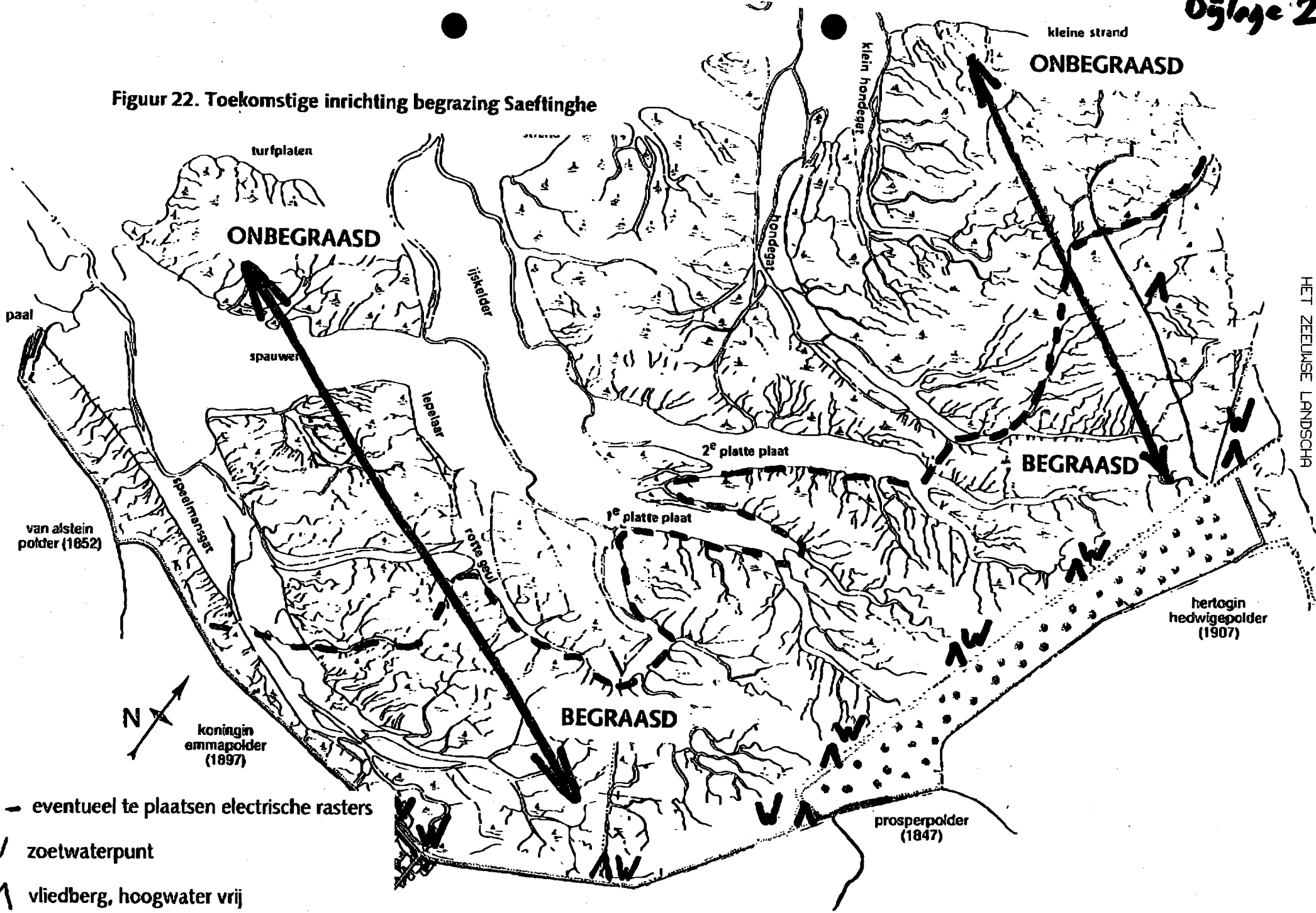
1.3

1.2

1.1

1.0

Figuur 22. Toekomstige inrichting begrazing Saeftinghe



- - - eventueel te plaatsen elektrische rasters
- W zoetwaterpunt
- ^ vliedberg, hoogwater vrij
- ∴ in tweede termijn betrekken in begrazing

15 JUL '98 11:21 HET ZEEUWSE LANDSCHAP 0113563729 HET ZEEUWSE LANDSCHA

Vluchtheuvel in het Verdrongen Land van Saefthinghe ter hoogte van de Rijksdam.

Hoogte: 2,5 (bovenop maaiveld)

Talud: 1 : 6 (= 15 m.)

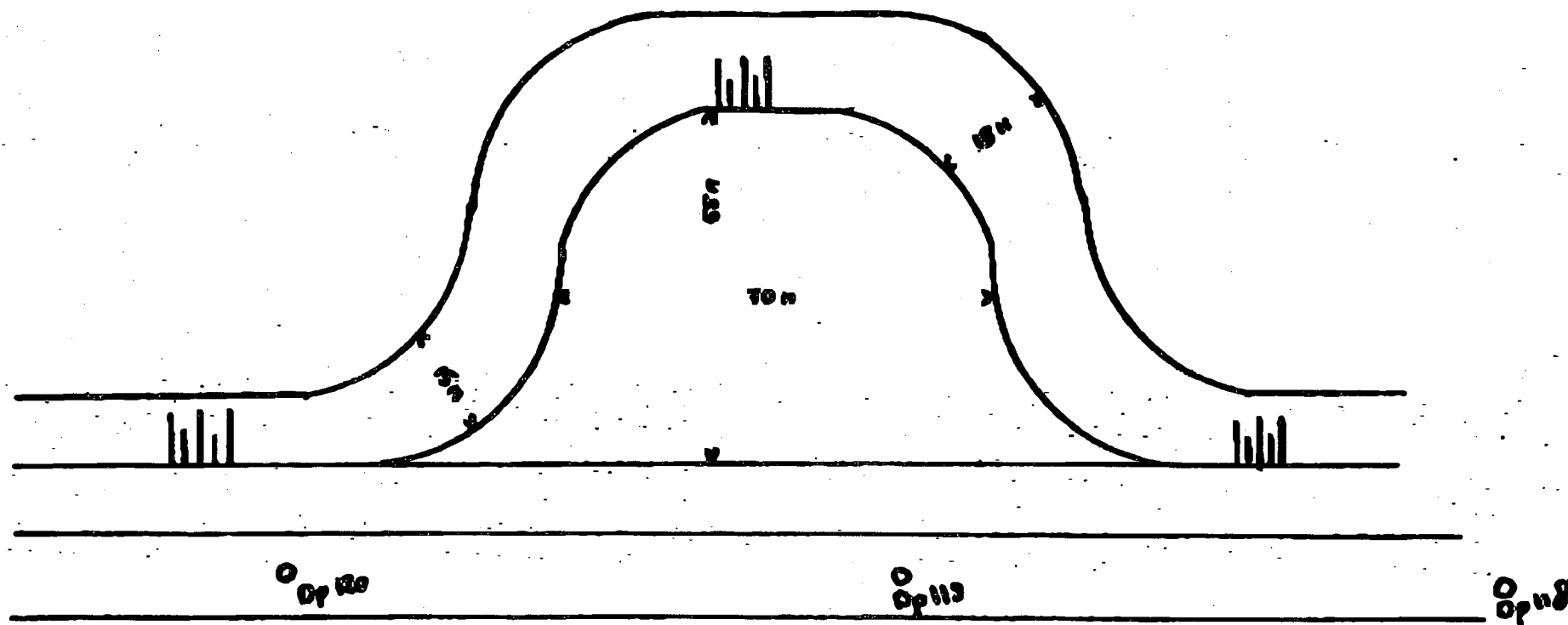
Kleilaag buitenzijde: dikte 2 m.

Aanvoer klei ca. 5000 m³

Aanvoer zand ca. 8000 m³

Aanvoer zand + klei: kruin zeedijk open maken

Raster: aansluiten op bestaand raster



* * * TRANSMISSION RESULT REPORT (15.JUL.1998 11:47) * * *

TTI PROJECT ZEEWERINGEN

DATE	TIME	ADDRESS	MODE	TIME	PAGE	RESULT	PERS. NAME	FILE
15.JUL.	11:42	31118638808	TES	4'28"	P. 7	OK		072

BATCH
M MEMORY
S : STANDARD

C : CONFIDENTIAL
L : SEND LATER
D : DETAIL

\$: TRANSFER
@ : FORWARDING
F : FINE

P : POLLING
E : ECM
> : REDUCTION

