


Erratum
Controle/vrijgave toetsing

Ministerie van Verkeer en Waterstaat
Directoraat-Generaal Rijksaterstaat
Directie Zeeland

Polder/Dijkvak
Haven Colijnsplaat
dp 1810 – dp 1818



Toetsing uitgevoerd door
[Redacted]
Doorkiesnummer



DEFINITIEF

Datum
10 juli 2007
bijlage(n)
1. Gloopingskaart met top laagtypes
2. Gloopingskaart met eindscores
Kenmerk
PZDT-M-07356 inv

Erratum PZDT-M-07356 inv (controle/vrijgave toetsing Haven Colijnsplaat)

Basisdocument

Dit erratum is een aanvulling op de controle/vrijgave toetsing van de Haven Colijnsplaat tussen dp 1195 en dp 1227⁵⁰ (dp 1235) met kenmerk PZDT-M-07043 d.d. 17 januari 2007.

In dit erratum staat één wijziging en zijn de gloopingskaarten met eindscores aangepast, zie bijlage 2.

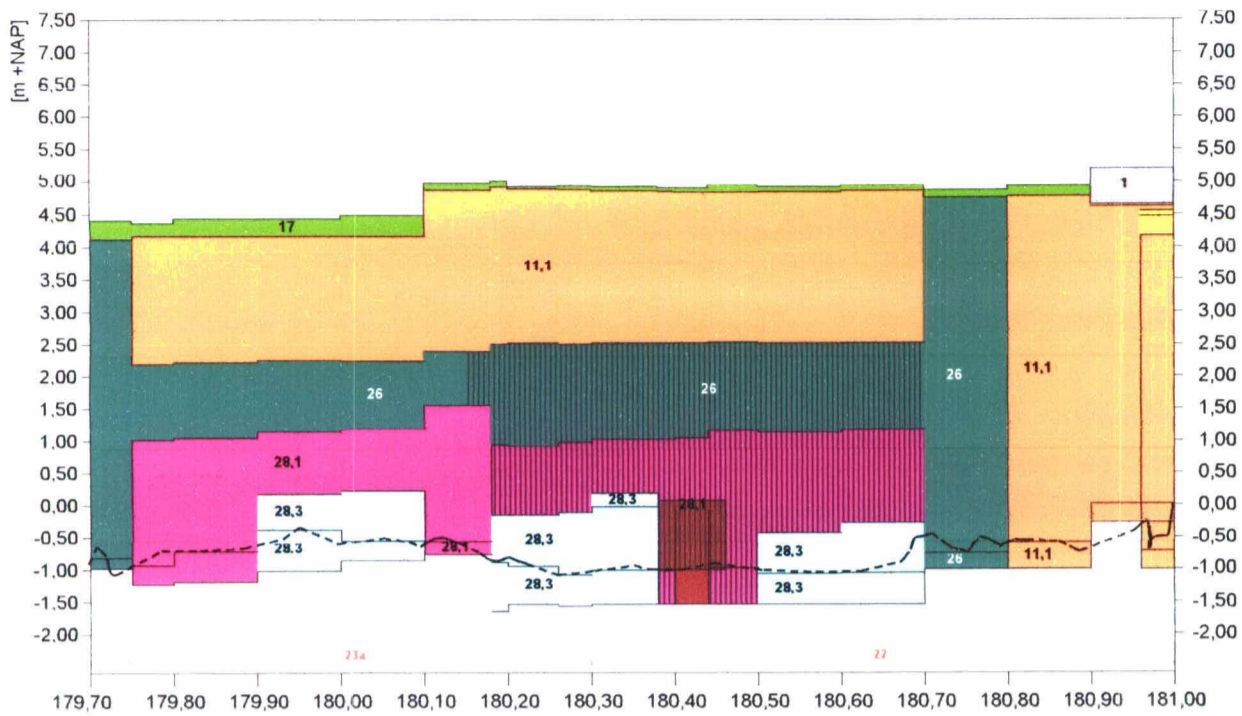
Tekstuele wijziging basisdocument

De figuren 2 tot en met 4 uit het basisdocument vervallen en worden vervangen door de figuren "Binnenzijde Haven Colijnsplaat", "Oosthavendam" en "Westhavendam" binnenzijde en buitenzijde. Deze figuren zijn terug te vinden in bijlage 1.

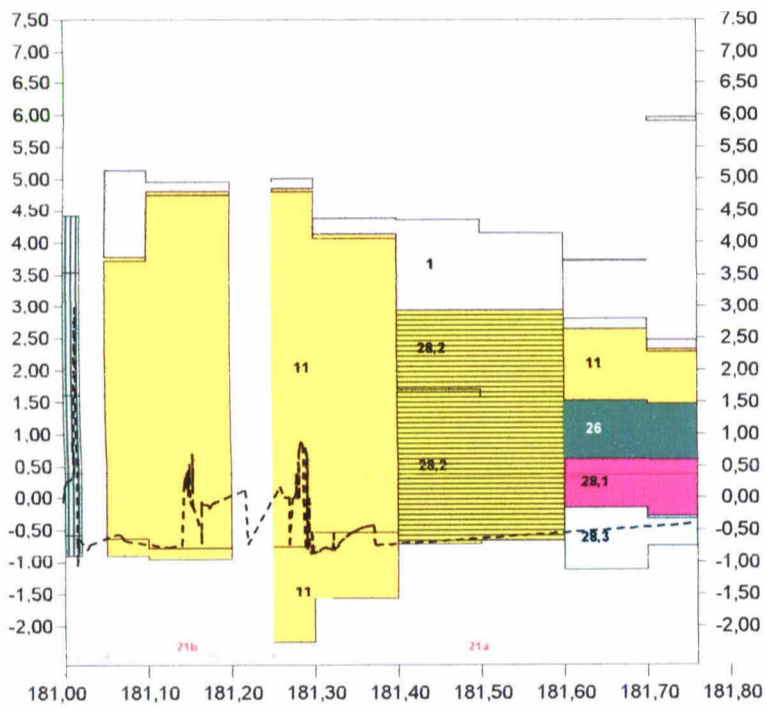


012106 2007 PZDT-M-07356 inv
Erratum controle toetsing/vrijgave Haven Colijnsplaz

Bijlage 1:
 Oud Noord-Bevelandpolder, top laagtypes dp 1797 - dp 1810 en dp 1818 - dp 1834
 Binnenzijde Haven Colijnsplaat dp 1810 - dp 1818
 Oosthavendam (buitenzijde) dp 1808 - dp 1810

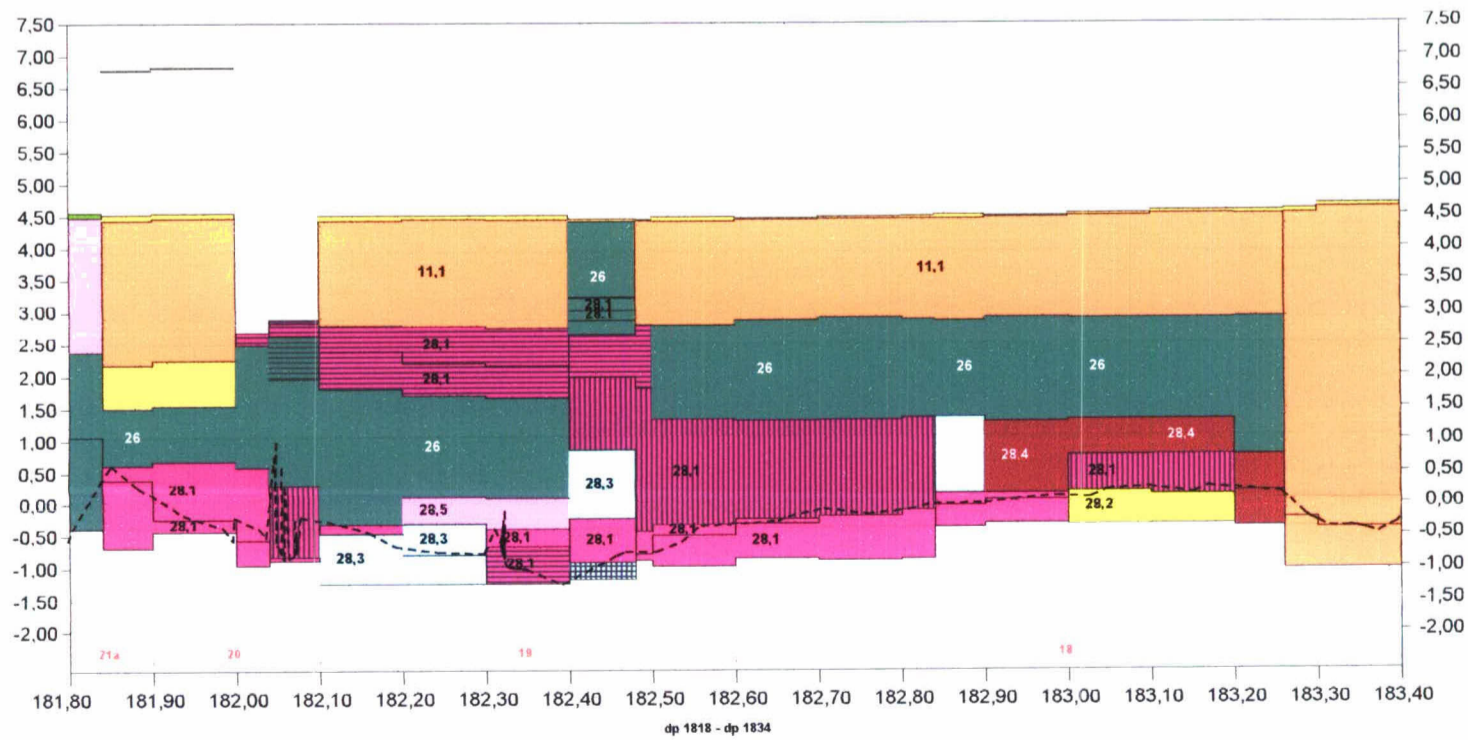


dp 1797 - dp 1810



Binnenzijde haven

Oosthavendam

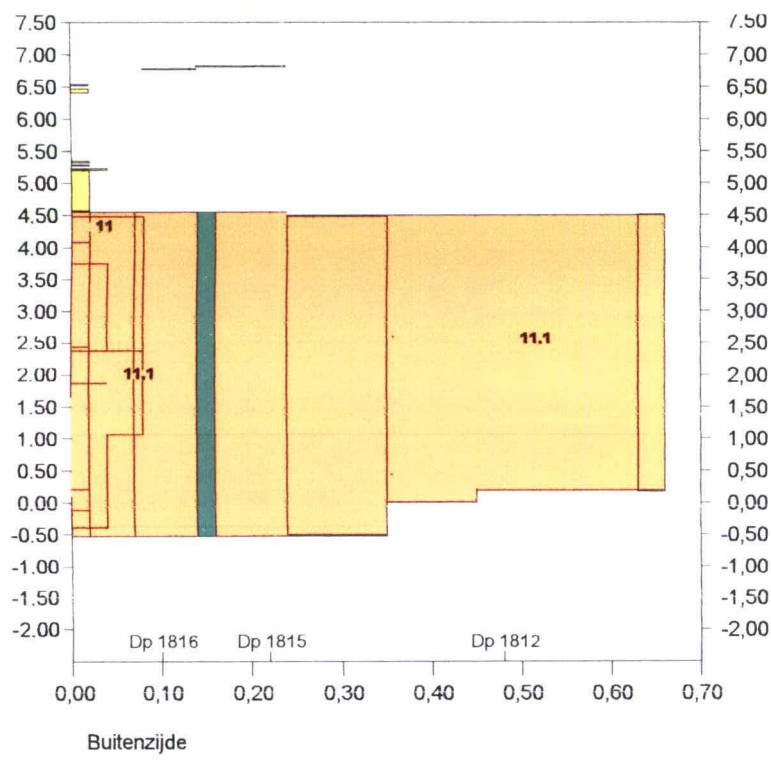
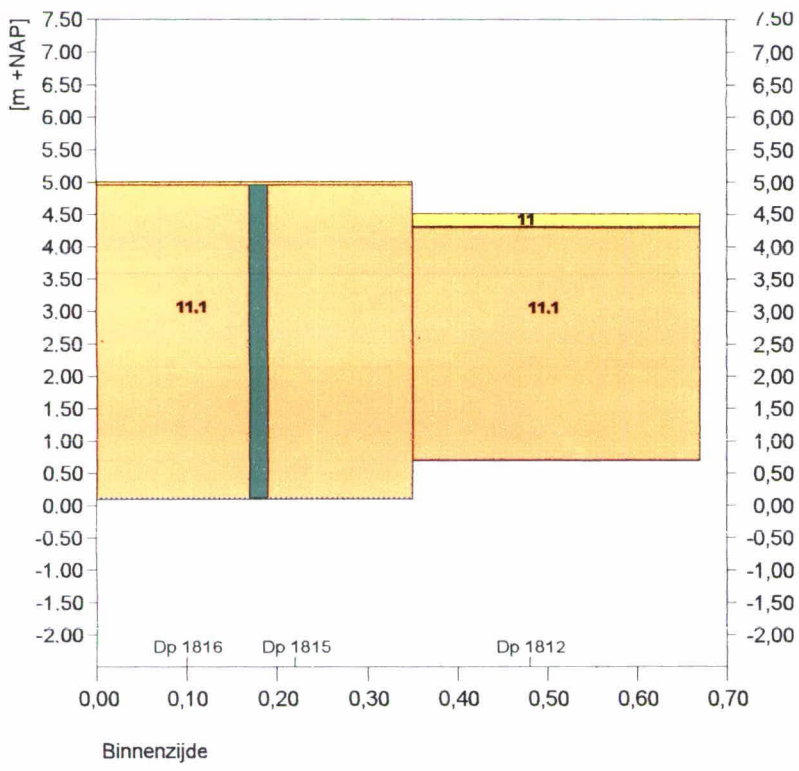


dp 1818 - dp 1834

Legenda

1	asfalt	11.1	Haringmanblokken	28.3	Doomikse	16	plaatbekleding	[diagonal lines]	betonpenetratie
5.1	Fixtone	11.5	betonblokken gekanteld	28.4	petit graniet	[dark green]	gras	[vertical lines]	asfaltpenetratie (vol en zat)
27	betonzuilen	29	koperslakblokken	28.5	granietblokken	17	doorgroei stenen	[cross-hatch]	asfaltpenetratie (patroon)
27.3	Hydroblock	26	basalt	28	overige natuursteen	[dark grey]	overige bekleding	[diagonal lines]	asfaltpenetratie (schone koppen)
11	betonblokken	28.1	Vilvoordse	kb	kreukelbarm	[dotted]	stortsteenlijn	[diagonal lines]	ecotoplaag
11.2	diaboolblokken	28.2	Lessinische	25	breuksteen	[dashed]	kruijlijn	[diagonal lines]	

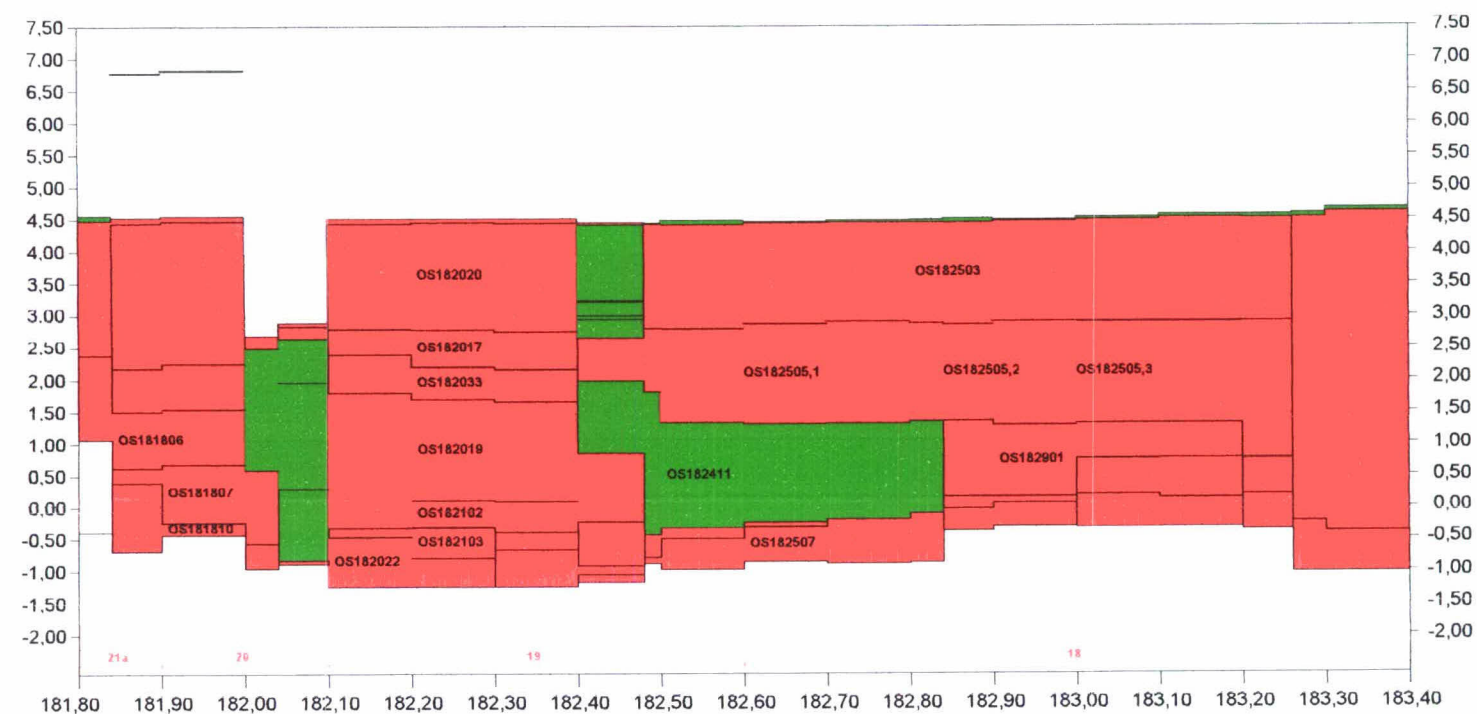
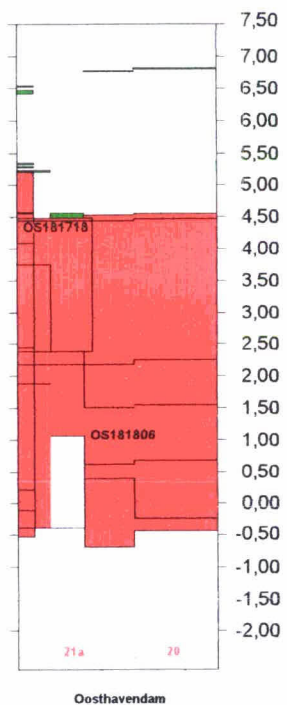
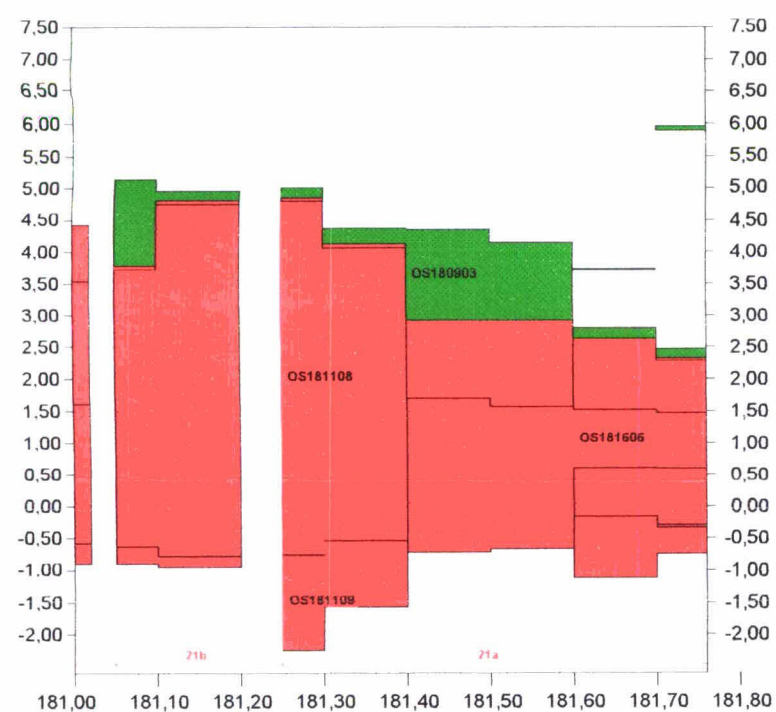
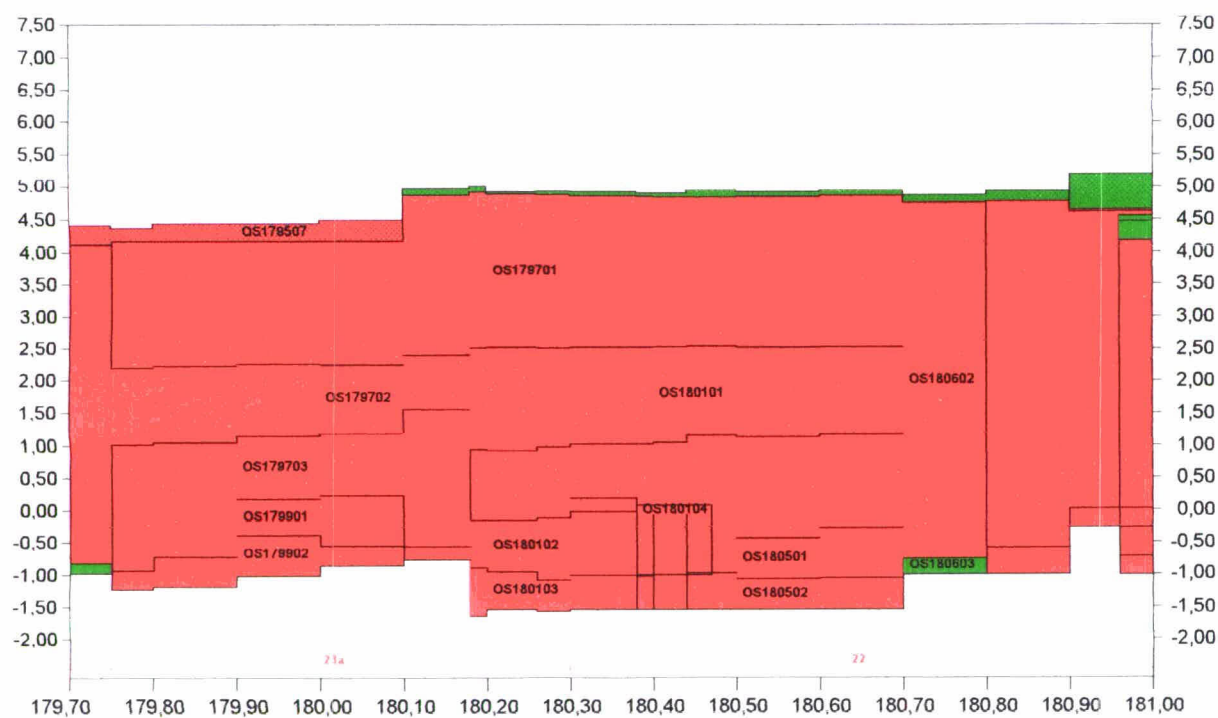
Bijlage 1:
Westhavendam, toplaagtypes binnenzijde en buitenzijde



Legenda

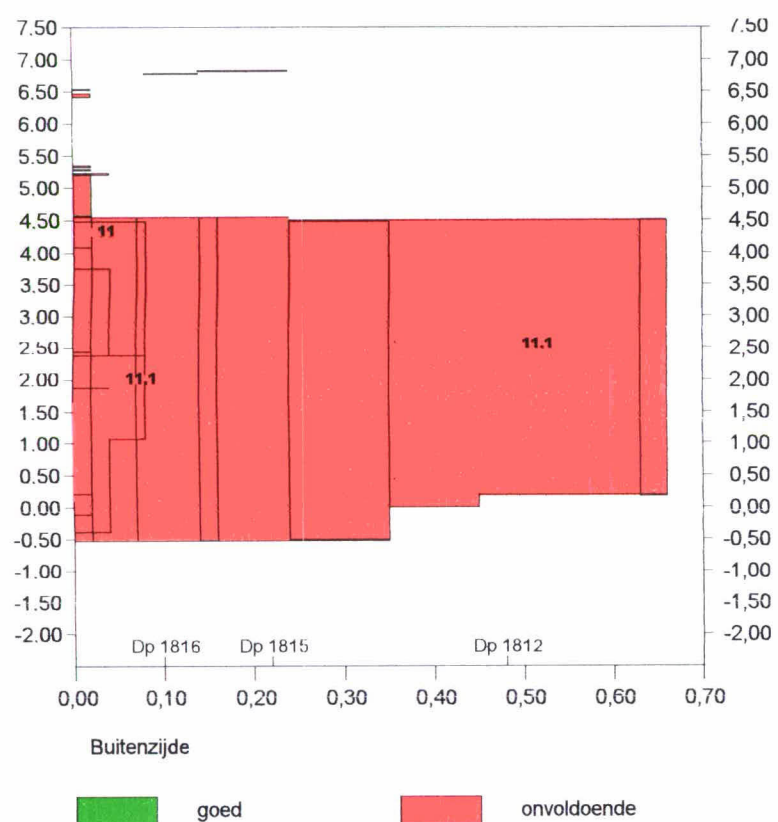
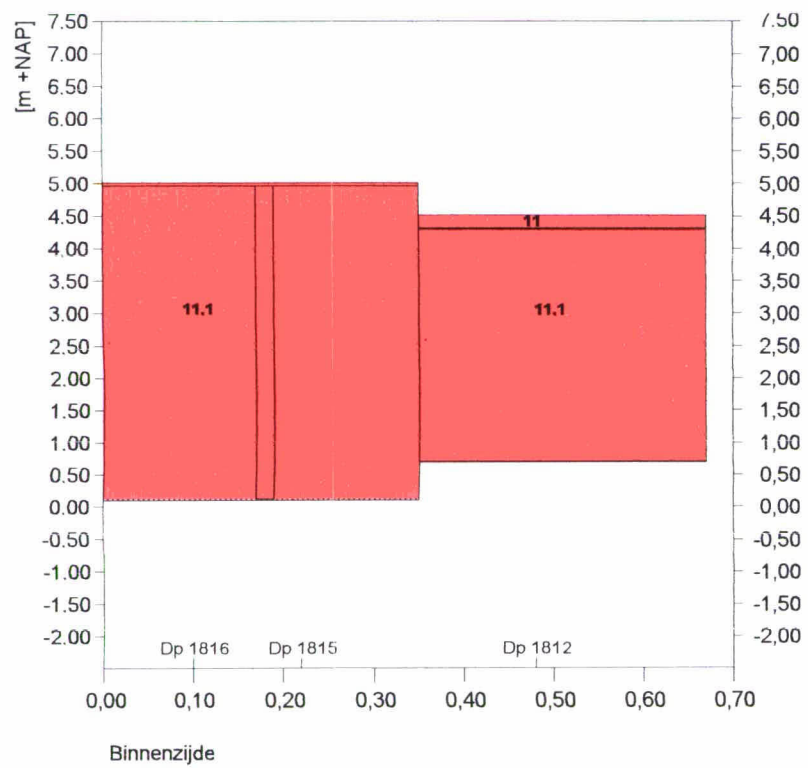
1	asfalt	11	Haringmanblokken	28	Doornikse	16	plaatbekleding		betonpenetratie
5,1	Fixtone	12	betonblokken gekanteld	28	petit graniet	17	doorgroeiessen		asfaltpenetratie (vol en zat)
27	betonzuilen	29	koperslakblokken	29	granietblokken	overige bekleding			asfaltpenetratie (patroon)
27	Hydroblock	26	basalt	28	overige natuursteen	stortsteenlijn			asfaltpenetratie (schone koppen)
11	betonblokken	28	Vilvoordse	kb	kreukelbarm	---			ecotoplaag
11	diaboolblokken	28	Lessinische	25	breuksteen	—			---
						—			—

Bijlage 2:
Oud Noord-Bevelandpolder, eindscores



goed onvoldoende

Bijlage 2:
Westhavendam, eindscores



■ goed
 ■ onvoldoende
 ■ geen oordeel