




































 N2000 begrenzing (feb 2015)

bodemdiepte

-  dieper dan 5 m
-  5 tot 3 m diep
-  3 tot 1,5 m diep
-  1,5 tot 1,25 m diep
-  1,25 tot 1 m diep
-  minder dan 1 m diep

Hoogte (cm tov NAP)

	-249 - -225		126 - 150
	-224 - -200		151 - 175
	-199 - -175		176 - 200
	-174 - -150		201 - 225
	-149 - -125		226 - 250
	-124 - -100		251 - 275
	-99 - -75		276 - 300
	-74 - -50		301 - 325
	-49 - -25		326 - 350
	-24 - 0		351 - 375
	1 - 25		376 - 400
	26 - 50		401 - 425
	51 - 75		426 - 450
	76 - 100		451 - 475
	101 - 125		476 - 500
			> 501

 Rijkswaterstaat
Ministerie van Infrastructuur en Waterbouw

Bodemhoogte Veerse Meer

08-04-2015



0 1,5 3 Km



topografische achtergrond © Kadasterische Dienst Kadaster