

21 DEC 2011



Rijkswaterstaat
Ministerie van Infrastructuur en Milieu

> Retouradres: Postadres: Postbus 5014 4330 KA Middelburg

Rijkswaterstaat dienst Zeeland
Projectbureau Zeeweringen
Postbus 1000
4330 ZW Middelburg

Handwritten notes and stamps on a grid background:

- Yellow highlight over a row.
- Handwritten: P. de Citter
- Handwritten: P. Meininge
- Stamp: ARCHIEF
- Stamp: CIRCULATIE MAP
- Handwritten: RDB B-11 372
- Handwritten marks: X, x, X, X

Rijkswaterstaat Zeeland
Waterdistrict Zeeuwse Delta

Evertsenstraat 98
4461 XS Goes
Postadres: Postbus 5014
4330 KA Middelburg
T (0113) 24 75 00
F (0113) 21 19 40

Contactpersoon
Bram Tissink

T 0113-247500
bram.tissink@rws.nl

Ons kenmerk:
028.0957.A.wtw4659
RWS/DZL-2011/ 5893

Uw kenmerk:
-

Bijlage(n):
1

Datum 13 december 2011

Onderwerp Toezenden watervergunning voor het ophogen van het strand ten noorden van de Bergsediepsluis

Geachte heer Kortsmit,

Hierbij stuur ik u de Waterwetvergunning op grond van de Waterwet m.b.t. bovenstaande onderwerp.

Hoogachtend,

DE STAATSSECRETARIS VAN INFRASTRUCTUUR EN MILIEU,
Namens deze,
HET HOOFD VAN DE AFDELING VERGUNNINGVERLENING EN HANDHAVING
(WND),

Drs T.M.S. Collette



beschikking

Datum 13 december 2011
Nummer 028.0957.A.wtw4659 RWS/DZL-2011/5895
Onderwerp Watervergunning voor het ophogen van het strand ten
noorden van de Bergsediepsluis (traject Oesterdam
Noord) gemeente Tholen



Inhoudsopgave

Datum
13 december 2011
Nummer
028.0957.A.wtw4659

1. AANHEF	3
2. BESLUIT	3
3. VOORSCHRIFTEN	4
3.1 VOORSCHRIFTEN VOOR HET GEBRUIK MAKEN VAN EEN RIJKSWATERSTAATSWERK EN /OF EEN BIJBEHORENDE BESCHERMINGSZONE ...	4
3.1.1 <i>Standaardvoorschriften</i>	4
3.1.2 <i>Voorschriften van specifieke aard</i>	6
4. AANVRAAG	6
4.1 AANLEIDING	6
4.2 HANDELINGEN WAARVOOR VERGUNNING WORDT AANGEVRAAGD	7
5. TOETSING VAN DE AANVRAAG AAN DE DOELSTELLINGEN VAN HET WATERBEHEER	7
5.1 BEOORDELING VOOR WAT BETREFT HET GEBRUIK MAKEN VAN EEN RIJKSWATERSTAATSWERK EN /OF BIJBEHORENDE BESCHERMINGSZONE	8
5.1.1 <i>Regelgeving en beleid</i>	8
5.1.2 <i>Overwegingen t.a.v. de voorkoming en beperking van overstromingen, wateroverlast en waterschaarste (veiligheid en waterkwantiteit)</i>	9
5.1.3 <i>Overwegingen t.a.v. de bescherming en verbetering van de chemische en ecologische kwaliteit van watersystemen (waterkwaliteit)</i>	9
5.1.4 <i>Overwegingen t.a.v. de maatschappelijke functievervulling door watersystemen</i>	9
5.2 GELDIGHEID EN RECHTSOPVOLGING VAN DE VERGUNNING	10
6. PROCEDURE	10
7. CONCLUSIE	10
8. ONDERTEKENING	11
9. MEDEDELINGEN	12
 BIJLAGE 1 BEGRIPSBEPALING	 15
BIJLAGE 2 TEKENINGEN	16



1. Aanhef

Datum

13 december 2011

Nummer

028.0957.A.wtw4659

De staatssecretaris van Infrastructuur en Milieu heeft op 27 oktober 2011 een aanvraag ontvangen van Projectbureau Zeeweringen om een vergunning als bedoeld in hoofdstuk 6 van de Waterwet (Wtw) voor het verrichten van handelingen in een watersysteem.

De aanvraag betreft:

het gebruik maken van het rijkswaterstaatswerk de Oosterschelde, evenals de daartoe behorende kern- en beschermingszone van de Oesterdam door, anders dan in overeenstemming met de functie, daarop werkzaamheden uit te voeren in het kader van het met circa 1.200 m³ zand ophogen van het strand ten noorden van de Bergsediepsuis (strand bij het grasveld, tussen dijkpaal 1080 en dijkpaal 1084) gemeente Tholen.

De aanvraag is geregistreerd onder nummer 028.0957.A.wtw4659

De aanvraag omvat de volgende stukken:

- Begeleidende mail 'Verzoek verlenging vergunning, Roy van de Voort (DZL), 27 oktober 2011;
- Aanvraagformulier Waterwet voor 'Het ophogen van strandjes diverse locaties', Wtw1769, ontvangen 19 januari 2011;
- Brief 'Verzoek verlenging vergunning Waterwet Wtw 1769', Rijkswaterstaat Zeeland Projectbureau Zeeweringen, kenmerk PZDB-B-11307, 27 oktober 2011;
- Tekening 'Project Zeeweringen, Oesterdam Noord, Strand', bestek 31031957, TLN00K 00269 Domeinen, 'Zand op strand suppleren via water of land circa 1200 m³', 3 november 2011;
- Mailwisseling in het kader van werkzaamheden Oesterdam (tussen de heren R. van de Voort en P. Begthel, 19 en 27 oktober 2011).

2. Besluit

Gelet op de bepalingen van de Waterwet, het Waterbesluit, de Waterregeling, de Algemene wet bestuursrecht en de hieronder vermelde overwegingen besluit de Staatssecretaris van Infrastructuur en Milieu als volgt:

- I. De gevraagde vergunning als bedoeld in artikel 6.5, onder c Waterwet en artikel 6.14 Waterbesluit aan Projectbureau Zeeweringen, Postbus 1000, 4330 ZW Middelburg te verlenen voor:
het gebruik maken van het rijkswaterstaatswerk de Oosterschelde, evenals de daartoe behorende kern- en beschermingszone van de Oesterdam door, anders dan in overeenstemming met de functie, daarop werkzaamheden uit te voeren in het kader van het met circa 1.200 m³ zand ophogen van het strand ten noorden van de Bergsediepsuis (strand bij het grasveld, tussen dijkpaal 1080 en dijkpaal 1084) gemeente Tholen.
- II. De vergunning te verlenen tot 1 mei 2012.



- III. Aan de vergunning de volgende voorschriften te verbinden met het oog op de in artikel 2.1 van de Waterwet genoemde doelstellingen.

Datum
13 december 2011
Nummer
028.0957.A.wtw4659

Voor een toelichting op de in deze vergunning vermelde begrippen wordt verwezen naar bijlage 1 van deze vergunning.

3. Voorschriften

3.1 Voorschriften voor het gebruik maken van een rijkswaterstaatswerk en/of een bijbehorende beschermingszone

3.1.1 Standaardvoorschriften

Voorschrift 1 Plaatsbepaling werken

De werken dienen te worden gemaakt en behouden zoals is aangegeven op de in bijlage 2 opgenomen en bij deze beschikking behorende documenten en tekeningen.

Voorschrift 2 Ongewoon voorval

1. Indien zich een ongewoon voorval voordoet, moet de vergunninghouder onmiddellijk, doch binnen 24 uur, maatregelen treffen, teneinde een nadelige beïnvloeding van de kwaliteit van het waterstaatswerk zoveel mogelijk te voorkomen, te beperken en/of ongedaan te maken.
2. Een ongewoon voorval is een plotseling gepleegde handeling of plotseling optredende gebeurtenis waardoor nadelige gevolgen voor het waterstaatswerk zijn ontstaan of dreigen te ontstaan.
3. De vergunninghouder moet de waterbeheerder onmiddellijk, doch binnen 24 uur, van een dergelijk ongewoon voorval in kennis stellen. De informatie moet bevatten:
 - De oorza(a)k(en) van het voorval en de omstandigheden waaronder het voorval zich heeft voorgedaan;
 - De ten gevolge van het voorval vrijgekomen stoffen, alsmede hun eigenschappen;
 - Andere gegevens die van belang zijn om de aard en ernst van de gevolgen voor het waterstaatswerk van het voorval te kunnen beoordelen;
 - De maatregelen die zijn genomen of worden overwogen om de gevolgen van het voorval te voorkomen, te beperken en/of ongedaan te maken.
4. Binnen drie maanden na een dergelijk ongewoon voorval moet de vergunninghouder aan de waterbeheerder informatie verstrekken over de maatregelen die worden overwogen om te voorkomen dat een zodanig voorval zich nogmaals kan voordoen.

Voorschrift 3 Uitvoering werken



1. De vergunninghouder moet te allen tijde een afschrift van de vergunning aanwezig hebben op de locatie van de werkzaamheden.
2. Door of namens de waterbeheerder kunnen met betrekking tot de werkzaamheden aanwijzingen worden gegeven ter bescherming van de betrokken belangen. De vergunninghouder zorgt ervoor dat de gegeven aanwijzingen terstond worden opgevolgd.
3. De vergunninghouder zorgt ervoor dat het uitvoeren van werkzaamheden door of namens de waterbeheerder ongehinderd kan plaatsvinden.
4. De te gebruiken materialen mogen niet schadelijk zijn voor de instandhouding van het waterstaatswerk.

Datum

13 december 2011

Nummer

028.0957.A.wtw4659

*Voorschrift 4**Aanvang en voltooiing van de werkzaamheden*

1. Ten minste vijf werkdagen voordat met de werkzaamheden wordt begonnen moet de vergunninghouder van het voornemen daartoe, kennis geven aan de Verkeerspost Wemeldinge (0113-622110).
2. Alle krachtens deze vergunning te verrichten werkzaamheden moeten, eenmaal aangevangen, indien dit redelijkerwijs mogelijk is, onafgebroken en met spoed worden voortgezet. De vergunninghouder moet de werkzaamheden zodanig uitvoeren dat zo min mogelijk hinder en geen gevaar voor het (scheepvaart)verkeer ontstaat. De waterdoorvoer ter plaatse moet te allen tijde ongehinderd kunnen plaatsvinden.
3. Indien het werk gereed is, moet dit uiterlijk binnen twee werkdagen gemeld worden aan de Verkeerspost Wemeldinge (0113-622110). Hierbij moet vergunninghouder volledige medewerking verlenen bij het beoordelen van de vergunningvoorschriften door de waterbeheerder (de oplevering).

*Voorschrift 6**Contactpersoon*

1. De vergunninghouder is verplicht één of meer personen aan te wijzen die in het bijzonder belast is (zijn) met het toezien op de naleving van het bij deze vergunning bepaalde of bevolene, waarmee door of namens de waterbeheerder in spoedgevallen overleg kan worden gevoerd.
2. De vergunninghouder deelt schriftelijk binnen veertien dagen nadat deze vergunning inwerking is getreden de waterbeheerder mee, wat de contactgegevens zijn (naam, adres telefoonnummer en e-mailadres) van degene(n) die door of vanwege hem is (zijn) aangewezen.
3. Wijzigingen van onder lid 2 genoemde contactgegevens moeten zo snel mogelijk, doch binnen vijf werkdagen, schriftelijk worden gemeld bij de waterbeheerder.



3.1.2 Voorschriften van specifieke aard

Datum
13 december 2011
Nummer
028.0957.A.wtw4659

Voorschrift 7 *Uitvoeringsvoorschriften*

1. De hoeveelheid aan te brengen zand bedraagt totaal circa 1.200 m³.
2. De verhoging van het strand bedraagt maximaal 30 cm.
3. Het aangebrachte zand dient zo snel als mogelijk te worden geëgaliseerd.
4. De vergunninghouder dient het werk in goede staat te onderhouden.

Voorschrift 8 *Scheepvaartbelang*

Bij het gebruik maken van deze vergunning mag geen belemmering of hinder worden veroorzaakt aan het in- en uitvarende scheepvaartverkeer van de voorhaven Bergsediepsuis alsmede aan het scheepvaartverkeer in het algemeen. Door of namens het hoofd Waterdistrict kunnen aanwijzingen worden gegeven ter bescherming van het scheepvaartbelang. De vergunninghouder zorgt ervoor, dat de gegeven aanwijzingen terstond worden opgevolgd.

Voorschrift 9 *Tekeningen*

1. De vergunninghouder moet binnen twee maanden na het voltooien van het werk tekeningen in tweevoud inzenden aan de waterbeheerder.
2. De vergunninghouder moet de ligging en de technische uitvoering van de werken, ten genoegen van de waterbeheerder, op een overzichtelijke schaal ten opzichte van NAP en in (x-y-z)coördinaten aangeven.

4. Aanvraag

4.1 Aanleiding

Op 19 januari 2011 is vergunning aangevraagd voor het ophogen van strandjes ter plaatse van de Geertruida,- Scherpenissepolder (gemeente Tholen), Polder Schouwen (gemeente Schouwen-Duiveland) en ten zuiden van de Bergsediepsuis (traject Oesterdam Noord, gemeente Tholen). Deze vergunning is verleend onder kenmerk Wtw 1769 en was geldig tot 1 oktober 2011.

Het projectbureau Zeeweringen heeft conform de vergunning Wtw 1769 een aantal de strandjes opgehoogd. Voor wat betreft het strand bij de Bergsediepsuis (Oesterdam) is het echter niet gelukt het zand vóór 1 oktober 2011 aan te brengen.

De reden voor aanvraag van ophoging van het strand ten zuiden van de Bergsediepsuis was de verwachting dat door de dijkwerkzaamheden dit strandje behoorlijk zou worden beschadigd. Dit is achteraf echter niet het geval gebleken.



Het verzoek is nu om de huidige vergunning met kenmerk Wtw 1769 te verlengen tot 1 mei 2012 en tevens de toepassingslocatie te wijzigingen naar het reguliere strand (bij het grasveld) ten noorden van de Bergsediepsluis.

Datum

13 december 2011

Nummer

028.0957.A.wtw4659

4.2 Handelingen waarvoor vergunning wordt aangevraagd

De vergunning wordt aangevraagd voor het met circa 1.200 m³ zand ophogen van het reguliere het strand ten noorden van de Bergsediepsluis (strand bij het grasveld, tussen dijkpaal 1080 en dijkpaal 1084) gemeente Tholen.

Op grond van artikel 6.14, lid 1 van het Waterbesluit is het verboden zonder vergunning van Onze Minister als bedoeld in artikel 6.5, onder c van de Waterwet gebruik te maken van een waterkering in beheer bij het Rijk door, anders dan in overeenstemming met de functie, daarin, daarop, daarboven, daarover of daaronder:

- a. Werken te maken of te behouden;
- b. Vaste substantie of voorwerpen te storten, te plaatsen of neer te leggen, of deze te laten staan of liggen.

De hieronder genoemde handeling is derhalve vergunningplichtig:

- Het opbrengen van een zandpakket van circa 1.200 m³, met een maximale verhoging van 30 cm, op het reguliere strand ten noorden van de Bergsediepsluis.

Beschrijving van het waterstaatswerk

De Oosterschelde, met onder meer Yerseke op Zuid-Beveland als belangrijke havenplaats, is een zeearm van de Noordzee. In de Oosterschelde is in 1986 de Oosterscheldekering gebouwd en liggen twee hoofdvaargeulen. De ene hoofdvaargeul, de Roompot, loopt van de Bergsediepsluis in de Oesterdam richting de Noordzee. De andere hoofdvaargeul is de hoofdtransportas Gent-Duitsland. De Oesterdam is een dam tussen Tholen en Zuid-Beveland in het oostelijke deel van de Oosterschelde. De dam is met 10,5 kilometer lengte de langste dam van de Deltawerken.

Het werk wordt uitgevoerd nabij een waterkering, meer specifiek de Oesterdam. De Oesterdam maakt onderdeel uit van de verbindende waterkering 19. Deze waterkering verbindt de dijkkringgebieden 27 (Tholen en St. Philipsland) en 31 (Zuid-Beveland oost) en heeft een lengte van 11.5 km. De Oesterdam is een primair verbindende waterkering van categorie b en heeft volgens de Wet op de waterkering een gemiddelde overschrijdingsfrequentie van 1/4000 per jaar. De dam bevat één waterkerend kunstwerk: de Bergsediepsluis.

5. Toetsing van de aanvraag aan de doelstellingen van het waterbeheer

De Waterwet omschrijft in artikel 2.1 het toetsingskader voor de beslissing op de aanvraag. In dit artikel zijn de algemene doelstellingen aangegeven die richtinggevend zijn bij de uitvoering van het waterbeheer:

- a) voorkoming en waar nodig beperking van overstromingen, wateroverlast en waterschaarste;



- b) in samenhang met de bescherming en verbetering van de chemische en ecologische kwaliteit van watersystemen en
- c) de vervulling van maatschappelijke functies door watersystemen.

Datum
13 december 2011

Nummer
028.0957.A.wtw4659

Deze doelstellingen vormen in onderlinge samenhang het toetsingskader bij vergunningverlening. Een vergunning wordt geweigerd indien de doelstellingen van het waterbeheer zich tegen vergunningverlening verzetten en het niet mogelijk is om de belangen van het waterbeheer door het verbinden van voorschriften of beperkingen voldoende te beschermen.

De doelstellingen zijn geconcretiseerd via normen en beleid ten aanzien van veiligheid, waterkwantiteit, waterkwaliteit en maatschappelijke functievervulling door watersystemen. De uitwerking hiervan vindt plaats in de Waterwet, in aanvullende regelgeving, in water- en beheerplannen op grond van hoofdstuk 4 van de Waterwet en in beleidsregels. De vastgestelde normen en het beleid zijn richtinggevend bij de toetsing of een aangevraagde handeling verenigbaar is met de doelstellingen voor het waterbeheer. Hieronder volgt een beschrijving van het beleid waarmee bij het beoordelen van de vergunningaanvraag rekening is gehouden.

Bij de beoordeling van de vergunningaanvraag richt het bevoegd gezag zich volgens het toetsingskader op de effecten van uw initiatief op de bescherming en verbetering van de chemische en ecologische kwaliteit van watersystemen.

Aan de hand van het in dit hoofdstuk beschreven toetsingskader volgt in de volgende paragrafen de toetsing van de aanvraag aan de doelstellingen van het waterbeheer.

5.1 Beoordeling voor wat betreft het gebruik maken van een rijkswaterstaatswerk en/of bijbehorende beschermingszone

5.1.1 Regelgeving en beleid

De hoofdlijnen van het nationale waterbeleid ten aanzien van veiligheid en het doelmatig gebruik van rijkswaterstaatswerken en de manier waarop daarbij rekening moet worden gehouden met de ecologische doelstellingen die gelden voor KRW-waterlichamen zijn vastgelegd in het Nationaal Waterplan (NWP), planperiode 2009-2015. Een nadere uitwerking en onderbouwing van de beleidskeuzes en de realisatie op het gebied van waterveiligheid vindt plaats in de Beleidsnota Waterveiligheid. Specifieke eisen ten aanzien van het veilig en doelmatig gebruik van rijkswaterstaatswerken en/of bijbehorende beschermingszones zijn uitgewerkt in de Beleidslijn Grote Rivieren, de Beleidslijn Kust en het Beleidskader IJsselmeergebied.

Het Beheer- en ontwikkelplan voor de Rijkswateren 2010-2015 (BPRW) vertaalt dit beleid door naar het beheer van de rijkswateren, met een onderverdeling naar functie en naar watersysteem. Bovendien bevat het BPRW 2010-2015 een toetsingskader voor individuele besluiten, dat gebruikt wordt bij het toetsen en



beoordelen van vergunningen voor het gebruik van waterstaatswerken. Hierin is vastgelegd op welke manier deze aanvragen getoetst worden aan de ecologische doelstellingen die op grond van het BPRW 2010-2015 gelden voor KRW-waterlichamen.

Datum
13 december 2011

Nummer
028.0957.A.wtw4659

5.1.2 Overwegingen t.a.v. de voorkoming en beperking van overstromingen, wateroverlast en waterschaarste (veiligheid en waterkwantiteit)

Bij de behandeling van voorliggende aanvraag wordt getoetst aan de doelstellingen uit artikel 2.1 van de Waterwet die verder zijn uitgewerkt in het Beheer- en Ontwikkelplan voor de Rijkswateren 2010-2015 (BPRW) en bijbehorende documenten. De invulling van de basisfuncties veiligheid, voldoende, schoon en (ecologisch) gezond water in het BPRW dienen ter voorkoming van overstromingen, wateroverlast en waterschaarste.

Ter zake van de bescherming van het belang van het voorkomen en beperken van overstromingen, wateroverlast en waterschaarste wordt het volgende overwogen:

De aard van de werkzaamheden, te weten het ophogen van het strand ten noorden van de Bergsediepsluis, geven geen aanleiding om negatieve invloed op de veiligheid van het waterstaatswerk te verwachten. Gelet op het ruimtebeslag van de genoemde werken in relatie tot het waterbergend vermogen van de Oosterschelde, is geen invloed op de waterkwantiteit te verwachten.

5.1.3 Overwegingen t.a.v. de bescherming en verbetering van de chemische en ecologische kwaliteit van watersystemen (waterkwaliteit)

De werken genoemd in voorliggende aanvraag bevinden zich binnen het watersysteem van de Oosterschelde. Gelet op de uit te voeren werkzaamheden c.q. locatie is er geen invloed op de chemische en ecologische toestand van het oppervlaktewaterlichaam te verwachten. Nadere voorschriften hieromtrent behoeven derhalve niet te worden opgenomen.

5.1.4 Overwegingen t.a.v. de maatschappelijke functievervulling door watersystemen

Het Nationaal Waterplan kent aan de rijkswateren verschillende gebruiksfuncties toe die specifieke eisen stellen aan het beheer of gebruik van het betreffende rijkswater. De functies zijn nader uitgewerkt in het Beheer- en Ontwikkelplan voor de Rijkswateren (BPRW). Voor de Oosterschelde gelden onder meer de volgende functies:

- Natuur
- Zwemwater
- Schelpdierwater
- Scheepvaart
- Watersport en oeverrecreatie



- Beroeps- en sportvisserij
- Archeologie, cultuurhistorie en landschap

Datum
13 december 2011

Nummer
028.0957.A.wtw4659

Uitgangspunt van het BPRW is dat in beginsel aan de eisen van de gebruiksfuncties wordt voldaan wanneer de basisfuncties veiligheid, voldoende water en schoon & gezond water op orde zijn. Voor de functies drinkwater, natuur, schelpdierwater en zwemwater gelden echter aanvullend op de basiskwaliteit wettelijke eisen voor de waterkwaliteit en/of het gebruik van de betreffende gebieden die voortvloeien uit Europese verplichtingen.

De werken genoemd in voorliggende aanvraag liggen in het rijkswaterstaatswerk Oosterschelde. Aangezien de in voorliggende aanvraag omschreven werkzaamheden worden uitgevoerd in de nabijheid van de vaarweg zijn hiervoor voorschriften opgenomen.

In het kader van de te verlenen vergunning is daarnaast gekeken of mogelijke belanghebbenden door de vergunning rechtstreeks in hun belang (kunnen) worden getroffen. Gelet op de aard en inhoud van de te verlenen vergunning, de duur van de uitvoering van de werkzaamheden (maximaal 1 werkweek) en de periode van de activiteiten (einddatum uiterlijk 1 mei 2012) kan er redelijkerwijs vanuit worden gegaan dat eventuele belanghebbenden niet in hun belang worden getroffen.

5.2 Geldigheid en rechtsopvolging van de vergunning

Geldigheid

Op grond van artikel 6.22, tweede lid, van de Waterwet kan de waterbeheerder de vergunning intrekken als de vergunning gedurende drie achtereenvolgende jaren niet is gebruikt.

Rechtsopvolging

Op grond van artikel 6.24 van de Waterwet dient de rechtsopvolger van de vergunninghouder binnen vier weken nadat de vergunning voor hem is gaan gelden, daarvan mededeling aan het bevoegd gezag.

6. Procedure

De voorbereiding van de beschikking op grond van de Waterwet heeft conform het gestelde in afdeling 4.1.2 van de Algemene wet bestuursrecht plaatsgevonden.

7. Conclusie

- a. Een vergunning moet worden geweigerd indien de doelstellingen van het waterbeheer, zoals bedoeld in artikel 2.1 van de Waterwet zich tegen vergunningverlening verzetten en het niet mogelijk is om de belangen van het waterbeheer door het verbinden van voorschriften of beperkingen voldoende te beschermen.
- b. De in de vergunning opgenomen voorschriften waarborgen dat de doelstellingen van het waterbeheer voldoende worden beschermd. Op



grond van de bovenstaande overwegingen bestaan er daarom geen bezwaren tegen het verlenen van de gevraagde vergunning.

Datum

13 december 2011

Nummer

028.0957.A.wtw4659

8. Ondertekening

DE STAATSSECRETARIS VAN INFRASTRUCTUUR EN MILIEU,
Namens deze,
HET HOOFD VAN DE AFDELING VERGUNNINGVERLENING EN HANDHAVING
(WND),

Drs T.M.S. Collette



9. Mededelingen

Datum
13 december 2011

Nummer
028.0957.A.wtw4659

Bezwaar

Voor nadere informatie over dit besluit kunt u terecht bij de hierboven vermelde contactpersoon.

Op grond van de Algemene wet bestuursrecht kunnen belanghebbenden tegen deze beschikking binnen zes weken na de dag waarop deze is bekendgemaakt, een bezwaarschrift indienen. Het bezwaarschrift moet worden gericht aan de Minister/Staatssecretaris van Infrastructuur en Milieu en gezonden aan de hoofdingenieur-directeur van Rijkswaterstaat Zeeland (afdeling BBV), Postbus 5014, 4330 KA Middelburg.

Het bezwaarschrift dient te zijn ondertekend en tenminste het volgende te bevatten:

- a. naam en adres van de indiener;
- b. de dagtekening;
- c. vermelding van de datum en het kenmerk van de beschikking waartegen het bezwaarschrift zich richt;
- d. een opgave van de redenen waarom men zich met de beschikking niet kan verenigen.

Voorlopige voorziening

Indien een bezwaarschrift is ingediend, is het mogelijk om daarnaast een verzoek tot het treffen van een voorlopige voorziening in te dienen. Een dergelijk verzoek dient te worden gericht aan de Voorzieningenrechter van de rechtbank (sector Bestuursrecht) binnen het rechtsgebied waarvan de indiener van het bezwaarschrift zijn woonplaats heeft. Het verzoek dient te worden ondertekend en tenminste het volgende te bevatten:

- a. de naam en het adres van de indiener;
- b. de dagtekening;
- c. vermelding van het bestuursorgaan dat de beschikking heeft genomen en de datum en het kenmerk van de beschikking;
- d. de gronden van het verzoek (motivering).

Bij het verzoek dient voorts een afschrift van het bezwaarschrift te worden overgelegd. Naar aanleiding van het verzoek kan de Voorzieningenrechter een voorlopige voorziening treffen indien onverwijlde spoed, gelet op de betrokken belangen, dat vereist. Voor de behandeling van een verzoek om een voorlopige voorziening wordt een bedrag aan griffierecht geheven. De griffier van de betrokken rechtbank wijst de verzoeker na indiening van diens verzoek op de verschuldigdheid van het griffierecht en bericht de verzoeker binnen welke termijn en op welke wijze het verschuldigde griffierecht moet worden voldaan.

Als burger kunt u ook digitaal een verzoek om voorlopige voorziening indienen bij de hiervoor vermelde rechtbank via <http://loket.rechtspraak.nl/bestuursrecht>. Daarvoor moet u wel beschikken over een elektronische handtekening (DigiD). Kijk op de hiervoor vermelde internetsite voor de precieze voorwaarden.



Rechtsopvolging

Van iedere overgang van deze vergunning naar rechtverkrijgenden moet mededeling worden gedaan aan de waterbeheerder.

Datum

13 december 2011

Nummer

028.0957.A.wtw4659

Inspanningsverplichting

De verlening van deze vergunning ontslaat de vergunninghouder niet van de plicht om de redelijkerwijs mogelijke maatregelen te nemen, teneinde te voorkomen dat het vergunningverlenende orgaan, dan wel derden, ten gevolge van het gebruikmaken van de vergunning schade lijden.

Overige vergunningsvereisten

Voorts wordt de aandacht gevestigd op de omstandigheid, dat naast de in deze beschikking verleende vergunning, voor de handelingen, waarop de vergunning betrekking heeft, tevens vergunning en/of ontheffing vereist kan zijn op grond van andere wetten en/of verordeningen dan waarop deze beschikking steunt.

Privaatrechtelijke toestemming

Het verlenen van toestemming tot het privaatrechtelijk gebruik van staatseigendommen, alsmede het (eventueel) aangaan van een overeenkomst omtrent dat gebruik is voorbehouden aan het Rijksvastgoed- en ontwikkelingsbedrijf (RVOB). In verband hiermee is een afschrift van deze vergunning gezonden aan het betrokken RVOB, Postbus 2222, 4800 CE Breda, die zich met betrekking tot het gebruik van de betrokken staatseigendommen schriftelijk tot de vergunninghouder kan wenden.

Maatregelen in geval van te water raken van vaartuigen, voorwerpen en dergelijke

De vergunninghouder moet van het zinken of verloren gaan in rijkswateren van vaartuigen, ankers of andere toebehoren, gebezigd bij het gebruik maken van de vergunning, onmiddellijk kennis geven aan de waterbeheerder. Gezonken vaartuigen en/of andere toebehoren moeten door de vergunninghouder worden opgeruimd.

Scheepvaartregels

Bij de uitvoering van de in deze beschikking bedoelde werkzaamheden dienen de voorschriften omschreven in het Binnenvaartpolitiereglement in acht te worden genomen.

Kosten van maatregelen

De kosten, voortvloeiende uit voorzieningen en maatregelen, die het vergunningverlenende orgaan zelf ten behoeve van de vergunninghouder en/of in verband met het beheer van het rijkswaterstaatswerk moet treffen en die veroorzaakt worden door de werkzaamheden en het gebruik van het rijkswaterstaatswerk door de vergunninghouder, komen voor rekening van de vergunninghouder. Hieronder vallen onder meer de kosten, verbonden aan de door het vergunningverlenende orgaan te treffen verkeersmaatregelen en voorzieningen in het kader van opgetreden calamiteiten.

**Afschriften**

Een afschrift van deze vergunning is verzonden aan:

- Rijksvastgoed- en Ontwikkelingsbedrijf, directie Vastgoed regionale directie Zuid, Postbus 2222, 4800 CE te Breda.
- Gemeente Tholen, Postbus 51, 4690 AB Tholen.

Datum

13 december 2011

Nummer

028.0957.A.wtw4659



Bijlage 1, Begripsbepalingen

Datum

13 december 2011

Nummer

028.0957.A.wtw4659

Behorende bij de vergunning van de staatssecretaris van Infrastructuur en Milieu van heden, nr 028.0957.A.wtw4659.

In deze vergunning wordt verstaan onder:

1. 'Aanvraag': de aan deze vergunning ten grondslag liggende aanvraag is op 27 oktober 2011 binnengekomen bij Rijkswaterstaat Zeeland en geregistreerd onder nummer 028.0957.A.wtw4659;
2. 'Afdeling handhaving': de afdeling Vergunningverlening en Handhaving van Rijkswaterstaat Zeeland (afdeling BBV), Postbus 5014, 4330 KA Middelburg;
3. BPRW 2010-2015: het Beheer- en Ontwikkelplan voor de Rijkswateren 2010-2015, zoals dat op 22 december 2009 in werking is getreden (te downloaden van www.rijkswaterstaat.nl);
4. 'Bevoegd gezag': de hoofdingenieur-directeur Rijkswaterstaat Zeeland namens de staatssecretaris van Infrastructuur en Milieu (p.a. Rijkswaterstaat Zeeland, Postbus 5014, 4330 KA Middelburg);
5. Kaderrichtlijn Water (KRW): richtlijn 2000/60/EC van 23 oktober 2000 tot vaststelling van een kader voor communautaire maatregelen betreffende het waterbeleid;
6. 'Ongewoon voorval': een voorval waardoor nadelige gevolgen voor het oppervlaktewaterlichaam zijn ontstaan of dreigen te ontstaan;
7. 'Vergunninghouder': diegene die krachtens deze vergunning handelingen verricht zoals deze in de Waterwet zijn opgenomen en in staat is naleving van het gestelde in deze vergunning te borgen;
8. 'Verkeerspost Wemeldinge': de verkeerspost Wemeldinge van het Waterdistrict Zeeuwse Delta, Kanaalweg 94, 4401 PE Yerseke, telefoonnummer 0113-622110;
9. 'Waterbeheerder': de minister van Infrastructuur en Milieu, per adres de hoofdingenieur-directeur van Rijkswaterstaat Zeeland;
10. 'Werken': bestaande uit:
 - a. Het ophogen met circa 1.200 m³ zand van het strand ten noorden van de Bergsediepsuis (traject Oesterdam Noord, tussen dijkpaal 1080 en dijkpaal 1084) gemeente Tholen;
11. 'Werkzaamheden': het maken, aanleggen, houden, onderhouden en opruimen van het op grond van de vergunning (te verwijderen en te behouden) werken.



Bijlage 2, Documenten en tekeningen

Datum
13 december 2011

Behorende bij de vergunning van de staatssecretaris van Infrastructuur en Milieu van heden, nr 028.0957.A.wtw4659.

Nummer
028.0957.A.wtw4659

- Begeleidende mail 'Verzoek verlenging vergunning, Roy van de Voort (DZL), 27 oktober 2011;
- Brief 'Verzoek verlenging vergunning Waterwet Wtw 1769', Rijkswaterstaat Zeeland Projectbureau Zeeweringen, kenmerk PZDB-B-11307, 27 oktober 2011;
- Mailwisseling in het kader van werkzaamheden Oesterdam (tussen de heren R. van de Voort en P. Begthel, 19 en 27 oktober 2011);
- Tekening 'Project Zeeweringen, Oesterdam Noord, Strand', bestek 31031957, TLN00K 00269 Domeinen, 'Zand op strand suppleren via water of land circa 1200 m³', 3 november 2011.

WTW 4659

DZL

4 bijl

Leeuwen, Sander (DLB)

Van: Begthel, Peter (DZL)
Verzonden: Thursday, October 27, 2011 1:16 PM
Aan: Omgevingsloket Online (WD)
Onderwerp: FW: Verzoek verlenging vergunning

Bijlagen: Formulier-Wijziging-WTW1769.pdf; Verzoek verlengen Wtw 1769.pdf; Oesterdam, zand storten, slecht nieuws (Intake11092); RE: werkzaamheden Oesterdam

Beste collega's,

Deze aanvraag graag invoeren in WAVE.
B.v.d.



Formulier-Wijziging-
WTW1769.pd...

Met vriendelijke groet,

Peter Begthel
Mdw. Vergunningen/Beheerszaken

.....
Waterdistrict Zeeuwse Delta
Rijkswaterstaat Zeeland
Evertsenstraat 98 | 4461 XS Goes | Kamer 1.52
Postbus 5014 | 4330 KA Middelburg

.....
T 0113 247 850
F 0113 211 940
M 0621 28 21 54
peter.beathel@rws.nl
www.rijkswaterstaat.nl

.....
Water. Wegen. Werken. Rijkswaterstaat.
.....

Van: Voort, Roy van de (DZL)
Verzonden: donderdag 27 oktober 2011 11:59
Aan: Begthel, Peter (DZL)
CC: Moeliker, Christian (DZL); Wijkhuizen, Gert Jan (DZL); Vereeke, Simon (DZL)
Onderwerp: Verzoek verlenging vergunning

Beste Peter,

Bij deze de brief als vandaag wordt verzonden.

Alle overige standjes waren al voor 1-10 uitgevoerd. Het gaat dus enkel om de Bergse Diepsluis, we vragen verlenging aan voor de reguliere vergunning (dus niet voor de afwijkende locatie).

Groet,
Roy



Verzoek verlengen Oesterdam, zand RE:
Wtw 1769.pdf... storten, slech... zaamheden Oester



Rijkswaterstaat
Ministerie van Infrastructuur en Milieu

> Retouradres: p/a Postadres: Postbus 1000 4330 ZW Middelburg

Service Center Vergunningen Rijkswaterstaat
Postbus 4142
6202 PA Maastricht

Rijkswaterstaat Zeeland
Projectbureau Zeeweringen

p/a Waterschap
Scheldestromen
Kanaalweg 1
Middelburg
p/a Postadres: Postbus 1000
4330 ZW Middelburg
T 088 246 13 70
F 088 246 19 94
www.zeeweringen.nl

Contactpersoon
ing. R.H.M. van de Voort

T 13 59 / (06) 218 41 099
roy.vande.voort@rws.nl

Datum 27 oktober 2011
Onderwerp Verzoek verlenging vergunning Waterwet Wtw 1769

Ons kenmerk:
PZDB-B-11307

Uw kenmerk:
Wtw 1769

Bijlage(n):
-

Geachte heer, mevrouw,

Naar aanleiding van de vergunning in het kader van de Waterwet met kenmerk **Wtw 1769** het volgende.

Het projectbureau Zeeweringen heeft op één na de strandjes conform de vergunning in de Oosterschelde allen opgehoogd gedurende haar werkzaamheden. Het gaat om het strand bij de Bergse Diepsluis (Oesterdam) in de gemeente Tholen. Door de realisatie van zwemtrappen is het niet gelukt het zand aan te brengen vóór 1 oktober 2011.

Mijn verzoek aan u is of het mogelijk is de vergunning te verlengen tot 1 mei 2012 zodat het zand in de onderhoudsperiode van het contract Oesterdam Noord door de opdrachtnemer kan worden aangebracht op dit strand.

Excuses voor de overlast. Ik zie uw reactie met belangstelling tegemoet. Een kopie van deze brief is aan de heer P. Begthel van het District Zeeuwse Delta van Rijkswaterstaat Zeeland gezonden.

Met vriendelijke groet,

DE STAATSSECRETARIS VAN INFRASTRUCTUUR EN MILIEU,
Namens deze,
DE PROJECTMANAGER VAN PROJECTBUREAU ZEEWERINGEN,

ir. L.J.J. Kortsmits

Leeuwen, Sander (DLB)

Van: Voort, Roy van de (DZL)
Verzonden: Wednesday, October 19, 2011 4:41 PM
Aan: Begthel, Peter (DZL)
Onderwerp: RE: werkzaamheden Oesterdam
Beste Peter,

Aanvang half november en dan maximaal 1 werkweek.

In de voorwaarden staat aanvoer per as, is het mogelijk om bij de Bergse Diepsluis de aanvoer per schip te laten uitvoeren? Dan wordt het bij springtij aangevoerd en daarna verspreid over het strand.

Groet,
Roy

Van: Begthel, Peter (DZL)
Verzonden: woensdag 19 oktober 2011 16:26
Aan: Voort, Roy van de (DZL)
Onderwerp: RE: werkzaamheden Oesterdam

En nog vergeten te vragen:
- hoe lang duren de werkzaamheden ongeveer
- wanneer willen jullie met de uitvoering beginnen en wat is de uiterste datum?

Gr. Peter

Van: Voort, Roy van de (DZL)
Verzonden: woensdag 19 oktober 2011 16:25
Aan: Begthel, Peter (DZL)
Onderwerp: RE: werkzaamheden Oesterdam

Beste Peter,

De locatie is inderdaad zoals je schrijft.

Het totaal is 1.200 m3, dit betekent een maximale verhoging van 30 cm.

Groet,
Roy

Van: Begthel, Peter (DZL)
Verzonden: woensdag 19 oktober 2011 16:21
Aan: Voort, Roy van de (DZL)
Onderwerp: RE: werkzaamheden Oesterdam

Hoi Roy,

Ik vind het een goed idee, maar gezien de eerdere ervaringen moet ik er eerst goed naar kijken.

Met het reguliere strandje wordt het strand bij het grasveld ten noorden van Bergsediepsluis bedoeld neem ik aan?

Hoeveel m3 totaal en hoogte op te brengen zand per vierkante meter?

Met vriendelijke groet,

Peter Begthel

Mdw. Vergunningen/Beheerszaken

.....
Waterdistrict Zeeuwse Delta

Rijkswaterstaat Zeeland

Evertsenstraat 98 | 4461 XS Goes | Kamer 1.52

Postbus 5014 | 4330 KA Middelburg

.....
T 0113 247 850

F 0113 211 940

M 0621 28 21 54

peter.begthel@rws.nl

www.rijkswaterstaat.nl

.....
Water. Wegen. Werken. Rijkswaterstaat.

.....
Van: Voort, Roy van de (DZL)

Verzonden: woensdag 19 oktober 2011 15:41

Aan: Begthel, Peter (DZL)

CC: McGovern-Sanderse, Anneke (DZL); Hintzen, Marcel (DZL)

Onderwerp: FW: werkzaamheden Oesterdam

Beste Peter,

Vorig jaar hebben we een Waterwetvergunning aangevraagd voor het ophogen van diverse strandjes naast de Oosterschelde. Eén daarvan ligt ten zuiden van de Bergse Diepsluis. Reden om dit op te hogen was de verwachting dat we door de dijkwerkzaamheden dit strandje behoorlijk zouden "beschadigen". Dit blijkt achteraf niet het geval.

De gemeente Tholen (de heer Vos, zie onderstaande correspondentie) heeft verzocht dit zand nu aan te brengen op het reguliere strand. Voor ons uitvoeringstechnisch geen probleem, maar wel in het kader van de verleende vergunning. Voordeel van het reguliere strand is dat het ten goede komt aan de recreatie en dat het verder weg ligt van de vis- en oesterpercelen en van de weervisserij.

Mijn vraag is of het "eenvoudig" te wisselen is qua locatie om aan de wens van de gemeente tegemoet te kunnen komen?

Als dit niet het geval is dan brengen we het zand conform verleende vergunning aan ten zuiden van de Bergse Diepsluis.

Alvast bedankt voor je reactie.

Met vriendelijke groet,

Roy van de Voort

.....
Van: Moeliker, Christian (DZL)

Verzonden: woensdag 19 oktober 2011 13:41

Aan: Hoed, Ronald den (DZL)

CC: McGovern-Sanderse, Anneke (DZL); Voort, Roy van de (DZL)

10/28/2011

Onderwerp: FW: werkzaamheden Oesterdam

Ronald,

Onderstaande e-mail kreeg ik van Gerrit Vos.

Weet jij waar die 1200 m3 zand vandaan komt?

Als e.e.a vergunnings technisch geen probleem is, wat ik me afvraag, heb ik geen bezwaar tegen onderstaand verzoek, maar dan wil ik wel graag weten hoe e.e.a tol stand is gekomen?

Ik hoor het wel,

Gr.

Christian

Van: Vos, G. [mailto:vos.g@tholen.nl]

Verzonden: woensdag 19 oktober 2011 13:09

Aan: Moeliker, Christian (DZL)

Onderwerp: RE: werkzaamheden Oesterdam

Christian,

Toch nog even een mail met een vraag. Ik begreep een tijdje terug van jou dat er aan de zuidkant van de sluis in de hoek nog 1.200 m3 zand wordt aangebracht. Dit was voor mij nieuw. Over het aanbrengen van zand hebben wij in het vooroverleg nooit gesproken. Ik ben natuurlijk heel blij met de acties vanuit jullie t.b.v. de recreatie, maar had dat zand liever aan de noordkant gehad. Daar wordt namelijk veel meer gerecreëerd/gezwommen en dat is eigenlijk het strand. Aan de zuidkant zitten met name Vietnamezen die daar barbequen en zwemmers zie je daar niet veel. Is het niet mogelijk dat zand van de zuidkant toch aan de noordkant langs de glooiing aan te brengen?

Groeten, Gerrit

Van: Moeliker, Christian (DZL) [mailto:christian.moeliker@rws.nl]

Verzonden: woensdag 19 oktober 2011 9:23

Aan: Vos, G.

Onderwerp: RE: werkzaamheden Oesterdam

Gerrit,

Ik hoor er wel even van.

Het is fijn dat het zo kan, maar eigenlijk ook niet meer als normaal naar mijn idee.

Gr.

Christian

Van: Vos, G. [mailto:vos.g@tholen.nl]

Verzonden: woensdag 19 oktober 2011 9:15

Aan: Moeliker, Christian (DZL)

Onderwerp: RE: werkzaamheden Oesterdam

Christian,

Ik heb de indruk dat het allemaal netjes opgelost wordt, maar ga vandaag nog wel even kijken. Heb van de week Markus nog gesproken en met hem nog wat afspraken gemaakt (o.a. opruimen van nog wat losse keien onderaan de trap). Heb gezien dat ze een "inritje" maken naar het grasveld en dat is in overleg met mij gegaan. Volgens mij loopt het goed, maar ik ga er nog wel even naar toe. In ieder geval ben ik zeer tevreden over onze betrokkenheid bij het geheel. Fijn dat dit zo kan.

10/28/2011

Je hoort van me.

Groeten, Gerrit

Van: Moeliker, Christian (DZL) [mailto:christian.moeliker@rws.nl]

Verzonden: woensdag 19 oktober 2011 9:09

Aan: Vos, G.

Onderwerp: werkzaamheden Oesterdam

Goedemorgen Gerrit,

Heb even een vraagje:

De werkzaamheden bij de Oesterdam lopen op zijn einde.

Ben jij tevreden of zijn er nog zaken waarvan je zegt, dit is niet helemaal zoals ik wens.

Dan kunnen we dat eventueel nog meenemen.

Ik hoor er wel even van,

Gr.

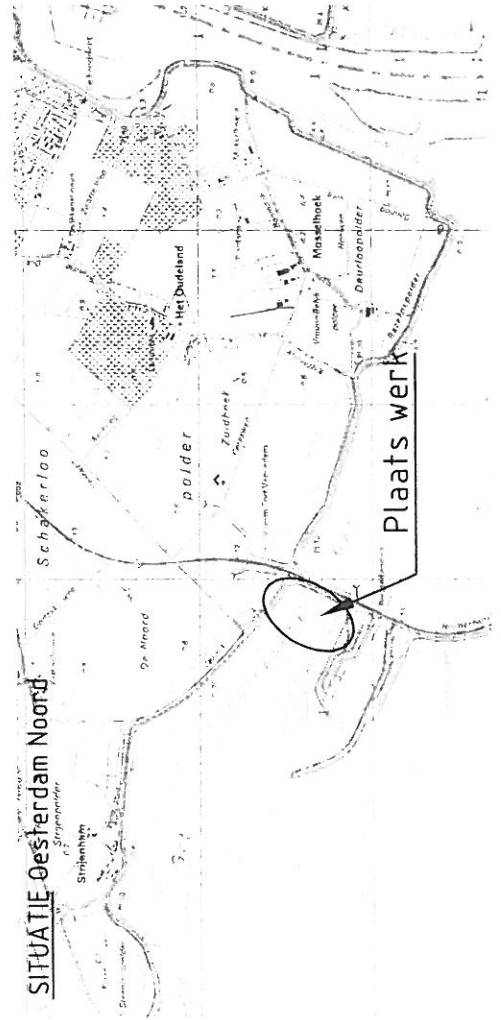

Christian


Disclaimer E-mail Gemeente Tholen:

De informatie in deze e-mail is vertrouwelijk en uitsluitend bestemd voor de geadresseerde. Indien de lezer van deze mededeling niet de geadresseerde is, wordt u er hierbij op gewezen, dat u geen recht hebt kennis te nemen van de rest van deze e-mail, het te kopiëren of te verstrekken aan andere personen dan de geadresseerde. Indien u deze e-mail abusievelijk hebt ontvangen, verzoeken wij u de afzender op de hoogte te brengen en het bericht te vernietigen. De gemeente Tholen is niet verantwoordelijk en wijst iedere aansprakelijkheid af voor en/of in verband met alle gevolgen en/of schade van een juiste en volledige verzending en ontvangst van de inhoud en van deze e-mail.

Disclaimer E-mail Gemeente Tholen:

De informatie in deze e-mail is vertrouwelijk en uitsluitend bestemd voor de geadresseerde. Indien de lezer van deze mededeling niet de geadresseerde is, wordt u er hierbij op gewezen, dat u geen recht hebt kennis te nemen van de rest van deze e-mail, het te kopiëren of te verstrekken aan andere personen dan de geadresseerde. Indien u deze e-mail abusievelijk hebt ontvangen, verzoeken wij u de afzender op de hoogte te brengen en het bericht te vernietigen. De gemeente Tholen is niet verantwoordelijk en wijst iedere aansprakelijkheid af voor en/of in verband met alle gevolgen en/of schade van een juiste en volledige verzending en ontvangst van de inhoud en van deze e-mail.



		afdeling WVI	
Project Zeeweringen Oesterdam Noord Strand		bestek 31031957	
geteeld	J. van der Jagt	dd	03-11-2011
gecontroleerd	S. Vermunt	dd	03-11-2011
accorde	S. Vereeke	dd	03-11-2011
gewaagd			
			schaal 1:7.500 in bladen, blad nr.
			A3