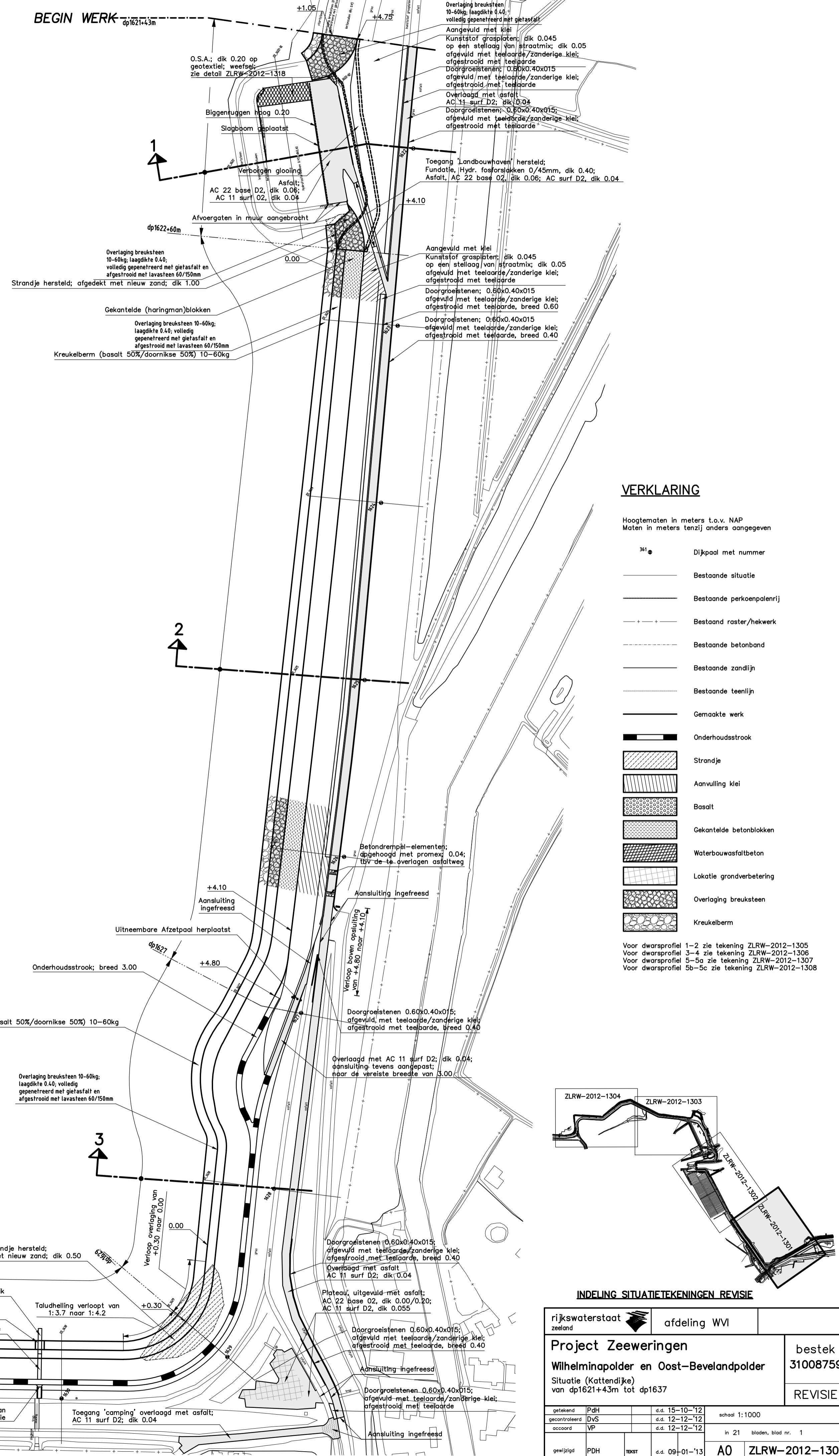


Oosterschelde

BEGIN WERK $\phi p1621+43m$

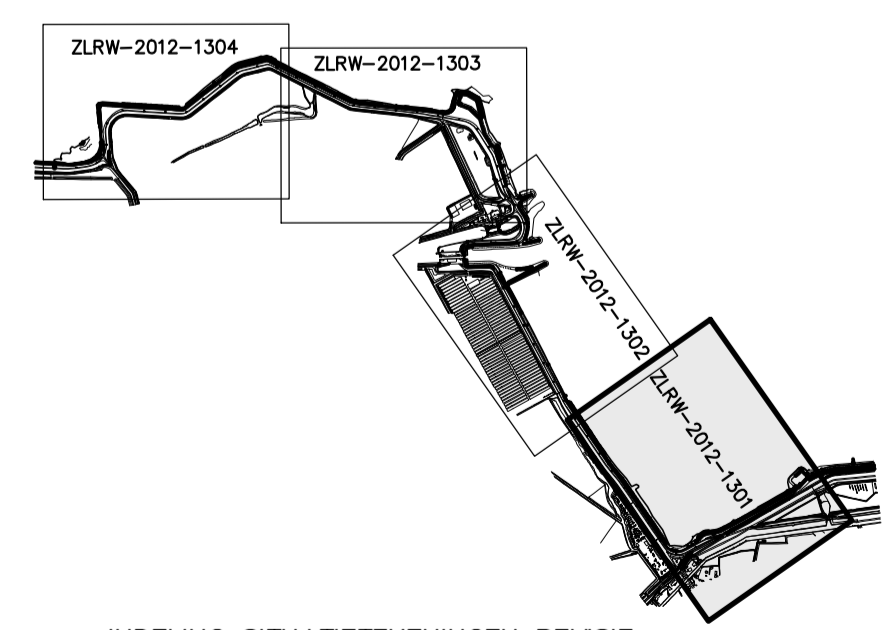


VERKLARING

Hoogtematen in meters t.o.v. NAP
Maten in meters tenzij anders aangegeven

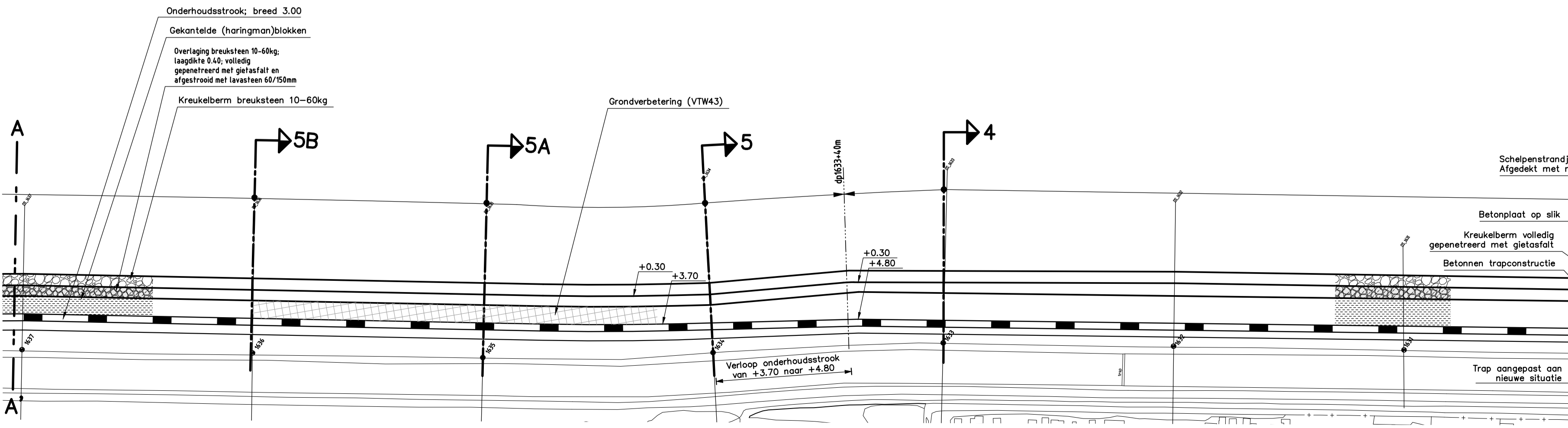
- Dijkpaal met nummer
- Bestaande situatie
- Bestaande perkoenpoterij
- Bestaand raster/tekwerk
- Bestaande betonband
- Bestaande zandlijn
- Bestaande teellijn
- Gemaakte werk
- Onderhoudsstrook
- Strandje
- Aanvulling kiel
- Basalt
- Gekantelde betonblokken
- Waterbouwsafbeton
- Lokale grondverbetering
- Overlaging breuksteen
- Kreukelberm

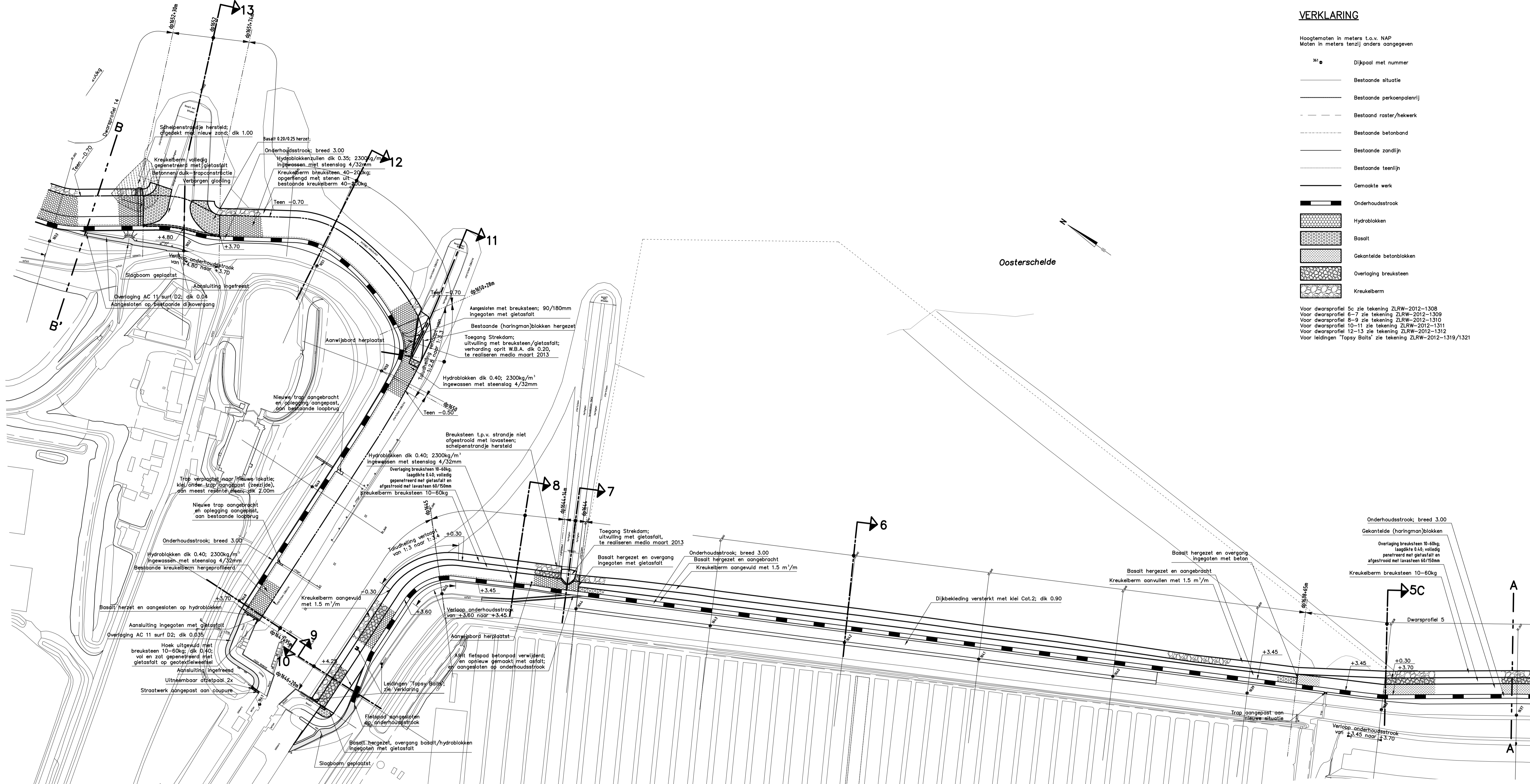
Voor dwarsprofiel 1-2 zie tekening ZLRW-2012-1305
Voor dwarsprofiel 3-4 zie tekening ZLRW-2012-1306
Voor dwarsprofiel 5-5a zie tekening ZLRW-2012-1307
Voor dwarsprofiel 5b-5c zie tekening ZLRW-2012-1308



INDELING SITUATIEKENINGEN REVISIE

rijkswaterstaat zeeland	afdeling WVI	bestek 31008759
Project Zeewingen Wilhelminalpolder en Oost-Bevelandpolder Situatie (Kattendijke) van $\phi p1621+43m$ tot $\phi p1637$		REVISIE
getekend PDH	d.d. 15-10-'12	schaal 1:1000
gecontroleerd DVS	d.d. 12-12-'12	
accordeerd VP	d.d. 12-12-'12	
gewijzigd PDH	tekst d.d. 09-01-'13	In 21 bladen, blad nr. 1
		A0 ZLRW-2012-1301





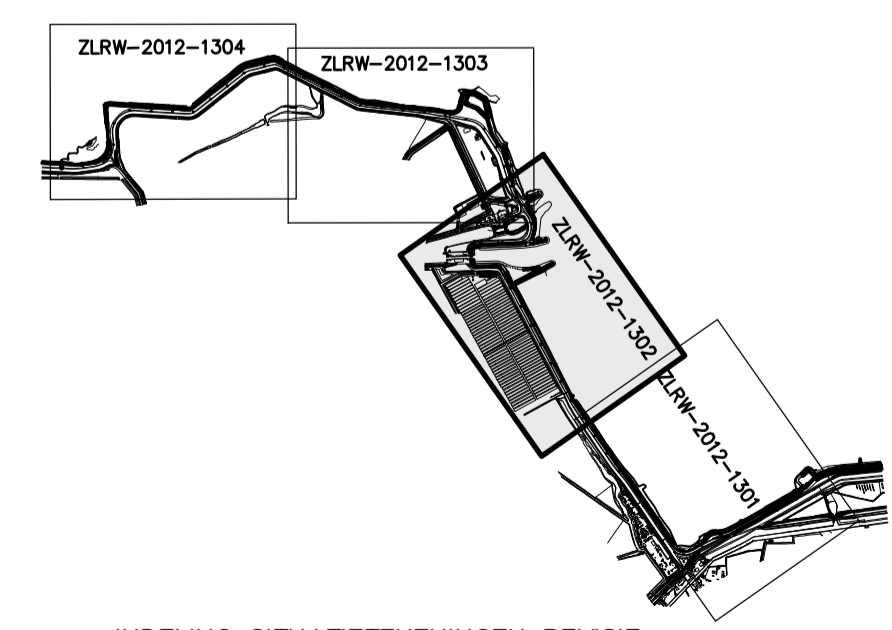
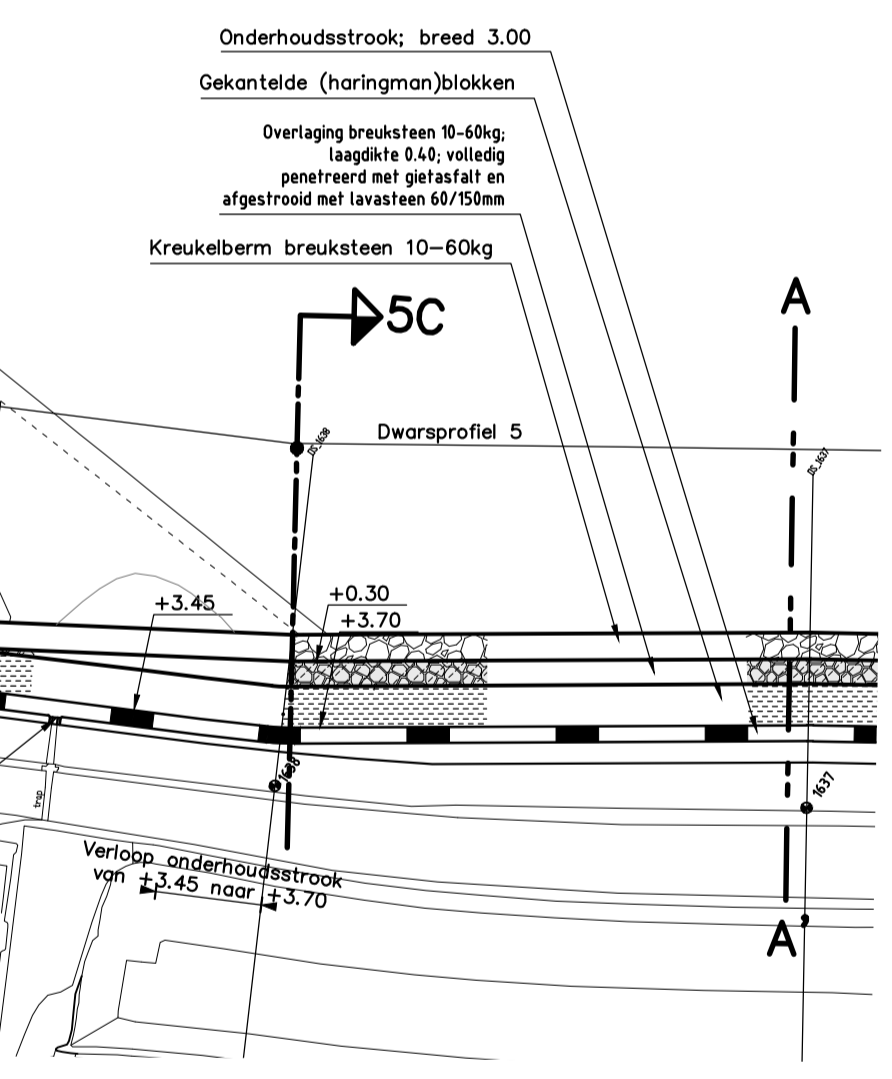
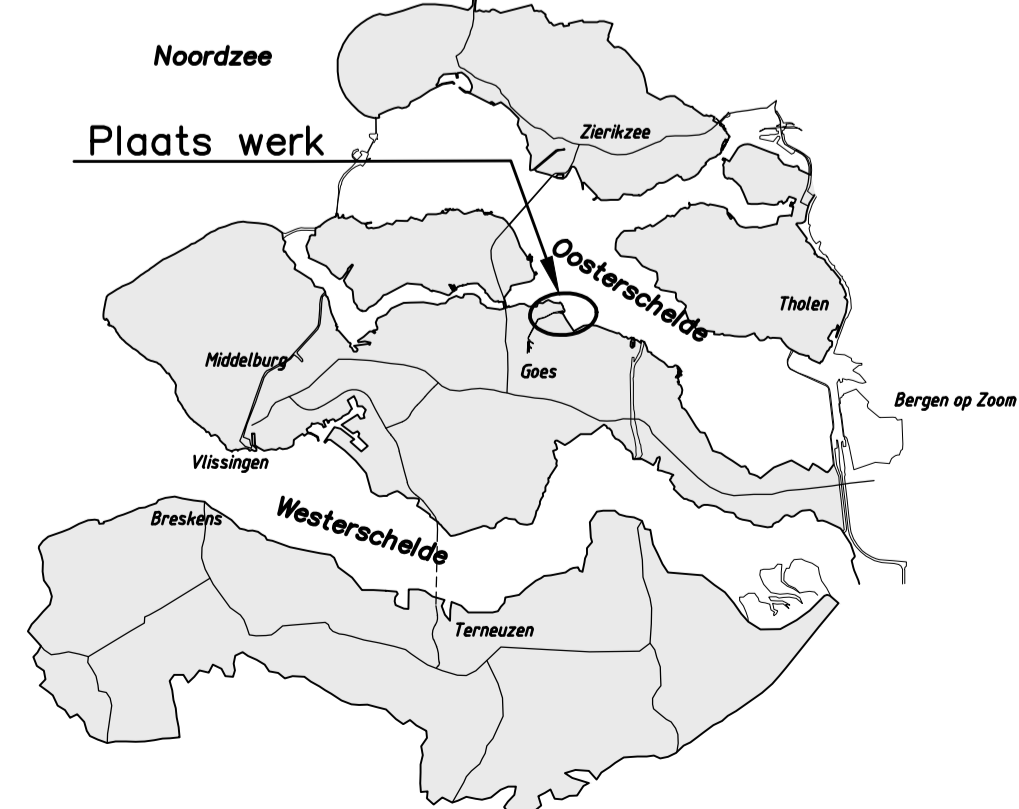
VERKLARING

Hoogtematen in meters t.o.v. NAP
Maten in meters tenzij anders aangegeven

- Dijkpaal met nummer
- Bestaande situatie
- Bestaande perkoepenrijs
- - - Bestaand raster/hekwerk
- - - Bestaande betonband
- - - Bestaande zandlijn
- - - Bestaande teenlijn
- Gemaakte werk
- Onderhoudstrook
- ▨ Hydroblöcken
- ▨ Basalt
- ▨ Gekantelde betonblokken
- ▨ Overlaging breuksteen
- ▨ Krekulberm

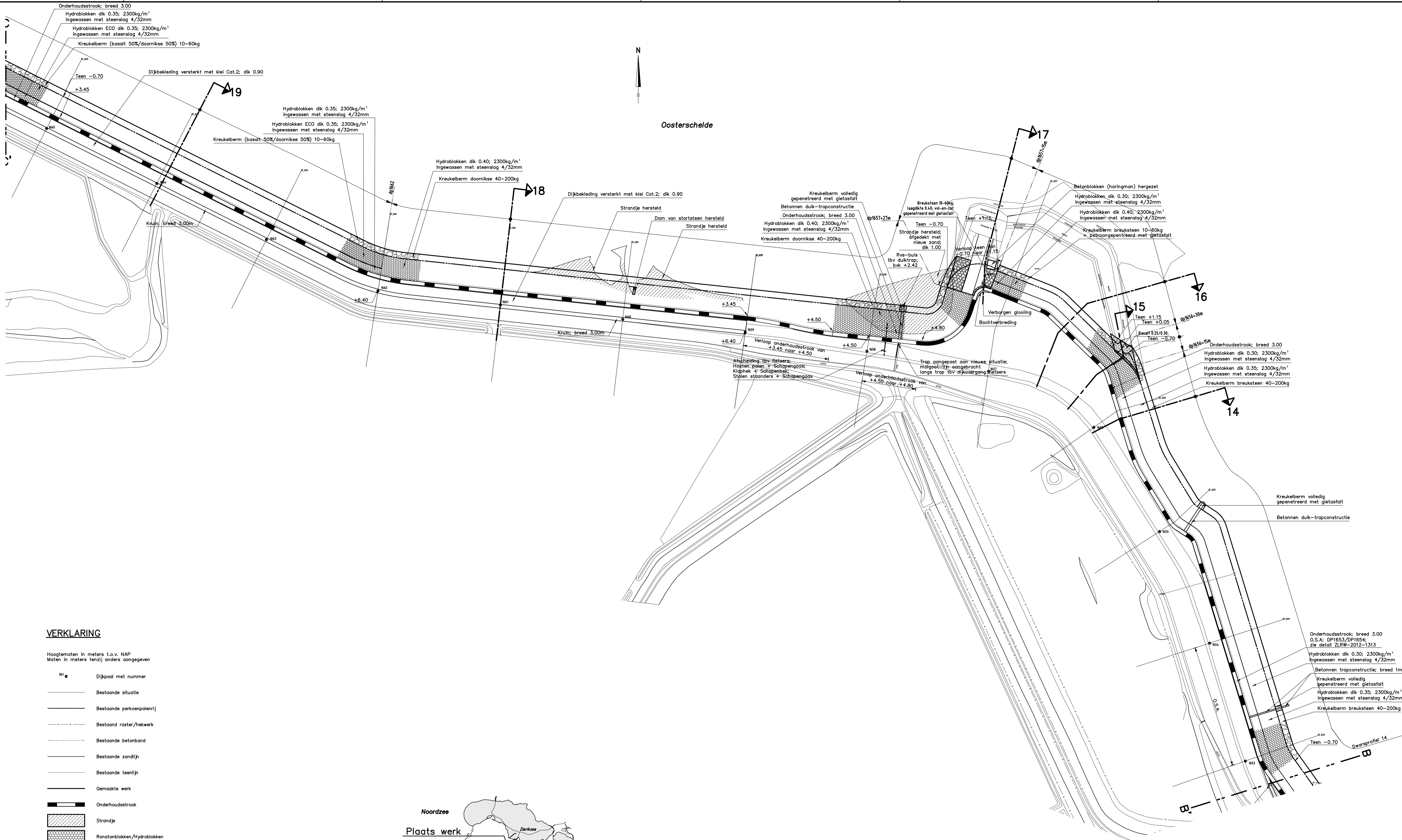
Voor dwarsprofiel 5c zie tekening ZLRW-2012-1308
 Voor dwarsprofiel 6-7 zie tekening ZLRW-2012-1309
 Voor dwarsprofiel 8-9 zie tekening ZLRW-2012-1310
 Voor dwarsprofiel 10-11 zie tekening ZLRW-2012-1311
 Voor dwarsprofiel 12-13 zie tekening ZLRW-2012-1312
 Voor leidingen 'Topsy Balts' zie tekening ZLRW-2012-1319/1321

Oosterschelde



INDELING SITUATIE TEKENINGEN REVISIE

rijkswaterstaat zeeland	afdeling WVI	bestek 31008759
Project Zeeweringen		REVISIE
Wilhelminapolder en Oost-Bevelandpolder		
Situatie (Wilhelminapolder) van dp1637 tot dp1653		
getekend PDH	d.d. 15-10-12	schaal 1:1000
gecontroleerd DVS	d.d. 12-12-12	
accordeerd VP	d.d. 12-12-12	in 21 bladen, blad nr. 2
getijdsd PDH	toest. d.d. 09-01-13	AO ZLRW-2012-1302



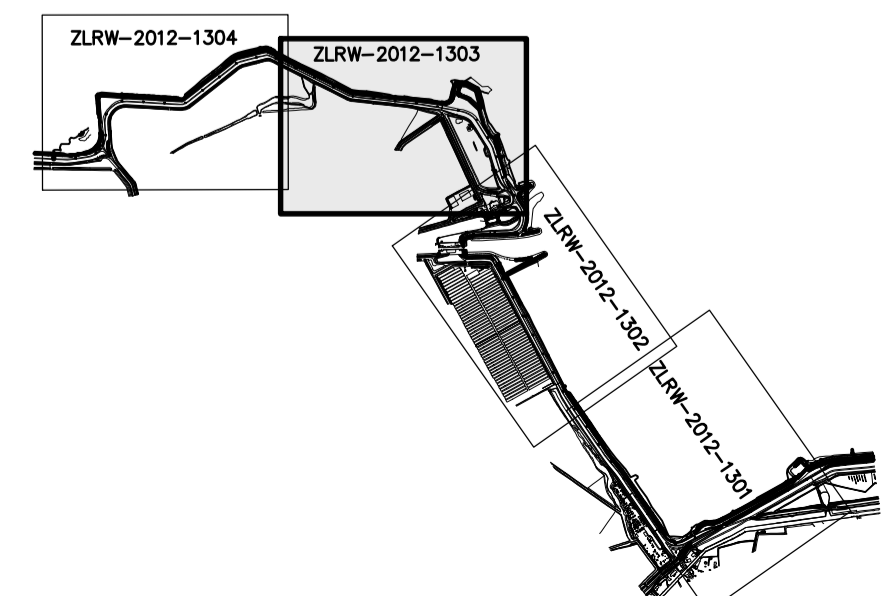
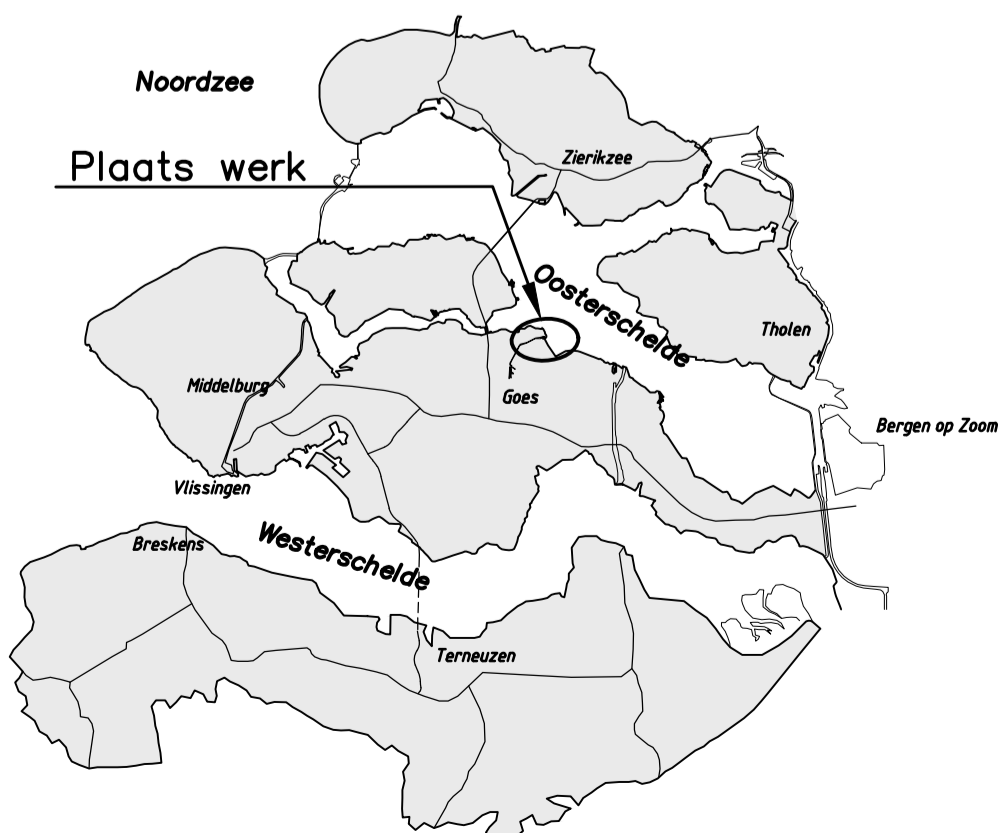
Oosterschelde

VERKLARING

Hoogtematen in meters t.o.v. NAP
Maten in meters tenzij anders aangegeven

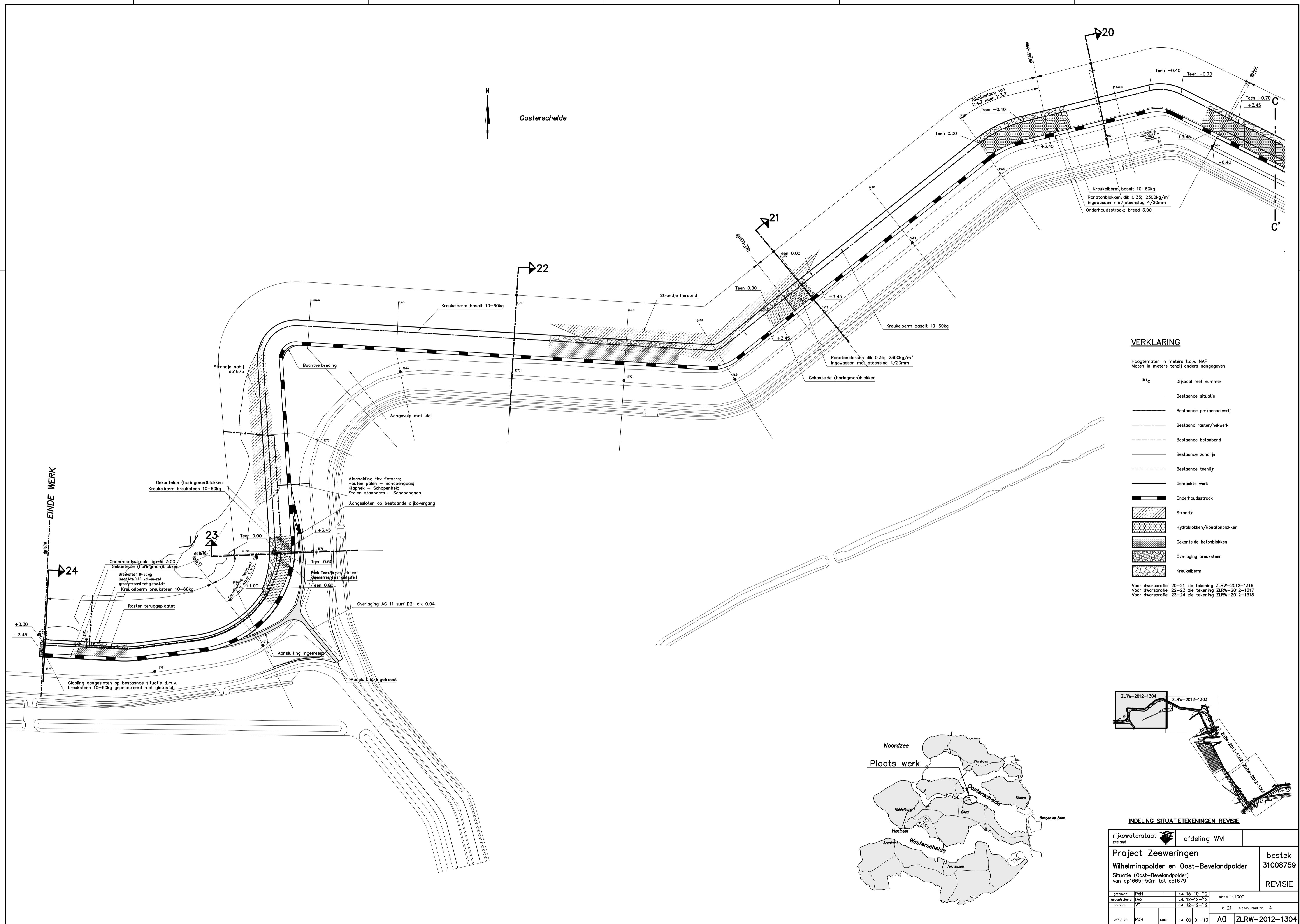
- 36 a Dijkpaal met nummer
- Bestaande situatie
- Bestaande perkoempalenrij
- - - Bestaand raster/hekwerk
- Bestaande betonband
- Bestaande zandlijn
- Bestaande teenlijn
- Gemaakte werk
- Onderhoudstrook
- ▨ Strandje
- ▨ Ronanblokken/Hydroblokken
- ▨ Basalt
- ▨ ECO-Hydroblokken
- ▨ Overlaging breuksteen
- ▨ Kreukelberm

Voor dwarsprofiel 14-15 zie tekening ZLRW-2012-1313
Voor dwarsprofiel 16-17 zie tekening ZLRW-2012-1314
Voor dwarsprofiel 18-19 zie tekening ZLRW-2012-1315



INDELING SITUATIEKENINGEN REVISIE

rijkswaterstaat zeeland		afdeling WVI	
Project Zeeweringen			bestek 31008759
Wilhelminapolder en Oost-Bevelandpolder			REVISIE
Situatie (Oost-Bevelandpolder) van dp1653 tot dp1665+50m			
getekend	PDH	d.d. 15-10-12	schaal 1:1000
gecontroleerd	DVS	d.d. 12-12-12	
accorde	VP	d.d. 12-12-12	in 21 bladen, blad nr. 3
getwijfeld	PDH	tdat d.d. 09-01-13	A0 ZLRW-2012-1303

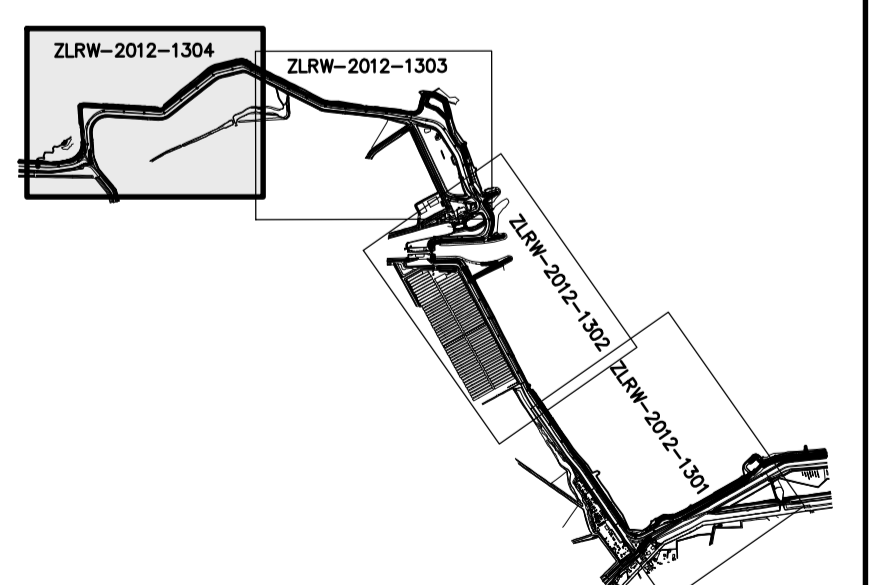
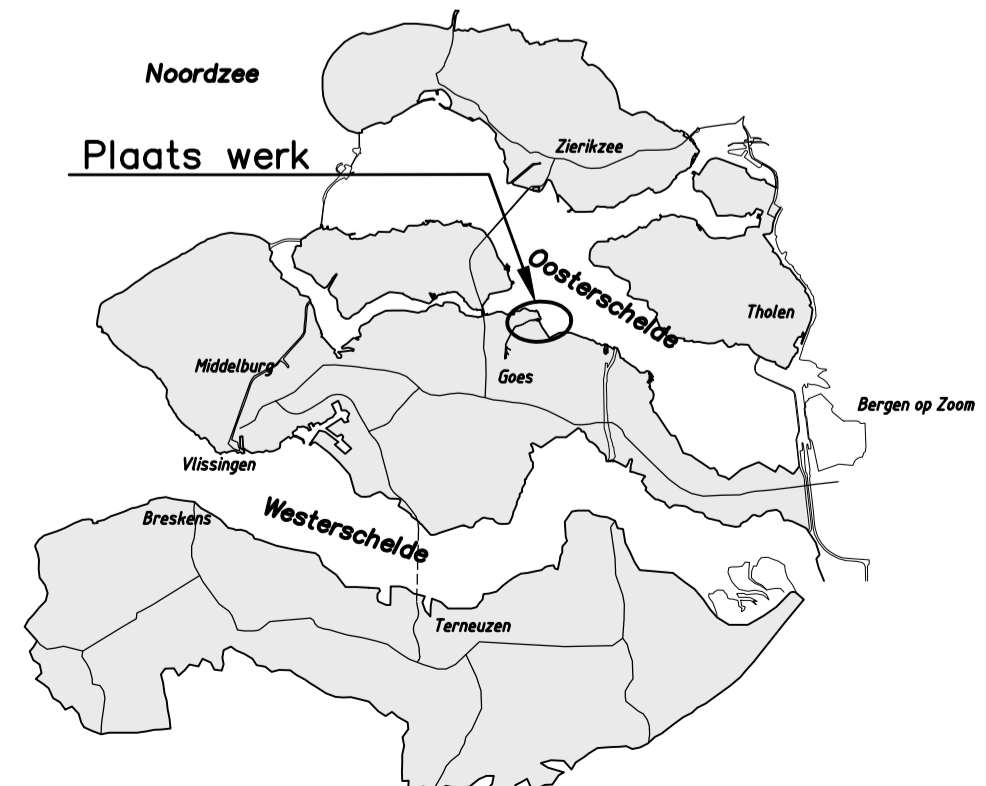


N
Oosterschelde

VERKLARING


- Hoogtenoten in meters t.o.v. NAP
Meten in meters tenzij anders aangegeven
- 31 ● Dijkpaal met nummer
 - Bestaande situatie
 - - - Bestaande perkoenpolenrij
 - · - · - Bestaand raster/hekwerk
 - · - · - Bestaande betonband
 - · - · - Bestaande zandlijn
 - · - · - Bestaande teenlijn
 - Gemaakte werk
 - Onderhoudstrook
 - ▨ Strandje
 - ▨ Hydroblokken/Ronatonblokken
 - ▨ Gekantelde betonblokken
 - ▨ Overlaging breuksteen
 - ▨ Kreukeiberm
- Voor dwarsprofiel 20-21 zie tekening ZLRW-2012-1316
Voor dwarsprofiel 22-23 zie tekening ZLRW-2012-1317
Voor dwarsprofiel 23-24 zie tekening ZLRW-2012-1318

EINDE WERK



INDELING SITUATIE TEKENINGEN REVISIE

rijkswaterstaat zeeland		afdeling WVI		bestek 31008759	
Project Zeeweringen Wilhelminapolder en Oost-Bevelandpolder				REVISIE	
Situatie (Oost-Bevelandpolder) van dp1665+50m tot dp1679					
getekend	PDH	s.d. 15-10-12	schaal 1:1000		
gecontroleerd	DvS	s.d. 12-12-12			
occord	VP	s.d. 12-12-12	in 21 bladen, blad nr. 4		
gewijzigd	PDH	met s.d. 09-01-13	A0 ZLRW-2012-1304		




DWARSPROFIEL 1 (REVISIE) Van dp1621+43m tot dp1622+60m
SCHAAL 1:100

VERKLARING
Hoogtematen in meters t.o.v. NAP
Maten in meters tenzij anders aangegeven

- Bestaand profiel
- Gemaakte werk
- [Hatched pattern] Klei (bestaand)
- [Grid pattern] Mijnssteen (bestaand)
- [Vertical lines pattern] Gekantelede haringmanblokken (nieuw)
- [Dotted pattern] Zand (bestaand)
- [Cross-hatched pattern] Klei Cat.2 (nieuw)
- [Diagonal lines pattern] Overlaging gepenetreerde breuksteen (nieuw)
- [Stippled pattern] Hydr. fosforslakken 0/45mm (nieuw)
- [Horizontal lines pattern] Fundatie, Puingranulaat (nieuw)
- [Circular pattern] Krukelberm (nieuw)
- [Diagonal lines pattern] Grond ontgraven
- [Diagonal lines pattern] Grond aangevuld


Voor situatie zie tekening ZLRW-2012-1301
Voor detail zie tekening ZLRW-2012-1318



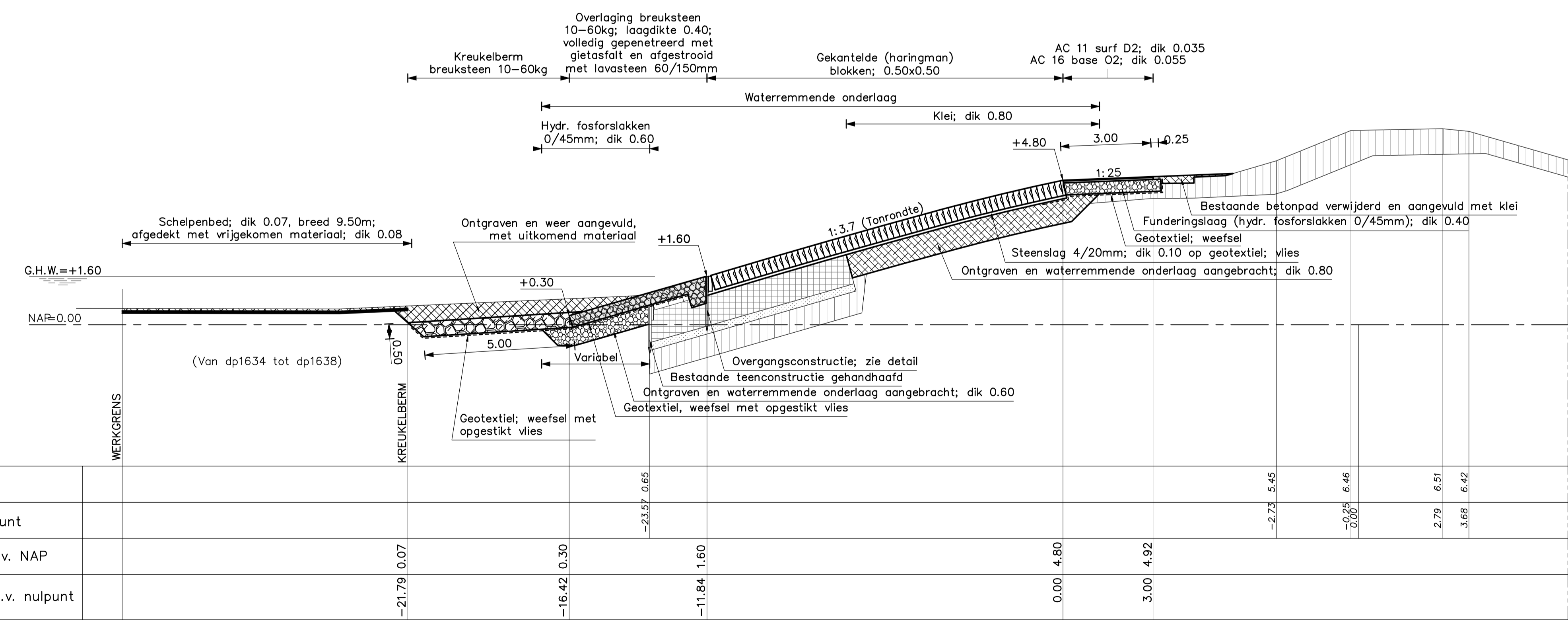
DWARSPROFIEL 2 (REVISIE) Van dp1622+60m tot dp1627
SCHAAL 1:100

rijkswaterstaat zeeland		afdeling WVI	
Project Zeeweringen Wilhelminapolder en Oost-Bevelandpolder DWARSPROFIEL 1 en 2			bestek 31008759 REVISIE
getekend	PdH	d.d. 15-10-'12	school 1:100
gecontroleerd	VP	d.d. 30-11-'12	
accorde	CA	d.d. 30-11-'12	
gewijzigd	PDH	txst	d.d. 09-01-'13
A1		ZLRW-2012-1305	

Topografische ondergrond: (c) Topografische Dienst Kadaster
Kadastrale ondergrond: (c) Kadaster, Middelburg



DWARSPROFIEL 3 (REVISIE) Van dp1627 tot dp1629
SCHAAL 1:100



DWARSPROFIEL 4 (REVISIE) Van dp1629 tot dp1633+40m
SCHAAL 1:100

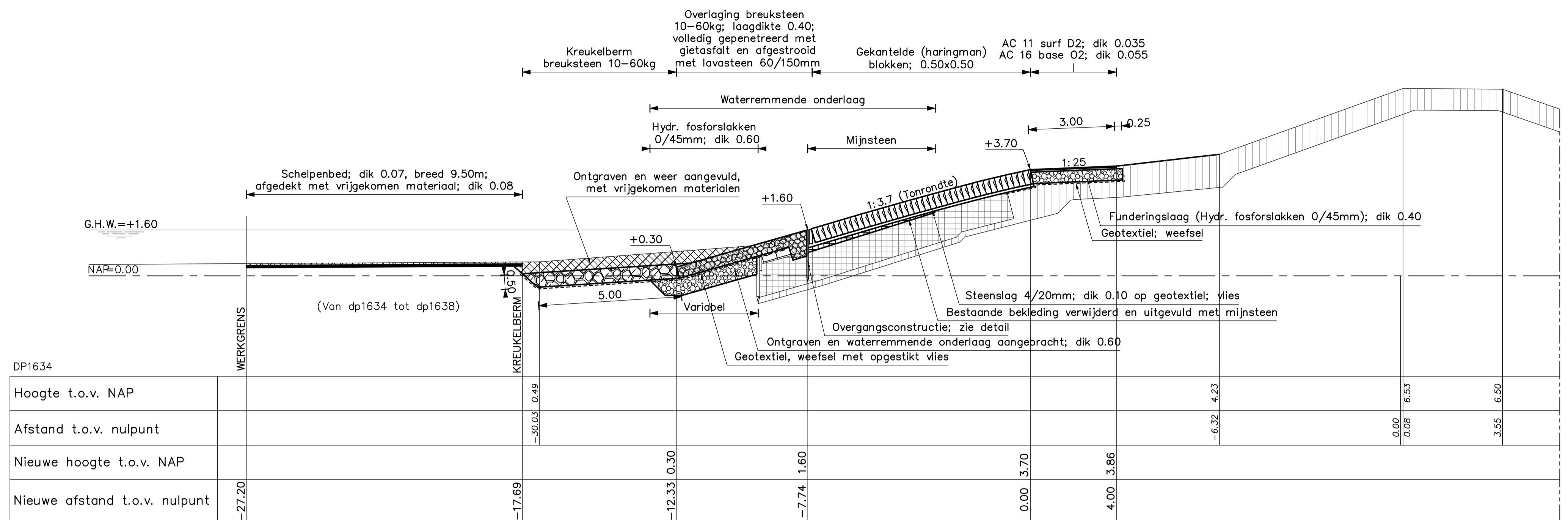
VERKLARING

Hoogtematen in meters t.o.v. NAP
Maten in meters tenzij anders aangegeven

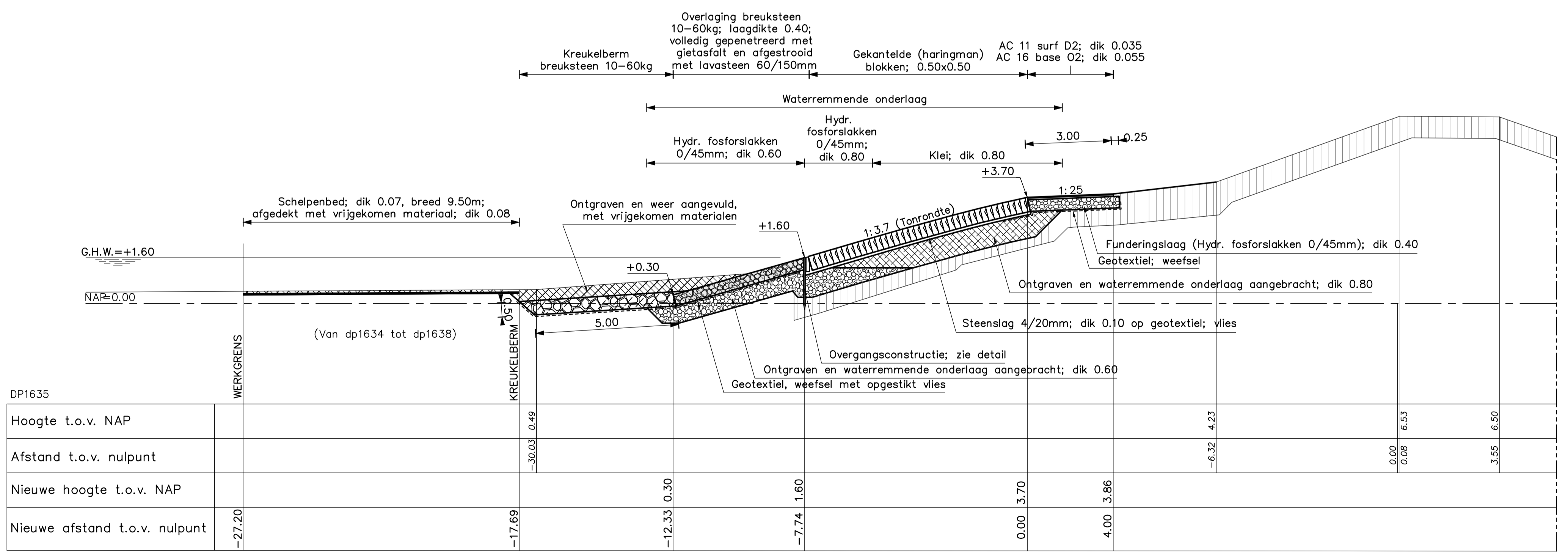
- Bestaand profiel
- Gemaakte werk
- [Symbol] Klei (bestaand)
- [Symbol] Mijsteen (bestaand)
- [Symbol] Gekantelde haringmanblokken (nieuw)
- [Symbol] Zand (bestaand)
- [Symbol] Klei Cat.2 (nieuw)
- [Symbol] Overlaging gepenetreerde breuksteen (nieuw)
- [Symbol] Hydr. fosforslakken 0/45mm (nieuw)
- [Symbol] Kreukelberm (nieuw)
- [Symbol] Grond ontgraven
- [Symbol] Grond aangevuld

Voor situatie zie tekening ZLRW-2012-1301
Voor detail zie tekening ZLRW-2012-1318

rijkswaterstaat zeeland		afdeling WVI	
Project Zeeweringen Wilhelminapolder en Oost-Bevelandpolder DWARSPROFIEL 3 en 4			bestek 31008759
			REVISIE
getekend	PdH	d.d. 15-10-'12	schaal 1:100
gecontroleerd	VP	d.d. 30-11-'12	
accoord	CA	d.d. 30-11-'12	in 21 bladen, blad nr. 6
gewijzigd	PDH	TEKST	
			A1
			ZLRW-2012-1306



DWARSPROFIEL 5 (REVISIE) Van dp1634+25m tot dp1633+40m
SCHAAL 1:100



DWARSPROFIEL 5a (REVISIE) Van dp1634+25m tot dp1635
SCHAAL 1:100

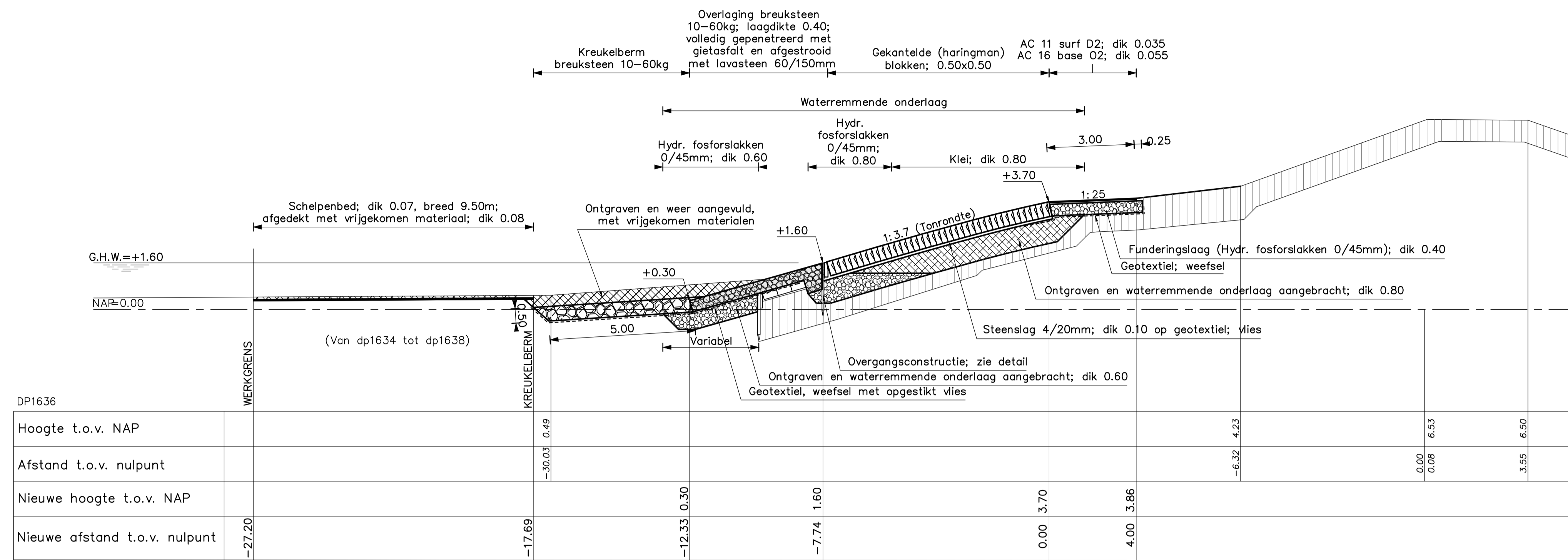
VERKLARING

Hoogtematen in meters t.o.v. NAP
Maten in meters tenzij anders aangegeven

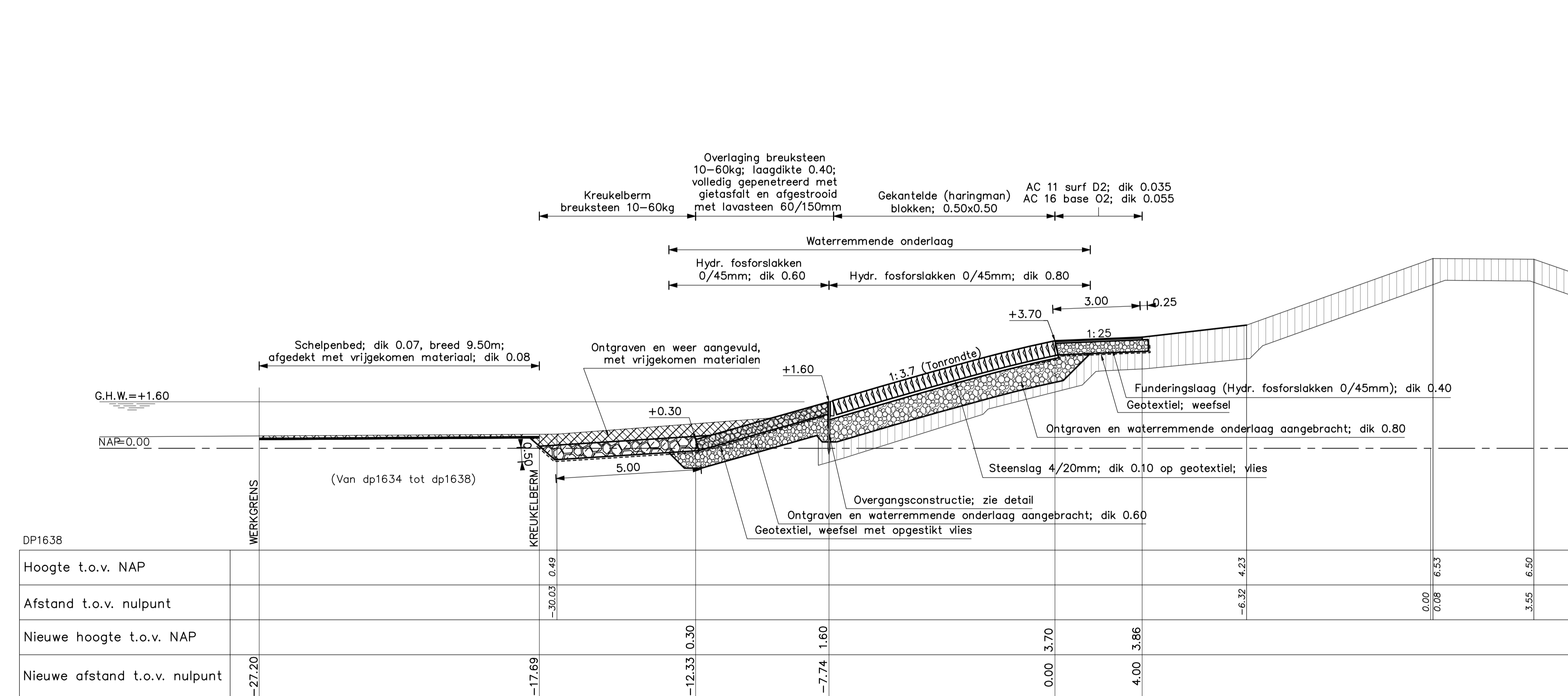
- Bestaand profiel
- Gemaakte werk
- [Symbol] Klei (bestaand)
- [Symbol] Mijnsteen (bestaand)
- [Symbol] Gekantelde haringmanblokken (nieuw)
- [Symbol] Klei Cat.2 (nieuw)
- [Symbol] Overlaging gepenetreerde breuksteen (nieuw)
- [Symbol] Hydr. fosforslakken 0/45mm (nieuw)
- [Symbol] Kreukelberm (nieuw)
- [Symbol] Grond ontgraven
- [Symbol] Grond aangevuld

Voor situatie zie tekening ZLRW-2012-1301
Voor detail zie tekening ZLRW-2012-1318

rijkswaterstaat zeeland		afdeling WVI	
Project Zeeweringen Wilhelminapolder en Oost-Bevelandpolder DWARSPROFIEL 5 en 5a			bestek 31008759
			REVISIE
getekend	PDH	d.d. 15-10-12	schaal 1:100
gecontroleerd	VP	d.d. 30-11-12	
accoord	CA	d.d. 30-11-12	in 21 bladen, blad nr. 7
gewijzigd	PDH	TEKST	
			A1 ZLRW-2012-1307



DWARSPROFIEL 5b (REVISIE) Van dp1635 tot dp1637+85m
SCHAAL 1:100



DWARSPROFIEL 5c (REVISIE) Van dp1638+65m tot dp1637+85m
SCHAAL 1:100

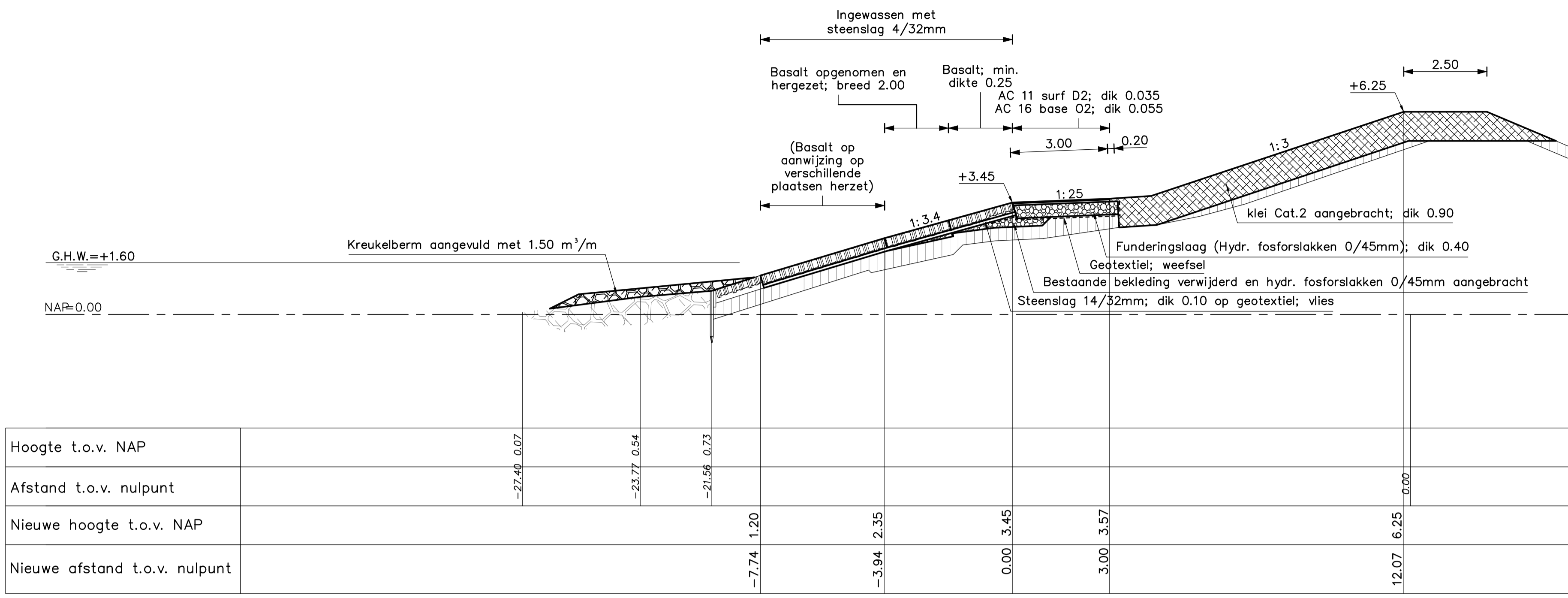
VERKLARING

Hoogtematen in meters t.o.v. NAP
Maten in meters tenzij anders aangegeven

- Bestaand profiel
- Gemaakte werk
- Klei (bestaand)
- Mijneen (bestaand)
- Gekantelde haringmanblokken (nieuw)
- Overlaging gepenetreerde breuksteen (nieuw)
- Hydr. fosforslakken 0/45mm (nieuw)
- Klei Cat.2 (nieuw)
- Kreukelberm (nieuw)
- Grond ontgraven
- Grond aangevuld

Voor situatie zie tekening ZLRW-2012-1301/1302
Voor detail zie tekening ZLRW-2012-1318

rijkswaterstaat zeeland		afdeling WVI	
Project Zeeweringen Wilhelminapolder en Oost-Bevelandpolder DWARSPROFIEL 5b en 5c			bestek 31008759
			REVISIE
getekend	PdH	d.d. 15-10-12	schaal 1:100
gecontroleerd	VP	d.d. 30-11-12	
accoord	CA	d.d. 30-11-12	in 21 bladen, blad nr. 8
gewijzigd	PDH	TEKST	
			A1 ZLRW-2012-1308



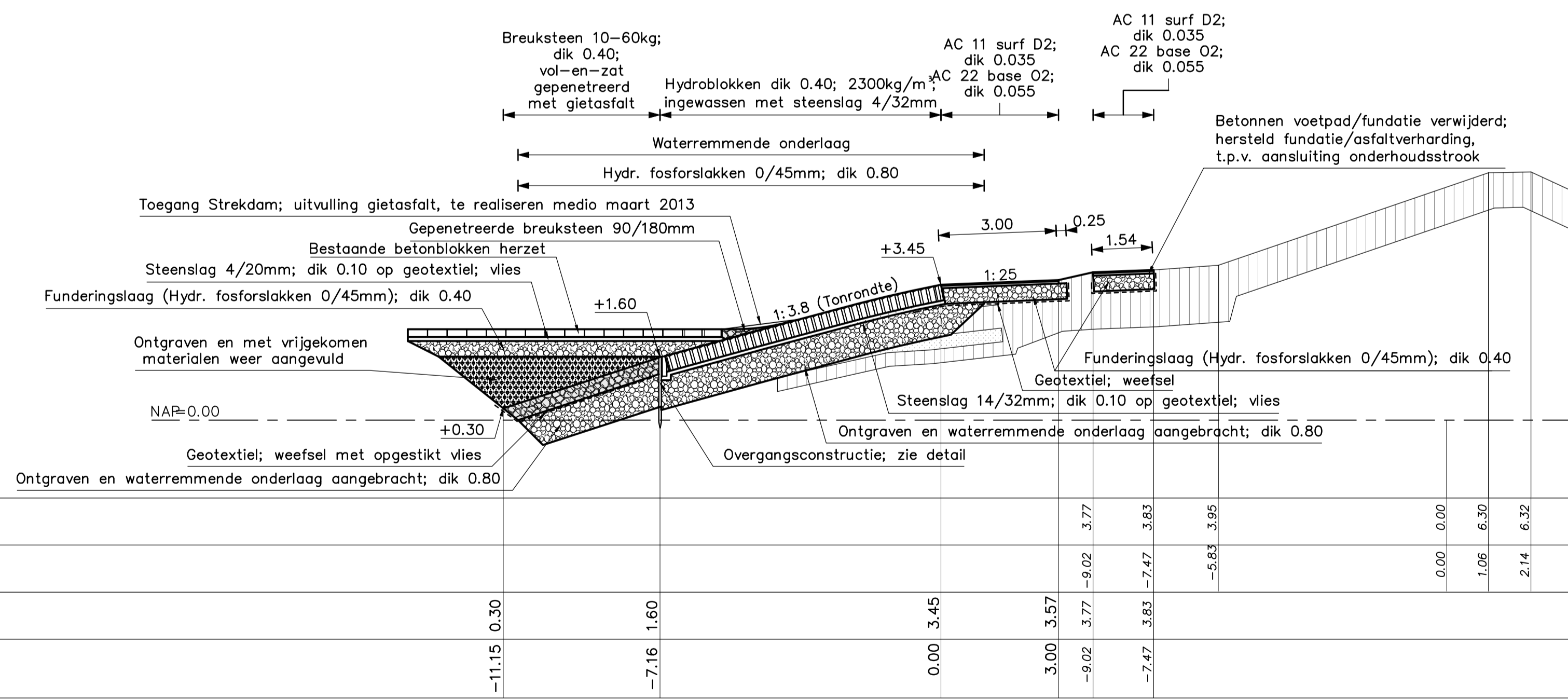
DWARSPROFIEL 6 (REVISIE) Van dp1638+65m tot dp1644
SCHAAL 1:100

VERKLARING

Hoogtematen in meters t.o.v. NAP
Maten in meters tenzij anders aangegeven

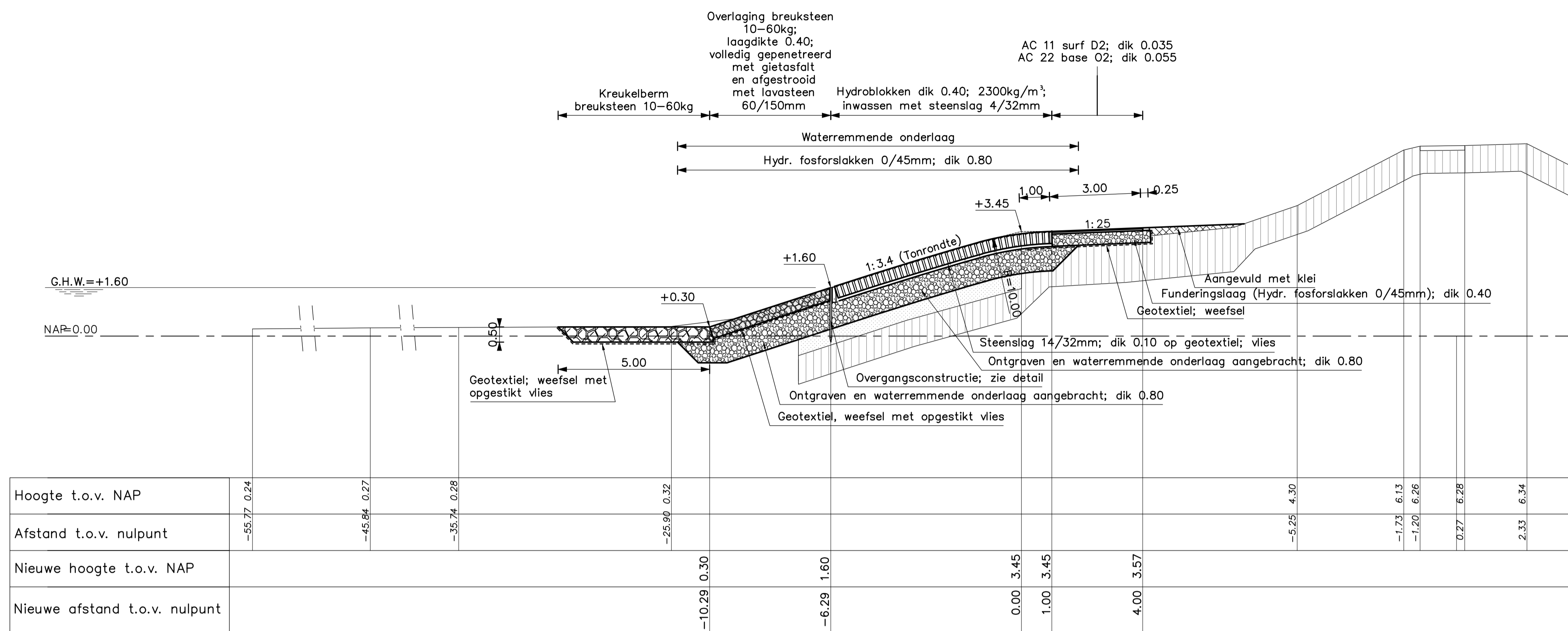
- Bestaand profiel
- Gemaakte werk
- Klei (bestaand)
- Basaltzuilen (bestaand)
- Basaltzuilen (nieuw)
- Hydroblokken (nieuw)
- Zand (bestaand)
- Overlaging gepenetreerde breuksteen (nieuw)
- Kreukelberm (bestaand)
- Klei Cat.2 (nieuw)
- Vrijgekomen materialen (hergebruik)
- Hydr. fosforslakken 0/45mm (nieuw)
- Kreukelberm (nieuw)

Voor situatie zie tekening ZLRW-2012-1302
Voor detail zie tekening ZLRW-2012-1318

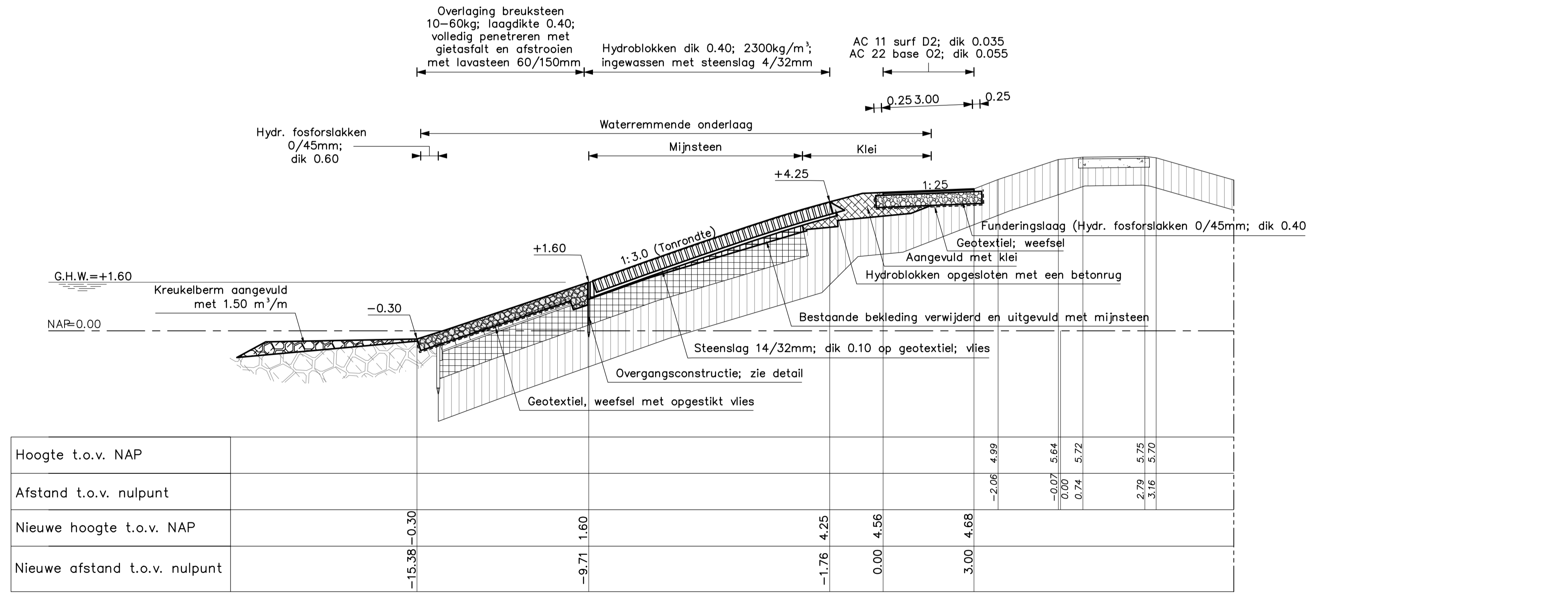


DWARSPROFIEL 7 (REVISIE) Van dp1644 tot dp1644+14m
SCHAAL 1:100

rijkswaterstaat zeeland		afdeling WVI	
Project Zeeweringen Wilhelminapolder en Oost-Bevelandpolder DWARSPROFIEL 6 en 7			bestek 31008759
			REVISIE
getekend	PdH	d.d. 15-10-'12	schaal 1:100
gecontroleerd	VP	d.d. 30-11-'12	
accoord	CA	d.d. 30-11-'12	in 21 bladen, blad nr. 9
gewijzigd	PDH	TEKST	
			A1
			ZLRW-2012-1309



DWARSPROFIEL 8 (REVISIE) Van dp1644+14m tot dp1645
SCHAAL 1:100



DWARSPROFIEL 9 (REVISIE) Van dp1645 tot dp1646+20m
SCHAAL 1:100

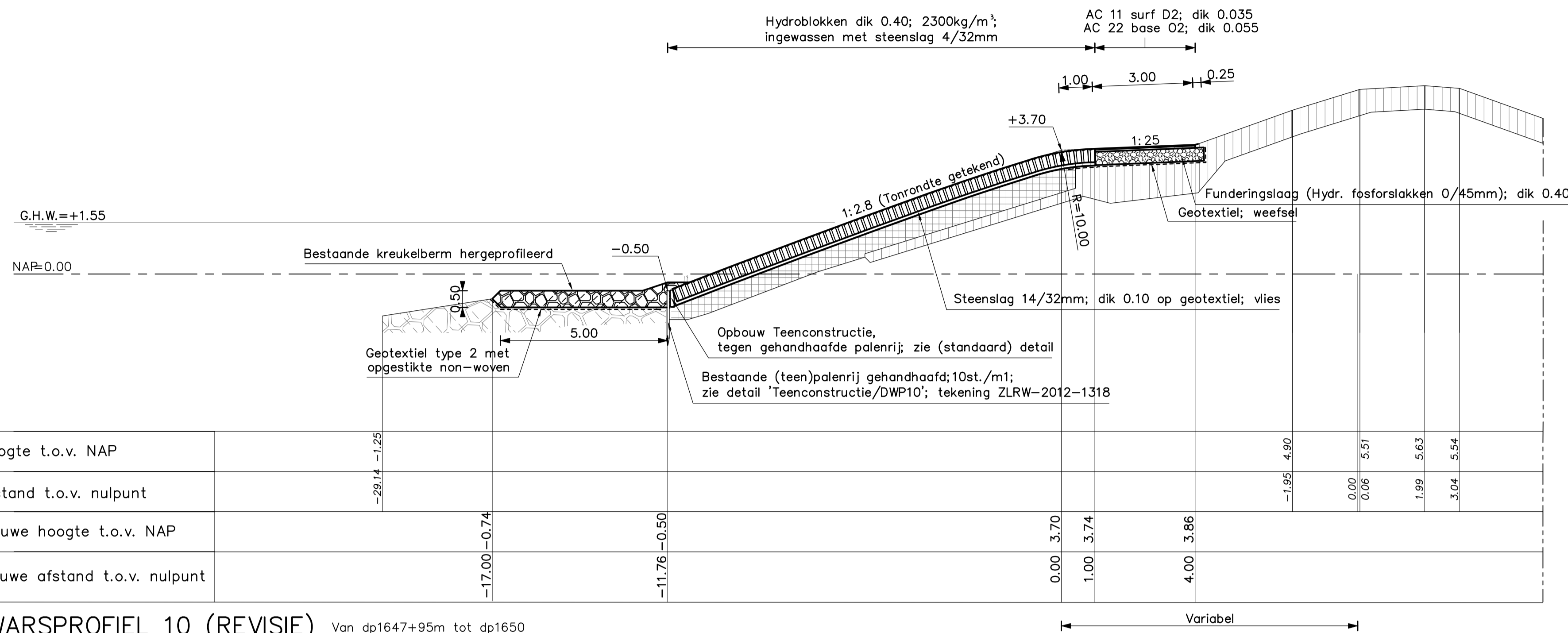
VERKLARING

Hoogtematen in meters t.o.v. NAP
Maten in meters tenzij anders aangegeven

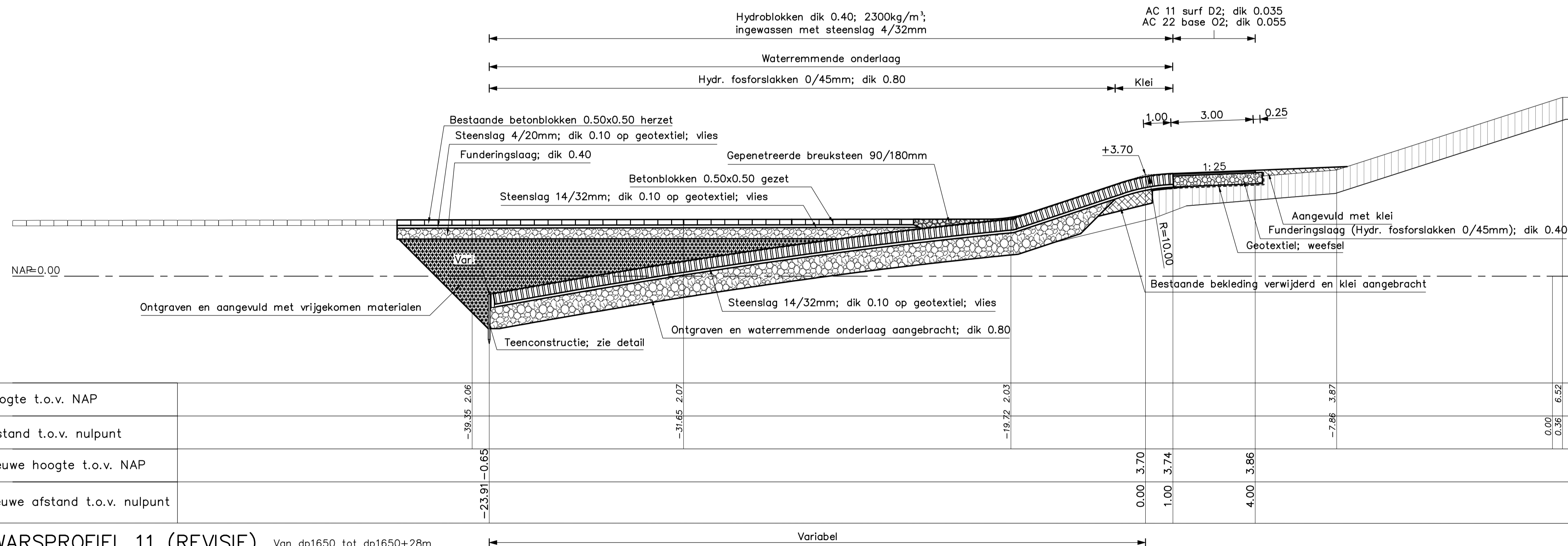
- Bestaand profiel
- Gemaakte werk
- [Symbol] Klei (bestaand)
- [Symbol] Mijnsteen (bestaand)
- [Symbol] Hydrablokken (nieuw)
- [Symbol] Zand (bestaand)
- [Symbol] Overlaging gepenetreerde breuksteen (nieuw)
- [Symbol] Kreukelberm (bestaand)
- [Symbol] Klei Cat.2 (nieuw)
- [Symbol] Vrijgekomen materialen (hergebruik)
- [Symbol] Hydr. fosforslakken 0/45mm (nieuw)
- [Symbol] Kreukelberm (nieuw)
- [Symbol] Grond ontgraven
- [Symbol] Grond aangevuld

Voor situatie zie tekening ZLRW-2012-1302
Voor detail zie tekening ZLRW-2012-1318

rijkswaterstaat zeeland		afdeling WVI	
Project Zeeweringen Wilhelminapolder en Oost-Bevelandpolder DWARSPROFIEL 8 en 9			bestek 31008759
			REVISIE
getekend	PdH	d.d. 15-10-'12	schaal 1:100
gecontroleerd	VP	d.d. 30-11-'12	
accoord	CA	d.d. 30-11-'12	in 21 bladen, blad nr. 10
gewijzigd	PDH	TEKST	
			A1 ZLRW-2012-1310



DWARSPROFIEL 10 (REVISIE) Van dp1647+95m tot dp1650
SCHAAL 1:100



DWARSPROFIEL 11 (REVISIE) Van dp1650 tot dp1650+28m
SCHAAL 1:100

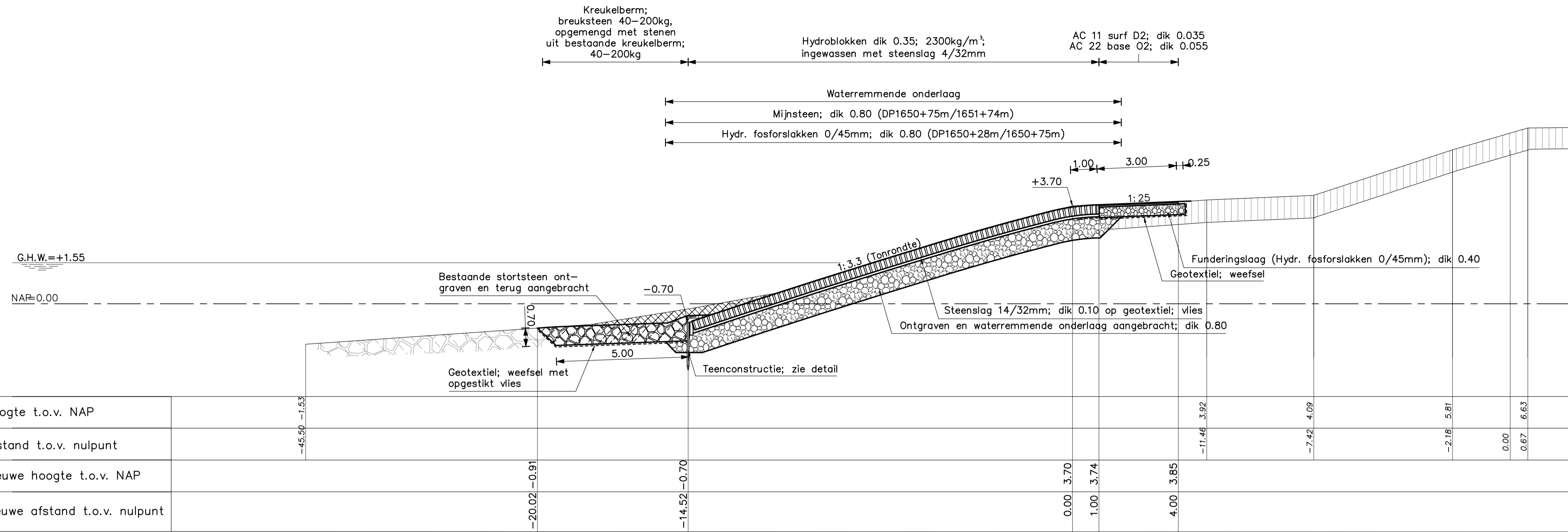
VERKLARING

Hoogtematen in meters t.o.v. NAP
Maten in meters tenzij anders aangegeven

- Bestaand profiel
- Gemaakte werk
- [Symbol] Klei (bestaand)
- [Symbol] Mijnsleen (bestaand)
- [Symbol] Hydroblokken (nieuw)
- [Symbol] Overlaging gepenetreerde breuksteen (nieuw)
- [Symbol] Kreukelberm (bestaand)
- [Symbol] Klei Cat.2 (nieuw)
- [Symbol] Vrijgekomen materialen (hergebruik)
- [Symbol] Hydr. fosforslakken 0/45mm (nieuw)
- [Symbol] Kreukelberm (nieuw)
- [Symbol] Grond ontgraven
- [Symbol] Grond aangevuld

Voor situatie zie tekening ZLRW-2012-1302
Voor detail zie tekening ZLRW-2012-1318

rijkswaterstaat zeeland		afdeling WVI	
Project Zeeweringen Wilhelminapolder en Oost-Bevelandpolder DWARSPROFIEL 10 en 11			bestek 31008759
			REVISIE
getekend	PdH	d.d. 15-10-'12	schaal 1:100
gecontroleerd	DVS	d.d. 30-11-'12	
accoord	VP	d.d. 30-11-'12	in 21 bladen, blad nr. 11
gewijzigd	PDH	TEKST	d.d. 09-01-'13
		A1	ZLRW-2012-1311



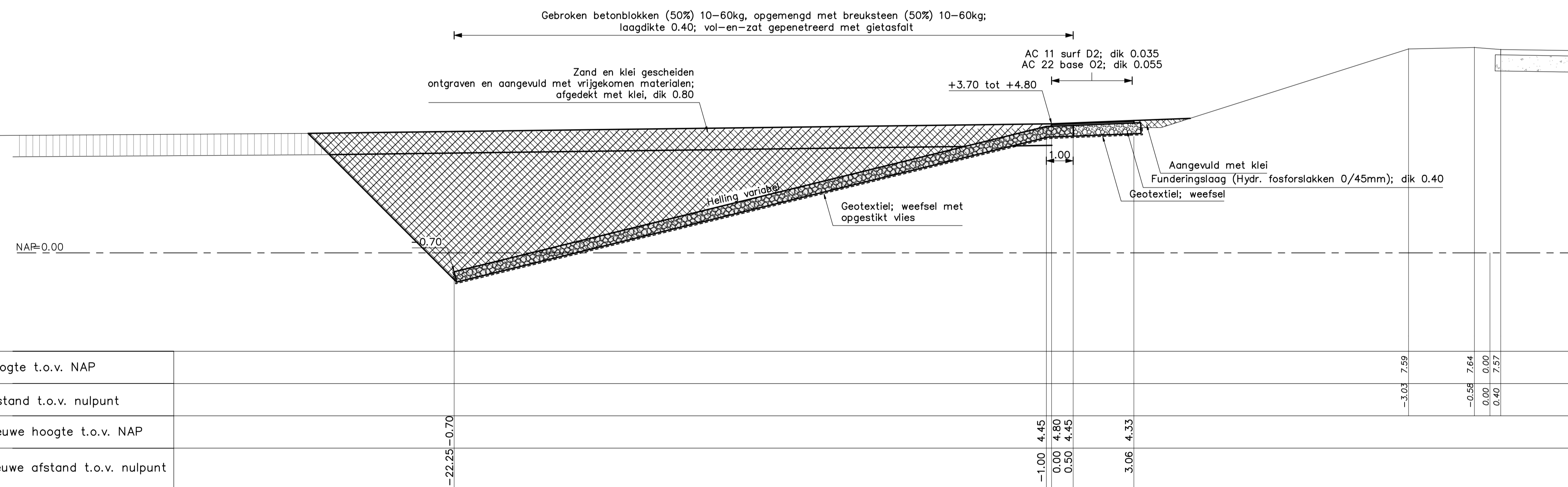
DWARSPROFIEL 12 (REVISIE) Van dp1650+28m tot dp1651+74m
SCHAAL 1:100

VERKLARING

Hoogtematen in meters t.o.v. NAP
Maten in meters tenzij anders aangegeven


- Bestaand profiel
- Gemaakte werk
- [Symbol] Klei (bestaand)
- [Symbol] Hydroblokken (nieuw)
- [Symbol] Overlaging gepenetreerde breuksteen (nieuw)
- [Symbol] Kreukelberm (bestaand)
- [Symbol] Klei Cat.2 (nieuw)
- [Symbol] Vrijgekomen materialen (hergebruik)
- [Symbol] Hydr. fosforslakken 0/45mm (nieuw)
- [Symbol] Kreukelberm (nieuw)
- [Symbol] Grond ontgraven
- [Symbol] Grond aangevuld

Voor situatie zie tekening ZLRW-2012-1302/1303
Voor detail zie tekening ZLRW-2012-1318

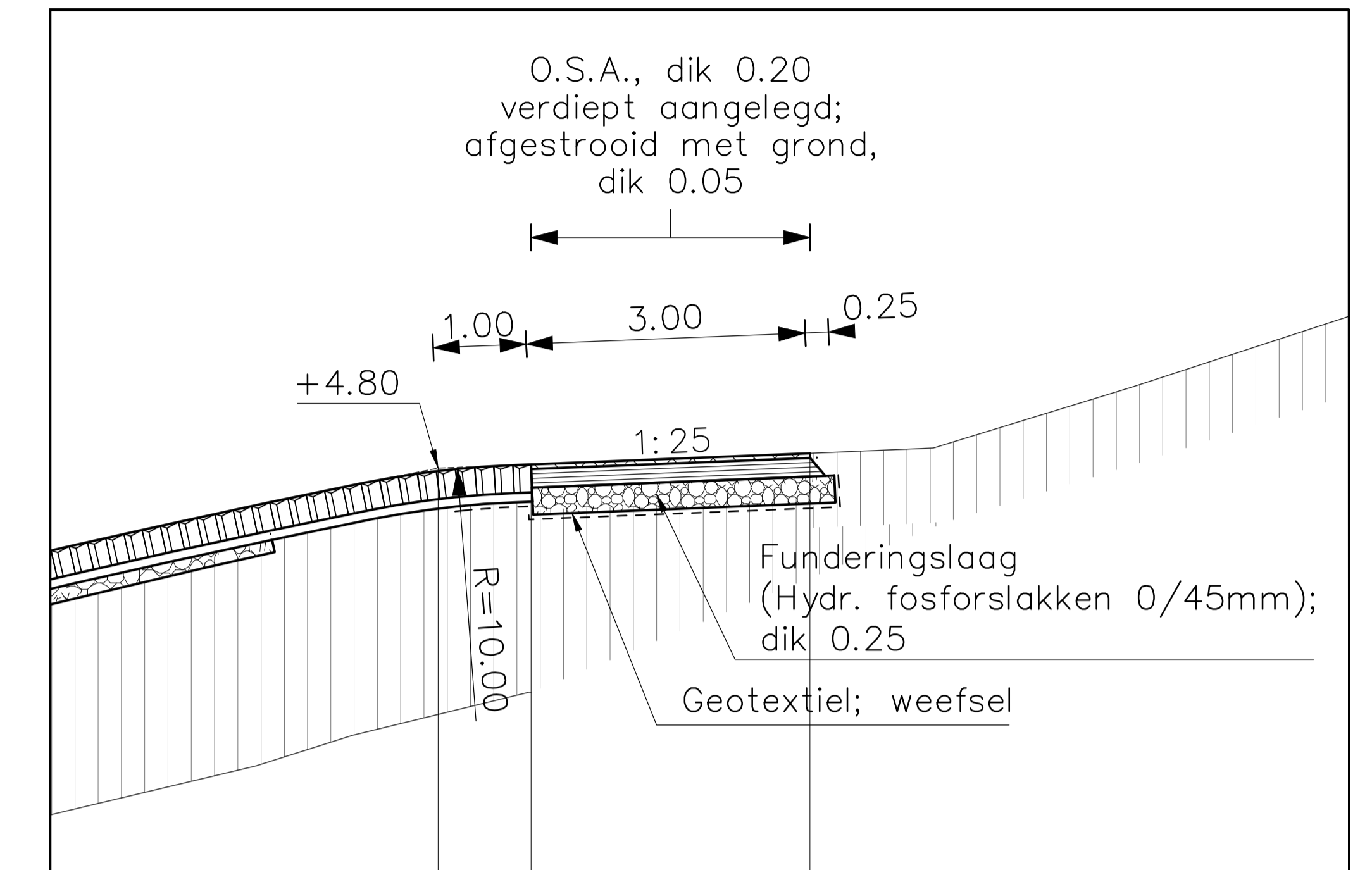


DWARSPROFIEL 13 (REVISIE) Van dp1651+74m tot dp1652+30m
SCHAAL 1:100


rijkswaterstaat zeeland		afdeling WVI	
Project Zeeweringen Wilhelminapolder en Oost-Bevelandpolder DWARSPROFIEL 12 en 13			bestek 31008759
			REVISIE
getekend	PdH	d.d. 15-10-'12	schaal 1:100
gecontroleerd	DVS	d.d. 30-11-'12	
afgekeurd	VP	d.d. 30-11-'12	in 21 bladen, blad nr. 12
gewijzigd	PDH	TEKST	
			A1 ZLRW-2012-1312



DWARSPROFIEL 14 (REVISIE) Van dp1652+30m tot dp1656+15m
SCHAAL 1:100



Aanpassing Onderhoudsstrook thv DWP 14 (revisie) Van dp1653 tot dp1654
SCHAAL 1:50



DWARSPROFIEL 15 (REVISIE) Van dp1656+15m tot dp1656+30m
SCHAAL 1:100

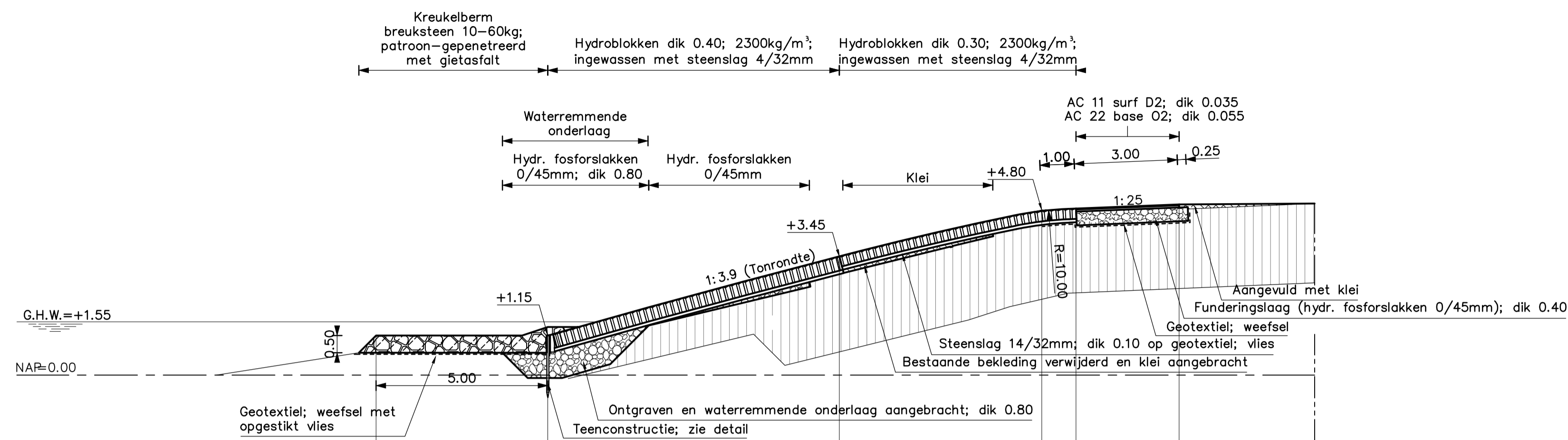
VERKLARING

Hoogtematen in meters t.o.v. NAP
Maten in meters tenzij anders aangegeven

- Bestaand profiel
- Gemaakte werk
- [Pattern] Klei (bestaand)
- [Pattern] Hydroblokken (nieuw)
- [Pattern] Basaltzuilen (nieuw)
- [Pattern] Overlaging gepenetreerde breuksteen (nieuw)
- [Pattern] O.S.A. (nieuw)
- [Pattern] Klei Cat.2 (nieuw)
- [Pattern] Vrijgekomen materialen (hergebruik)
- [Pattern] Hydr. fosforslakken 0/45mm (nieuw)
- [Pattern] Kreukelberm (nieuw)

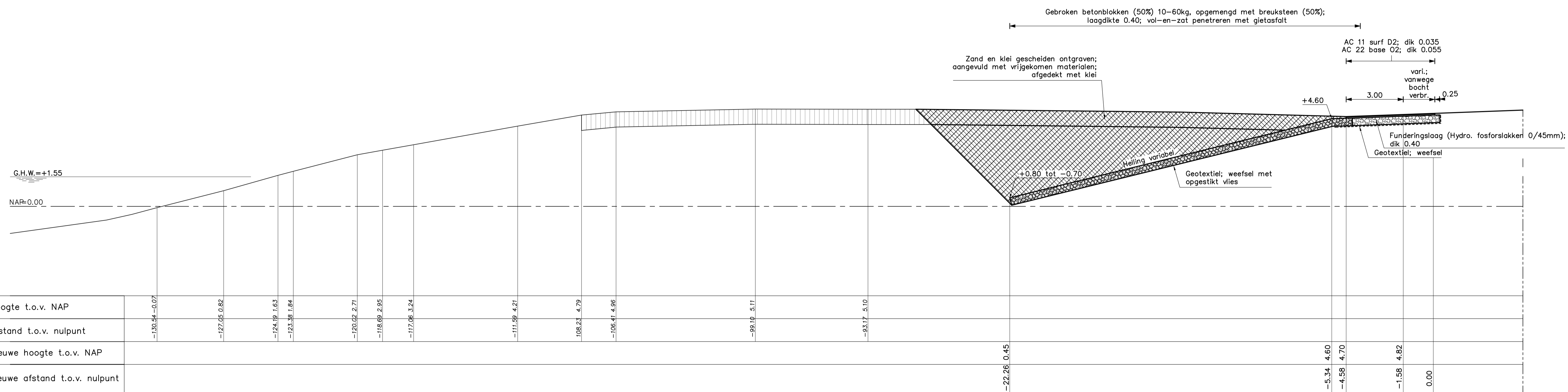
Voor situatie zie tekening ZLRW-2012-1303
Voor detail zie tekening ZLRW-2012-1318

rijkswaterstaat zeeland		afdeling WI	
Project Zeeweringen Wilhelminapolder en Oost-Bevelandpolder DWARSPROFIEL 14 en 15			bestek 31008759
			REVISIE
getekend	PdH	d.d. 15-10-'12	schaal 1:100/1:50
gecontroleerd	DVS	d.d. 30-11-'12	
accorde	VP	d.d. 30-11-'12	in 21 bladen, blad nr. 13
gewijzigd	PDH	TPST	
			A1 ZLRW-2012-1313



Hoogte t.o.v. NAP											
Afstand t.o.v. nulpunt											
Nieuwe hoogte t.o.v. NAP		1.15	1.15	3.45	4.80	4.84	4.96				-43.71 - 4.99
Nieuwe afstand t.o.v. nulpunt		-19.37	-14.37	-5.89	0.00	1.00	4.00				

DWARSPROFIEL 16 (REVISIE) Van dp1656+30m tot dp1657+15m
SCHAAL 1:100



Hoogte t.o.v. NAP		-130.54 - 0.07	-127.05 0.82	-124.19 1.63	-123.39 1.84	-120.02 2.71	-118.69 2.95	-117.06 3.24	-111.59 4.21	-108.23 4.79	-106.41 4.96	-99.10 5.11	-93.17 5.10							
Afstand t.o.v. nulpunt		-130.54	-127.05	-124.19	-123.39	-120.02	-118.69	-117.06	-111.59	-108.23	-106.41	-99.10	-93.17							
Nieuwe hoogte t.o.v. NAP																				
Nieuwe afstand t.o.v. nulpunt																				

DWARSPROFIEL 17 (REVISIE) Van dp1657+15m tot dp1657+27m
SCHAAL 1:100

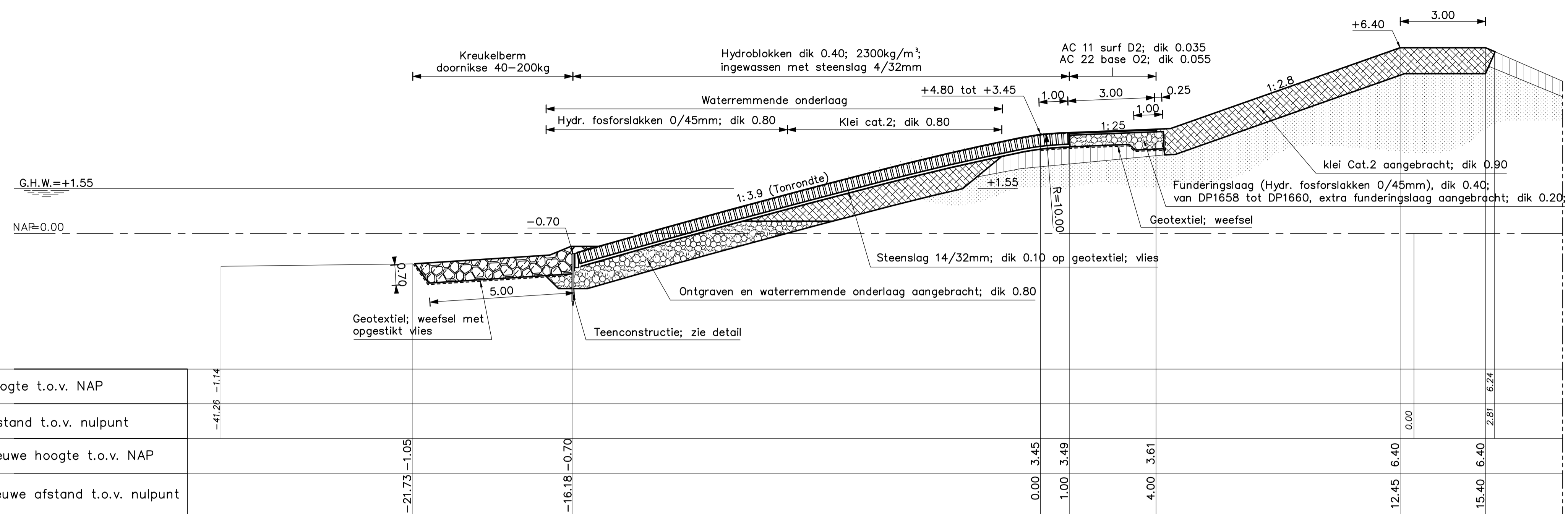
VERKLARING

Hoogtematen in meters t.o.v. NAP
Maten in meters tenzij anders aangegeven

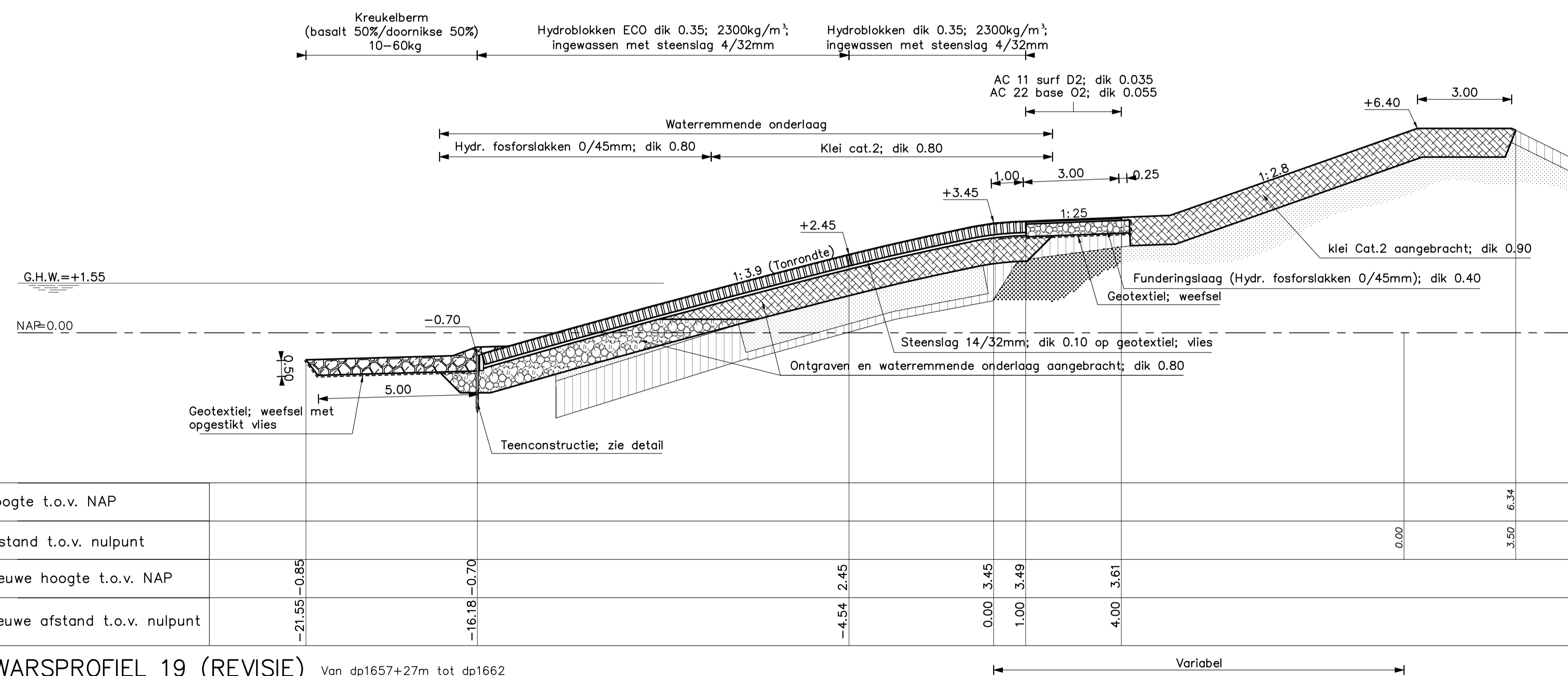
- Bestaand profiel
- Gemaaide werk
- [Hatched pattern] Klei (bestaand)
- [Hatched pattern] Hydroblokken (nieuw)
- [Hatched pattern] Klei Cat.2 (nieuw)
- [Hatched pattern] Vrijgekomen materialen (hergebruik)
- [Hatched pattern] Hydr. fosforlakken 0/45mm (nieuw)
- [Hatched pattern] Kreukelberm (nieuw)
- [Hatched pattern] Grond ontgraven
- [Hatched pattern] Grond aangevuld

Voor situatie zie tekening ZLRW-2012-1303
Voor detail zie tekening ZLRW-2012-1318

rijkswaterstaat zeeland		afdeling WVI	
Project Zeeweringen Wilhelminapolder en Oost-Bevelandpolder DWARSPROFIEL 16 en 17			bestek 31008759
			REVISIE
getekend	PdH	d.d. 15-10-'12	school 1:100
gecontroleerd	DVS	d.d. 30-11-'12	
accorde	VP	d.d. 30-11-'12	
gewijzigd	PDH	txst	d.d. 09-01-'13
		A1	ZLRW-2012-1314



DWARSPROFIEL 18 (REVISIE) Van dp1657+27m tot dp1662
SCHAAL 1:100



DWARSPROFIEL 19 (REVISIE) Van dp1657+27m tot dp1662
SCHAAL 1:100

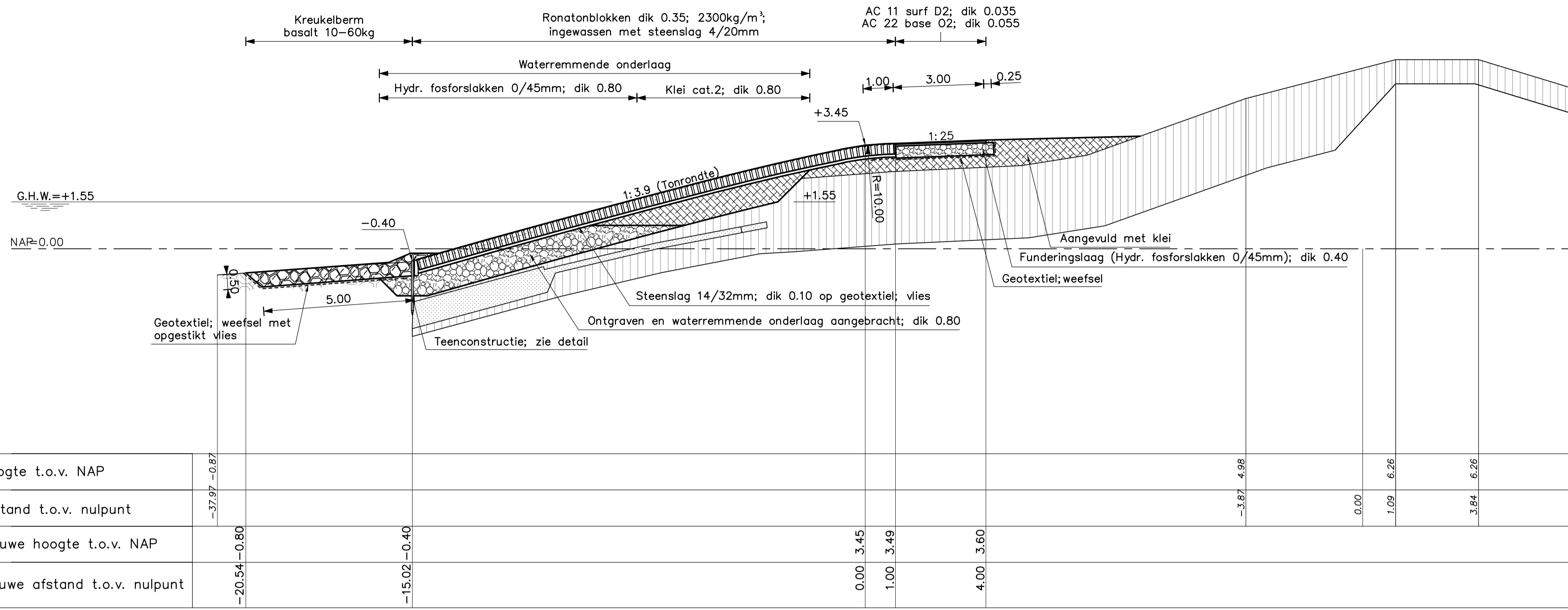
VERKLARING

Hoogtematen in meters t.o.v. NAP
Maten in meters tenzij anders aangegeven

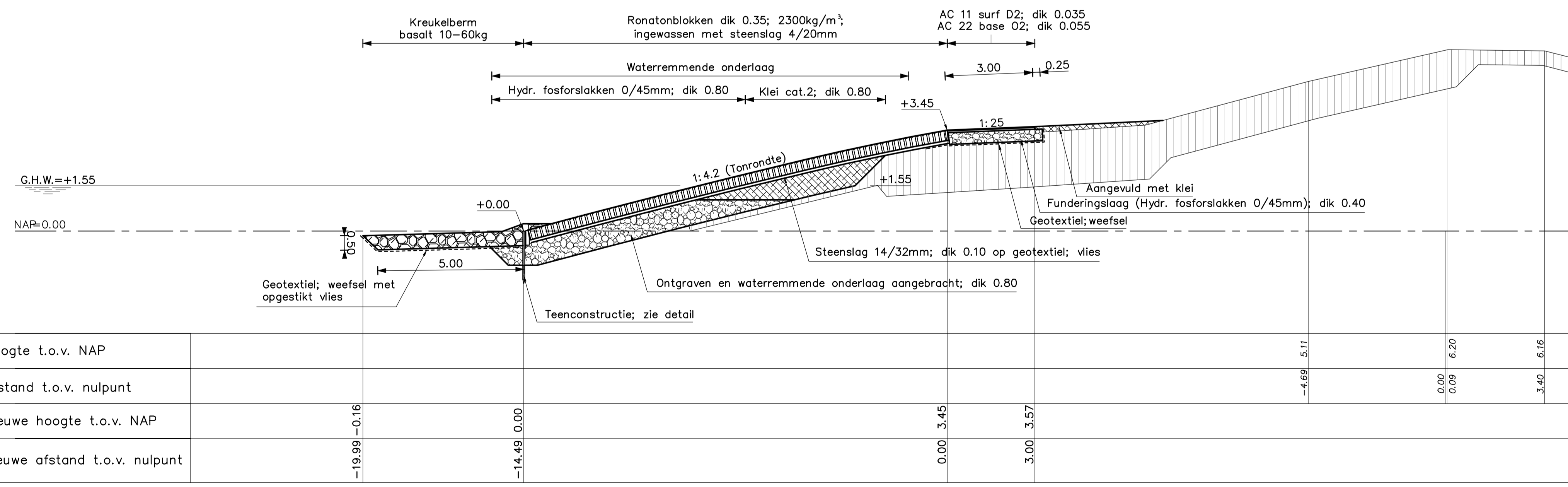
- Bestaand profiel
- Gemaakte werk
- [Hatched pattern] Klei (bestaand)
- [Hatched pattern] Hydroblokken (nieuw)
- [Hatched pattern] Klei Cat.2 (nieuw)
- [Hatched pattern] Hydr. fosforlakken 0/45mm (nieuw)
- [Hatched pattern] Zand (bestaand)
- [Hatched pattern] Kreukelberm (nieuw)

Voor situatie zie tekening ZLRW-2012-1303
Voor detail zie tekening ZLRW-2012-1318

rijkswaterstaat zeeland		afdeling WVI	
Project Zeeweringen Wilhelminapolder en Oost-Bevelandpolder DWARSPROFIEL 18 en 19			bestek 31008759
			REVISIE
getekend	PdH	d.d. 15-10-12	school 1:100
gecontroleerd	DVS	d.d. 30-11-12	
accoord	VP	d.d. 30-11-12	in 21 bladen, blad nr. 15
gewijzigd	PDH	TEKST	
A1			ZLRW-2012-1315



DWARSPROFIEL 20 (REVISIE) Van dp1666 tot dp1667+50m
SCHAAL 1:100



DWARSPROFIEL 21 (REVISIE) Van dp1667+50m tot dp1670+20m
SCHAAL 1:100

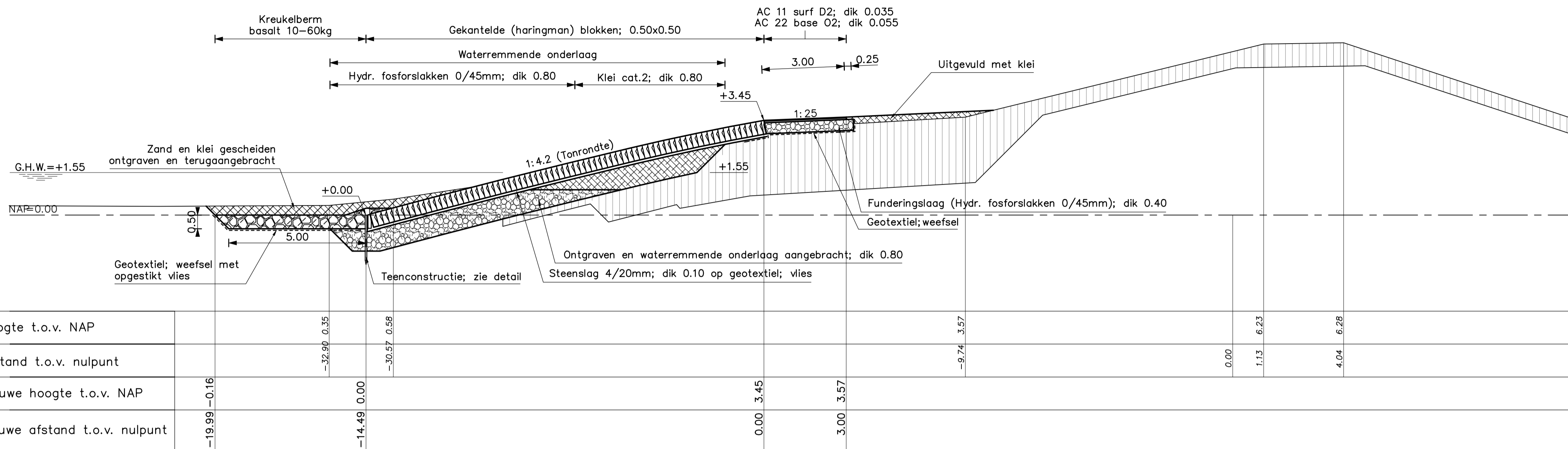
VERKLARING

Hoogtematen in meters t.o.v. NAP
Maten in meters tenzij anders aangegeven

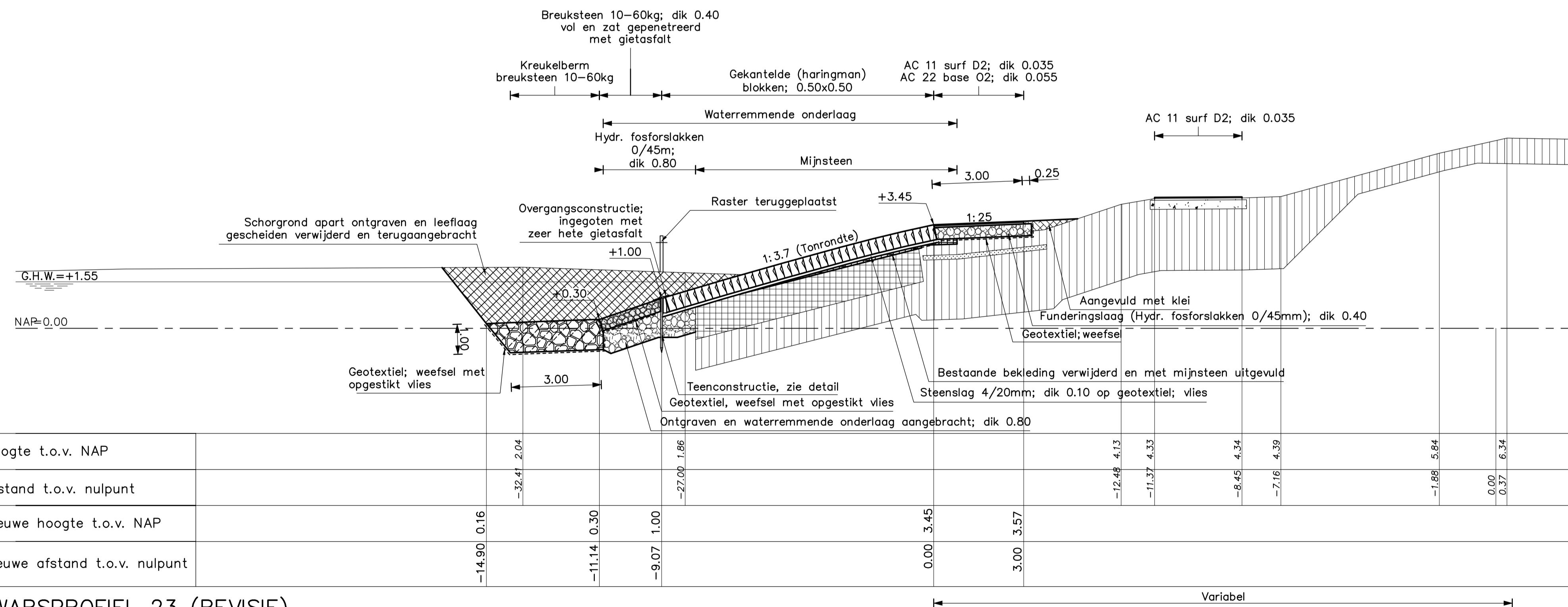
- Bestaand profiel
- Gemaakte werk
- [Hatched pattern] Klei (bestaand)
- [Vertical lines pattern] Hydroblokken (nieuw)
- [Circular pattern] Kreukelberm (bestaand)
- [Cross-hatch pattern] Klei Cat.2 (nieuw)
- [Dotted pattern] Hydr. fosforslakken 0/45mm (nieuw)
- [Irregular pattern] Kreukelberm (nieuw)

Voor situatie zie tekening ZLRW-2012-1304
Voor detail zie tekening ZLRW-2012-1318

rijkswaterstaat zeeland		afdeling WVI	
Project Zeeweringen Wilhelminapolder en Oost-Bevelandpolder DWARSPROFIEL 20 en 21			bestek 31008759
			REVISIE
getekend	PdH	d.d. 15-10-12	schaal 1:100
gecontroleerd	DVS	d.d. 30-11-12	
accoord	VP	d.d. 30-11-12	in 21 bladen, blad nr. 16
gewijzigd	PDH	TEKST	
			A1 ZLRW-2012-1316



DWARSPROFIEL 22 (REVISIE) Van dp1670+20m tot dp1676
SCHAAL 1:100



DWARSPROFIEL 23 (REVISIE) Van dp1676 tot dp1677
SCHAAL 1:100

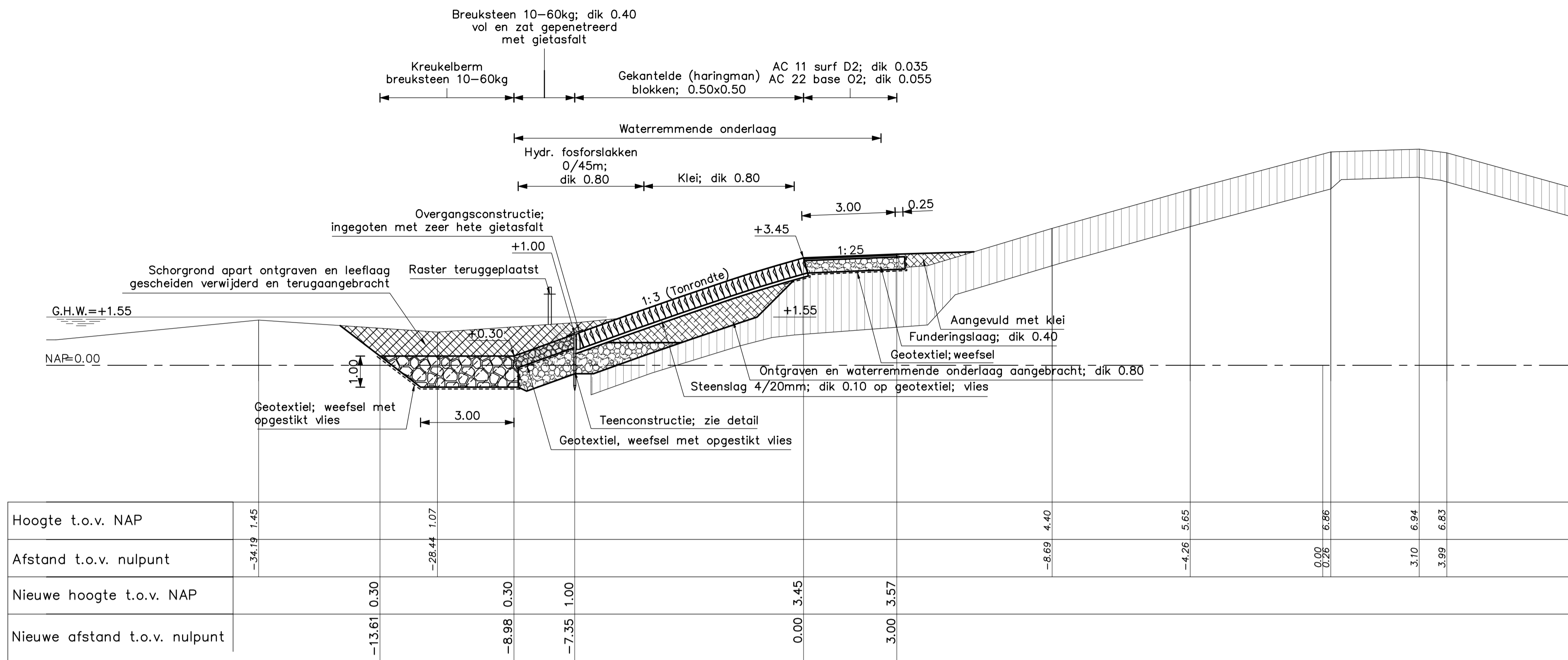
VERKLARING

Hoogtematen in meters t.o.v. NAP
Maten in meters tenzij anders aangegeven

- Bestaand profiel
- Gemaakte werk
- [Symbol] Klei (bestaand)
- [Symbol] Mijnssteen (bestaand)
- [Symbol] Gekantelde haringmanblokken (nieuw)
- [Symbol] Overlaging gepenetreerde breuksteen (nieuw)
- [Symbol] Klei Cat.2 (nieuw)
- [Symbol] Hydr. fosforslakken 0/45mm (nieuw)
- [Symbol] Opensteenasfalt (O.S.A.)
- [Symbol] Kreukelberm (nieuw)
- [Symbol] Grond ontgraven
- [Symbol] Grond aangevuld

Voor situatie zie tekening ZLRW-2012-1304

rijkswaterstaat zeeland		afdeling WVI	
Project Zeeweringen Wilhelminapolder en Oost-Bevelandpolder DWARSPROFIEL 22 en 23			bestek 31008759
			REVISIE
getekend	PdH	d.d. 15-10-12	school 1:100
gecontroleerd	DVS	d.d. 30-11-12	
accoord	VP	d.d. 30-11-12	in 21 bladen, blad nr. 17
gewijzigd	PDH	TEKST	
			A1 ZLRW-2012-1317



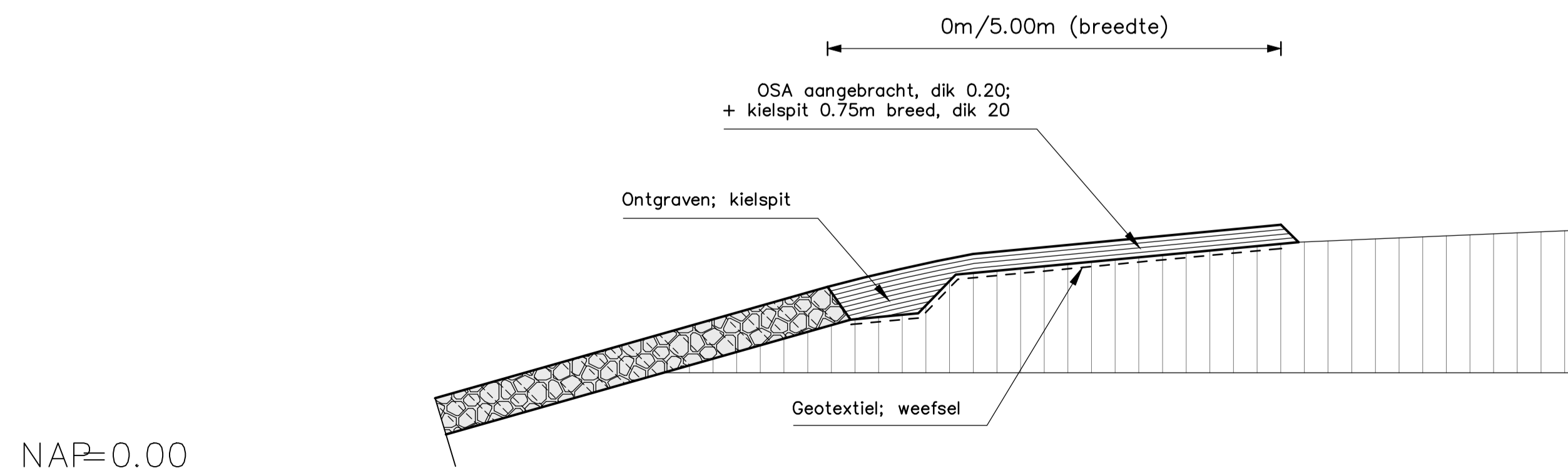
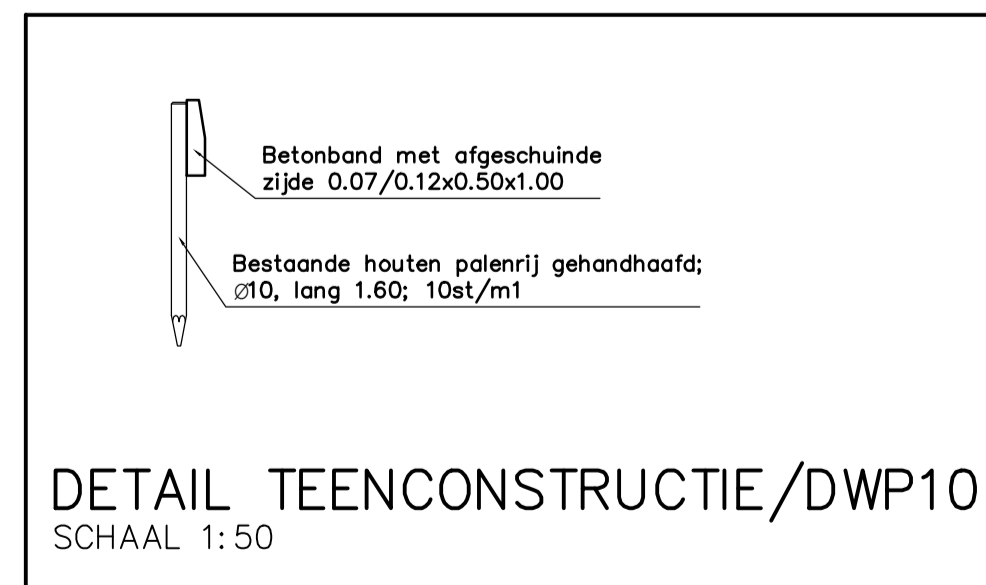
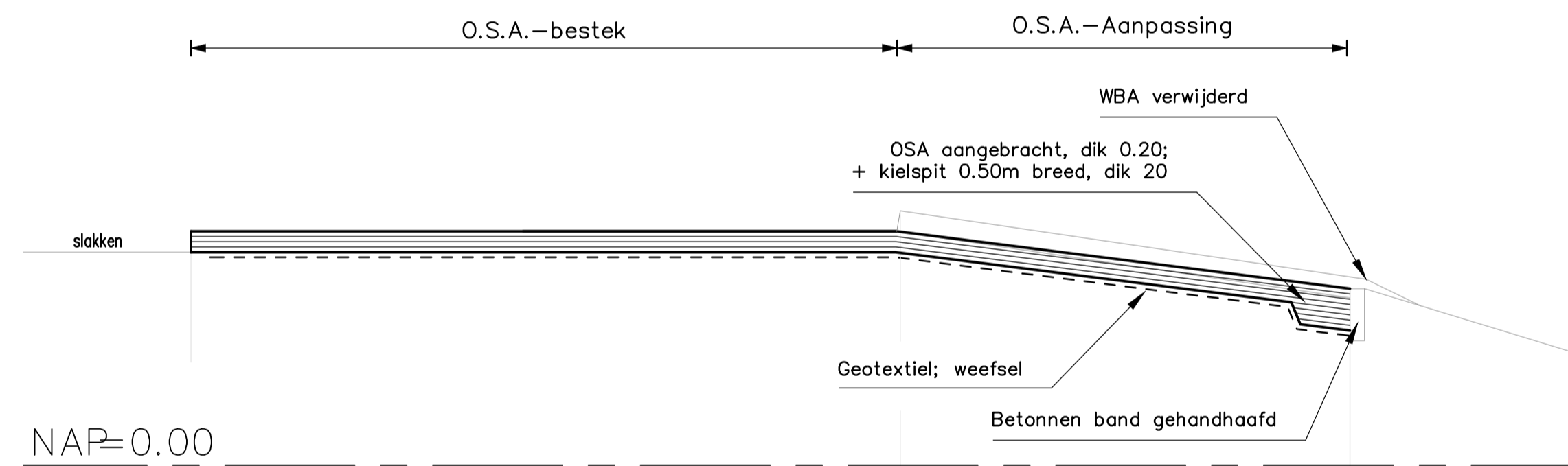
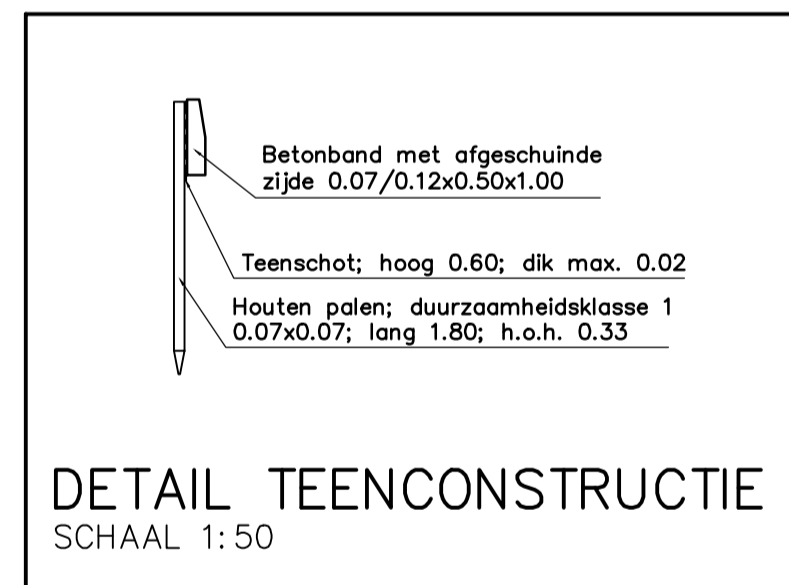
DWARSPROFIEL 24 (REVISIE) Van dp1677 tot dp1679
SCHAAL 1:100

VERKLARING

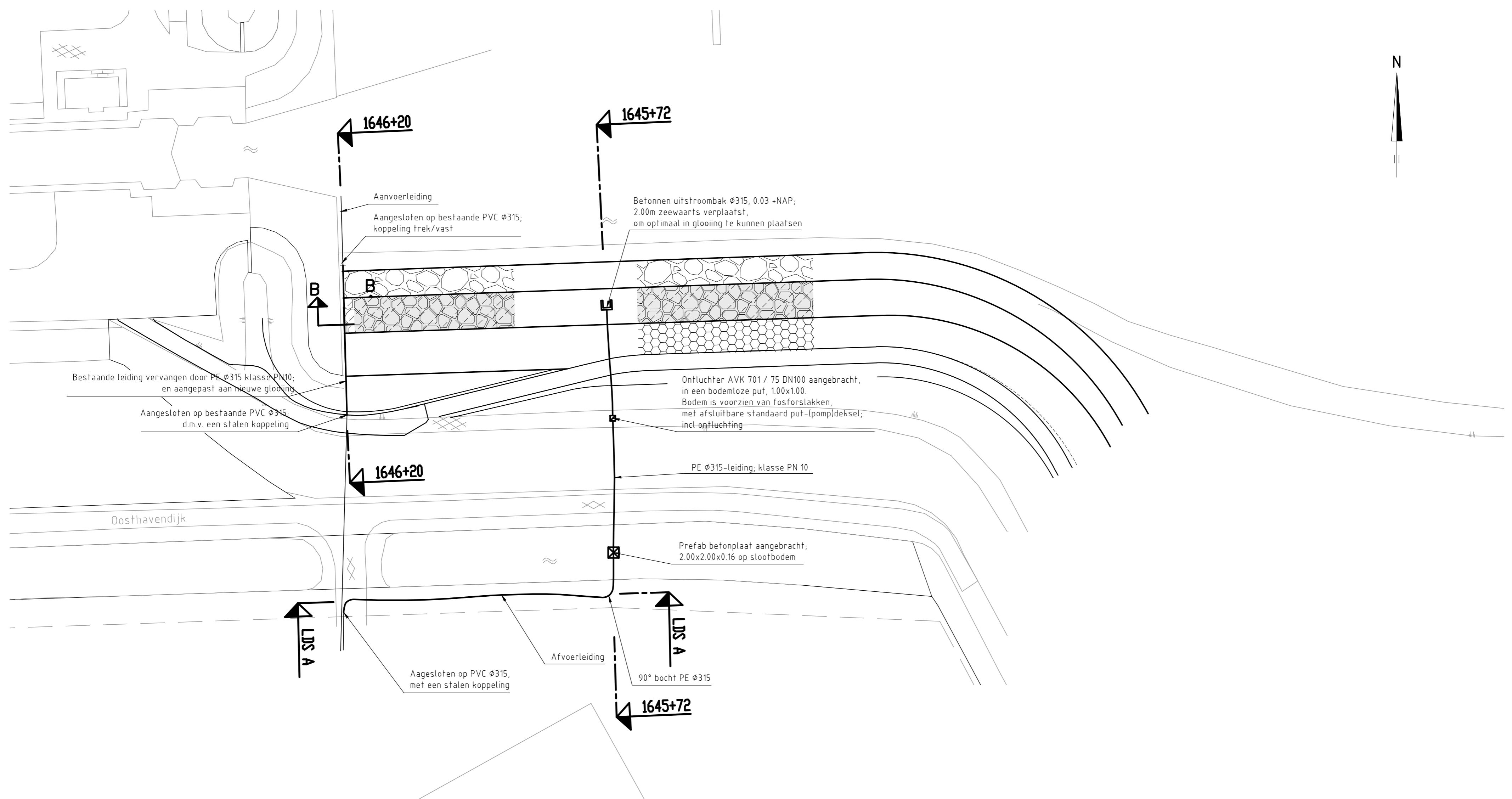
Hoogtematen in meters t.o.v. NAP
Maten in meters tenzij anders aangegeven

- Bestaand profiel
- Gemaakte werk
- [Symbol] Klei (bestaand)
- [Symbol] Mijsteen (bestaand)
- [Symbol] Gekantelde haringmanblokken (nieuw)
- [Symbol] Overlaging gepenetreerde breuksteen (nieuw)
- [Symbol] Klei Cat.2 (nieuw)
- [Symbol] Hydr. fosforslakken 0/45mm (nieuw)
- [Symbol] Opensteenasfalt (O.S.A.)
- [Symbol] Krukelberm (nieuw)
- [Symbol] Grond ontgraven
- [Symbol] Grond aangevuld

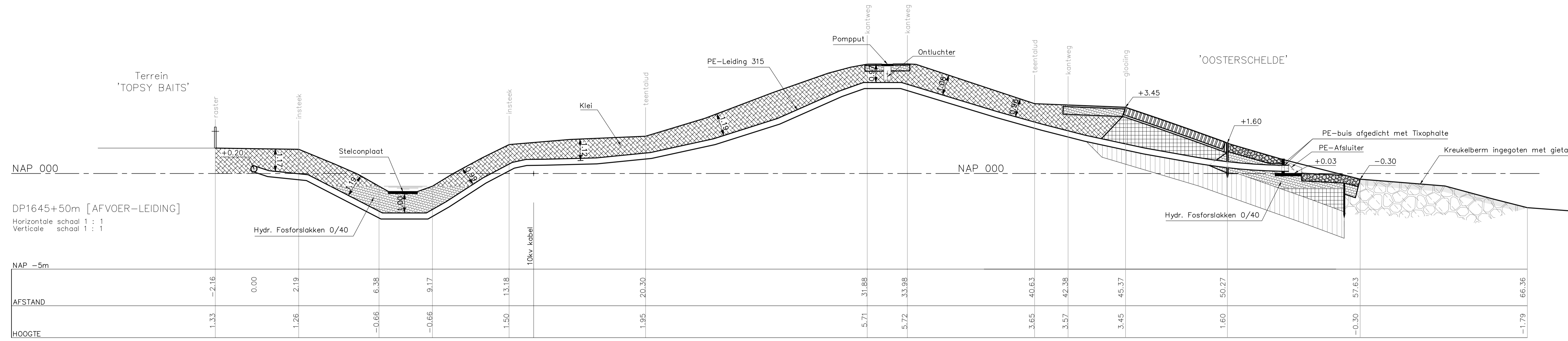
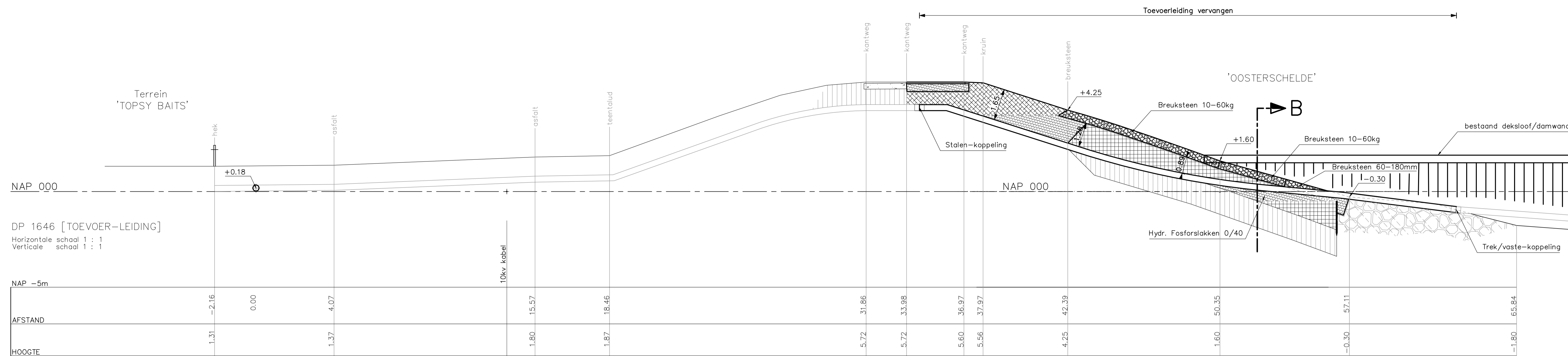
Voor situatie zie tekening ZLRW-2012-1304



rijkswaterstaat zeeland		afdeling WVI	
Project Zeeweringen Wilhelminapolder en Oost-Bevelandpolder DWARSPROFIEL 24 + DETAIL			bestek 31008759
			REVISIE
getekend	PdH	d.d. 15-10-'12	schaal 1:100/1:50
gecontroleerd	DVS	d.d. 30-11-'12	
accoord	VP	d.d. 30-11-'12	in 21 bladen, blad nr. 18
gewijzigd	PDH	TEKST	
			A1
			ZLRW-2012-1318



rijkswaterstaat zeeland		afdeling WVI			
Project Zeeweringen				bestek 31008759	
Wilhelminapolder en Oost-Bevelandpolder					
Situatie - Topsy Baits				REVISIE	
getekend	PdH	d.d.	15-10-'12	schaal 1:500	
gecontroleerd	DVS	d.d.	30-11-'12		
accoord	VP	d.d.	30-11-'12		
in	21	bladen,	blad nr.	19	
gewijzigd	PDH	TEKST	d.d.	09-01-'13	A2
					ZLRW-2012-1319

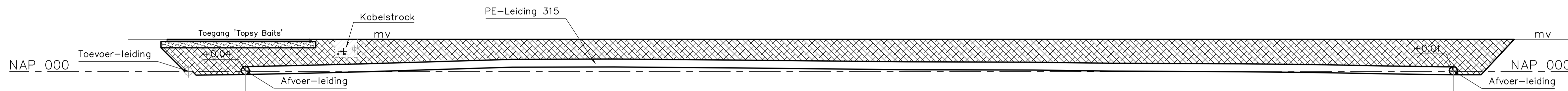


VERKLARING

Hoogtematen in meters t.o.v. NAP
Maten in meters tenzij anders aangegeven

- Bestaand profiel
- Gemaakte werk
- Klei (bestaand)
- Mijsteen (bestaand)
- Kreukelberm
- Hydr. Fosforlakken
- Breuksteen (overlaging)
- Overlaging gepetreeerde breuksteen
- Klei (aangevuld/opgevuld)
- Hydr. Fosforlakken 0/40

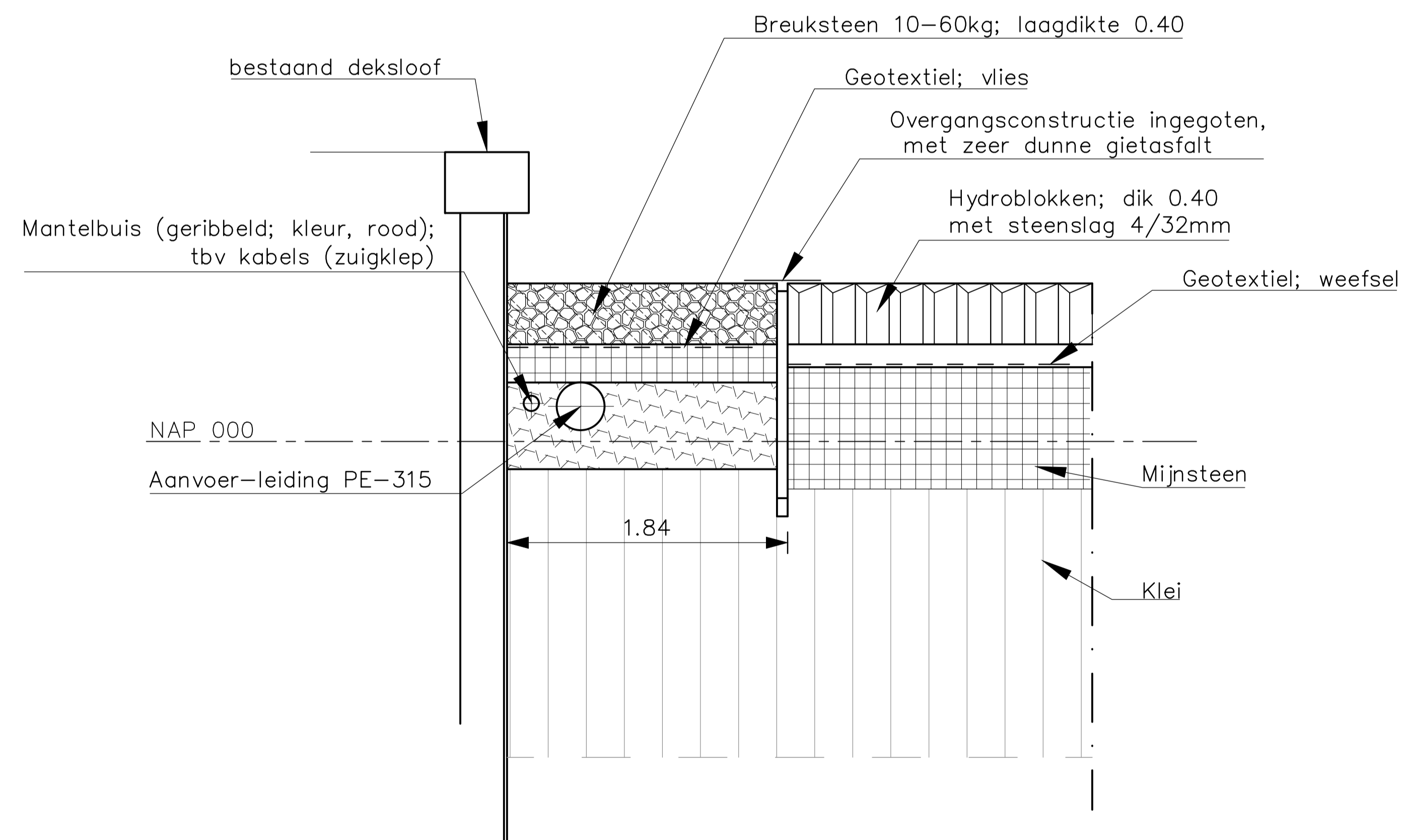
rijkswaterstaat zeeland		afdeling WVI	
Project Zeeweringen Wilhelminapolder en Oost-Bevelandpolder Aan/afvoerleiding - Topsy Baits			bestek 31008759
			REVISIE
gemaakt	PDH	d.d. 15-10-'12	school 1:100
gecontroleerd	VP	d.d. 30-11-'12	
oorspronkelijk	CA	d.d. 30-11-'12	
in 21 bladen, blad nr. 20			
gewijzigd	PDH	TEKST	d.d. 09-01-'13
A1		ZLRW-2012-1320	



Langsdoorsnede A-A [AFVOER-LEIDING]

Horizontale schaal 1 : 1
Verticale schaal 1 : 1

NAP -5m					
AFSTAND	0.00	1.73	5.75		49.94
HOOGTE		0.04	0.80		0.01



Dwarsdoorsnede B-B [Detail]

schaal 1:25

VERKLARING

Hoogtematen in meters t.o.v. NAP
Maten in meters tenzij anders aangegeven

- Bestaand profiel
- Gemaakte werk
- Klei (bestaand)
- Mijnsteen
- Hydroblokken
- Klei (aangevuld/opgevuld)
- Breuksteen (overlaging)
- Hydr. Fosforlakken 0/40

rijkswaterstaat zeeland		afdeling WVI		
Project Zeeweringen Wilhelminapolder en Oost-Bevelandpolder Aanvoerleiding in berm-sloot - Topsy Baits Dwarsdoorsnede B-B; zie detail			bestek 31008759	
			REVISIE	
getekend	PDH	d.d. 15-10-'12	schaal 1:100/1:25 in 21 bladen, blad nr. 21	
gecontroleerd	VP	d.d. 30-11-'12		
oecoord	CA	d.d. 30-11-'12		
gewijzigd	PDH	TEKST	d.d. 09-01-'13	A1 ZLRW-2012-1321