

Erratum

Controle/vrijgave toetsing

Ministerie van Verkeer en Waterstaat

Directoraat-Generaal Rijksaterstaat

Directie Zeeland

Polder/Dijkvak

Oud Noord-Bevelandpolder
dp 1780 (dp 1796) – dp 1840

Simon Vereeke
Gert Jan Wijkhuizen
Klaas Kaslander

Toetsing uitgevoerd door

Roy van de Voort

Doorkiesnummer

(0118) 62 13 69

(06) 218 41 099

Datum

10 juli 2007

bijlage(n)

1. Gloomingskaart met toplaagtypes
2. Gloomingskaart met eindscores

Kenmerk

PZDT-M-07357 inv

DEFINITIEF

Erratum PZDT-M-07357 inv (controle/vrijgave toetsing Oud Noord-Bevelandpolder)

Basisdocument

Dit erratum is een aanvulling op de controle/vrijgave toetsing van de Oud Noord-Bevelandpolder tussen dp 1796 en dp 1840 met kenmerk PZDT-M-06361 d.d. 03 oktober 2006.

In dit erratum staat één wijziging en zijn de glooiingskaarten met eindscores aangepast, zie bijlage 2.

Tekstuele wijziging basisdocument

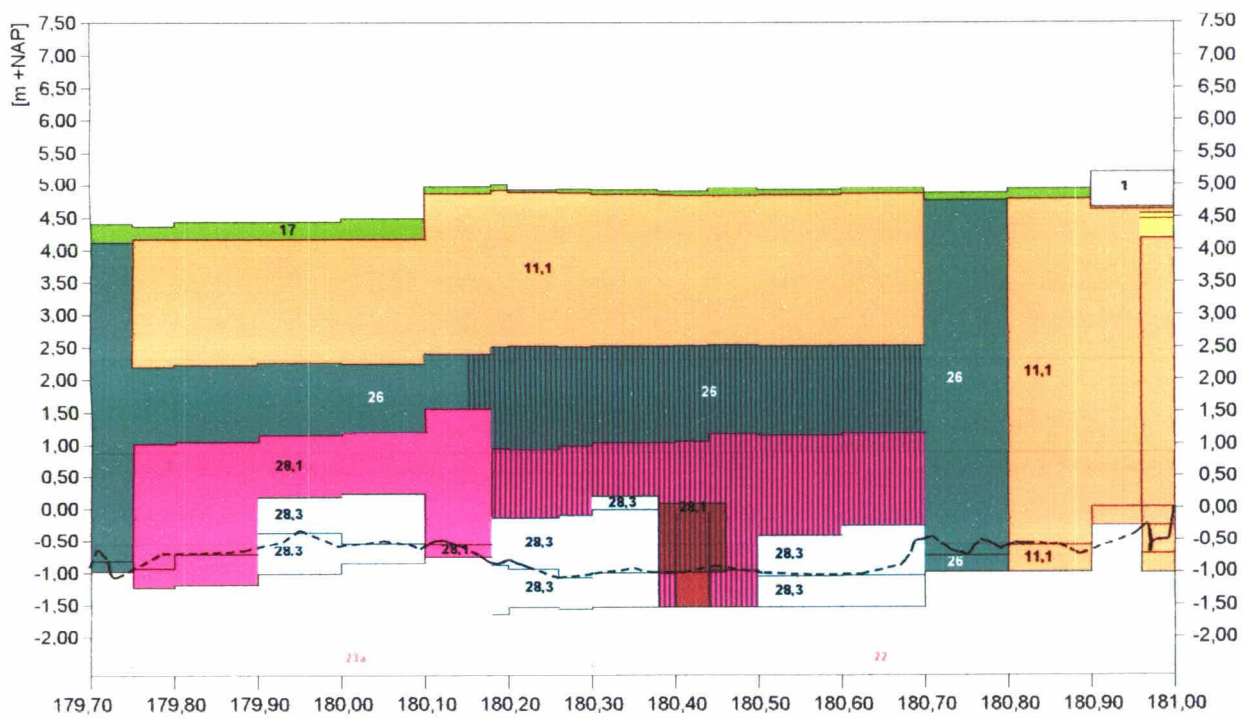
De figuren 2 tot en met 6 uit het basisdocument vervallen en worden vervangen door de figuren "Binnenzijde Haven Colijnsplaat", "Oosthavendam" en "Westhavendam" binnenzijde en buitenzijde. Deze figuren zijn terug te vinden in bijlage 1.



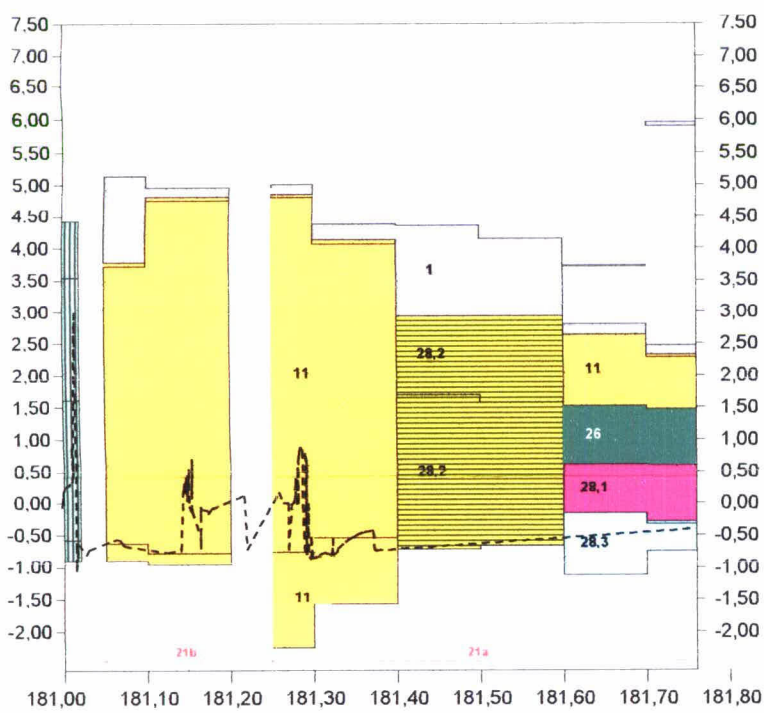
012107 2007 PZDT-M-07357 inv

at dpErratum controle toetsing/vrijgave Oud Noord-Bevel

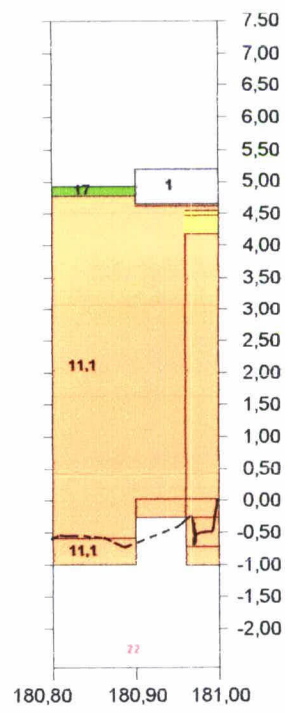
Bijlage 1:
Oud Noord-Bevelandpolder, top laagtypes dp 1797 - dp 1810 en dp 1818 - dp 1834
Binnenzijde Haven Colijnsplaat dp 1810 - dp 1818
Oosthavendam (buitenzijde) dp 1808 - dp 1810



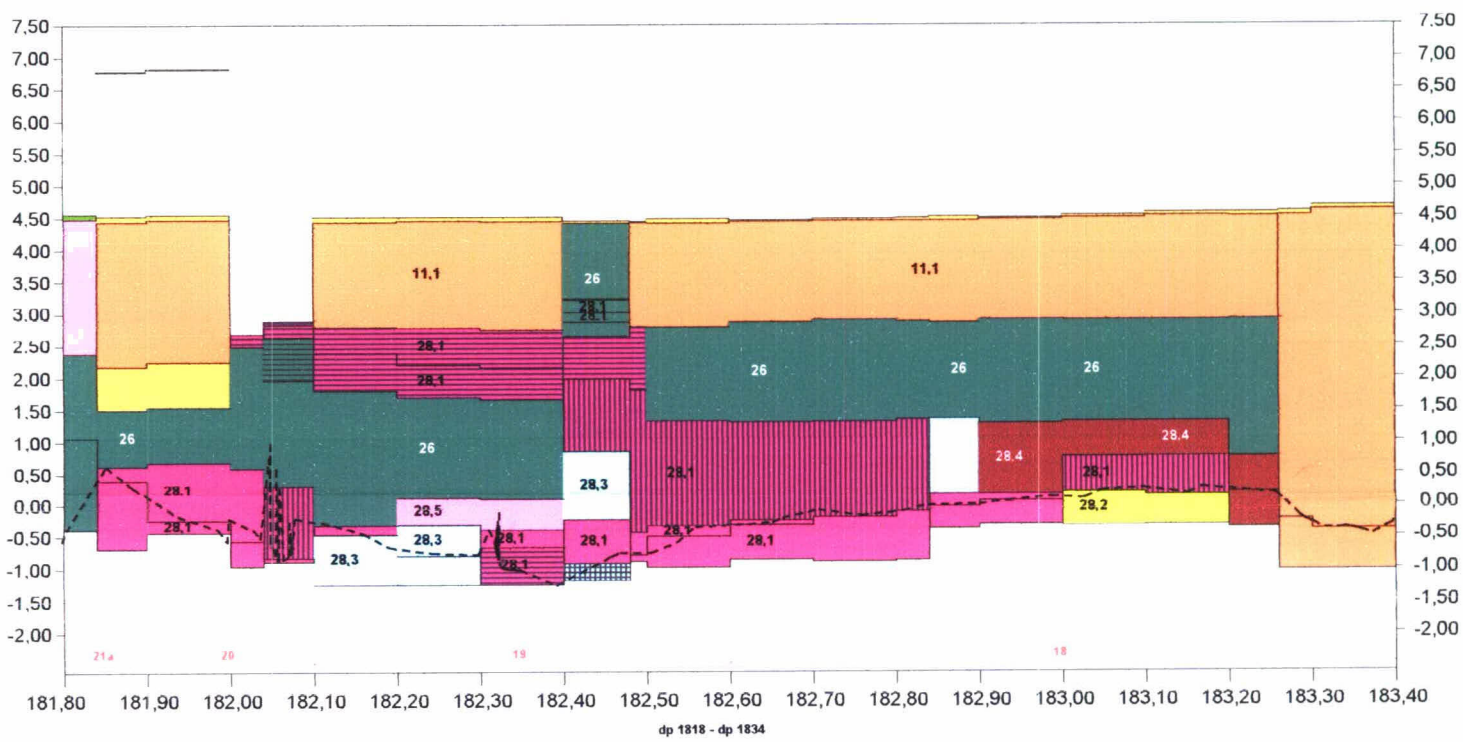
dp 1797 - dp 1810



Binnenzijde haven



Oosthavendam

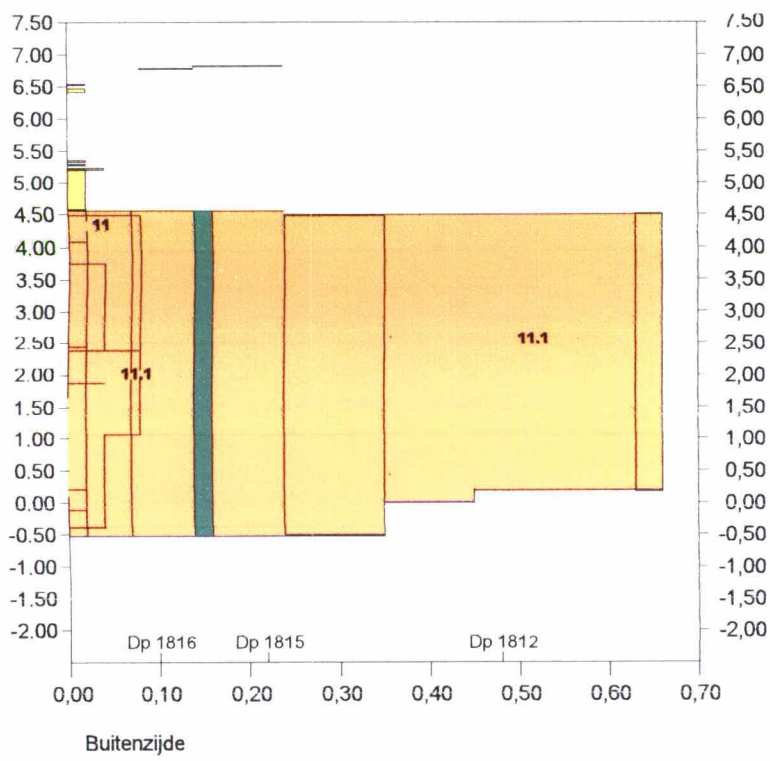
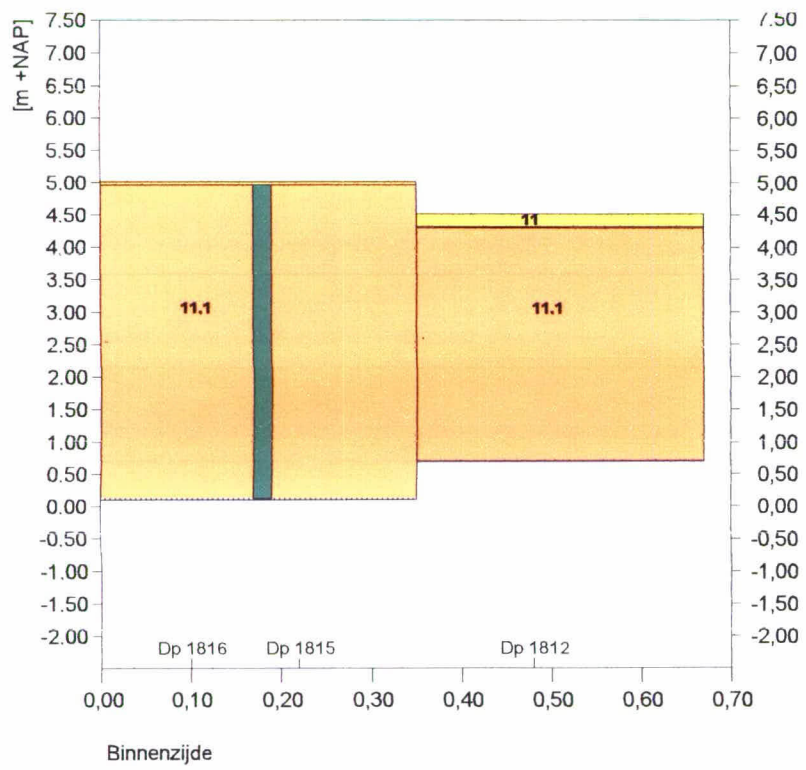


dp 1818 - dp 1834

Legenda

| | | | | | | | | | |
|------|----------------|------|------------------------|------|---------------------|-----|-----------------|--|----------------------------------|
| 1 | asfalt | 11.1 | Haringmanblokken | 28.3 | Doomkse | 16 | plaatbekleding | | betonpenetratie |
| 5.1 | Fixtone | 11.5 | betonblokken gekanteld | 28.4 | petit graniet | 17 | doorgroeistenen | | asfaltpenetratie (vol en zat) |
| 27 | betonzuilen | 29 | koperslakblokken | 28.5 | granietblokken | 17 | doorgroeistenen | | asfaltpenetratie (patroon) |
| 27.3 | Hydroblock | 26 | basalt | 28 | overige natuursteen | 17 | doorgroeistenen | | asfaltpenetratie (schone koppen) |
| 11 | betonblokken | 28.1 | Vilvoordse | kb | kreukelberm | --- | stortsteenlijn | | ecotoplaag |
| 11.2 | diaboolblokken | 28.2 | Lessinische | 25 | breuksteen | --- | kruinlijn | | |

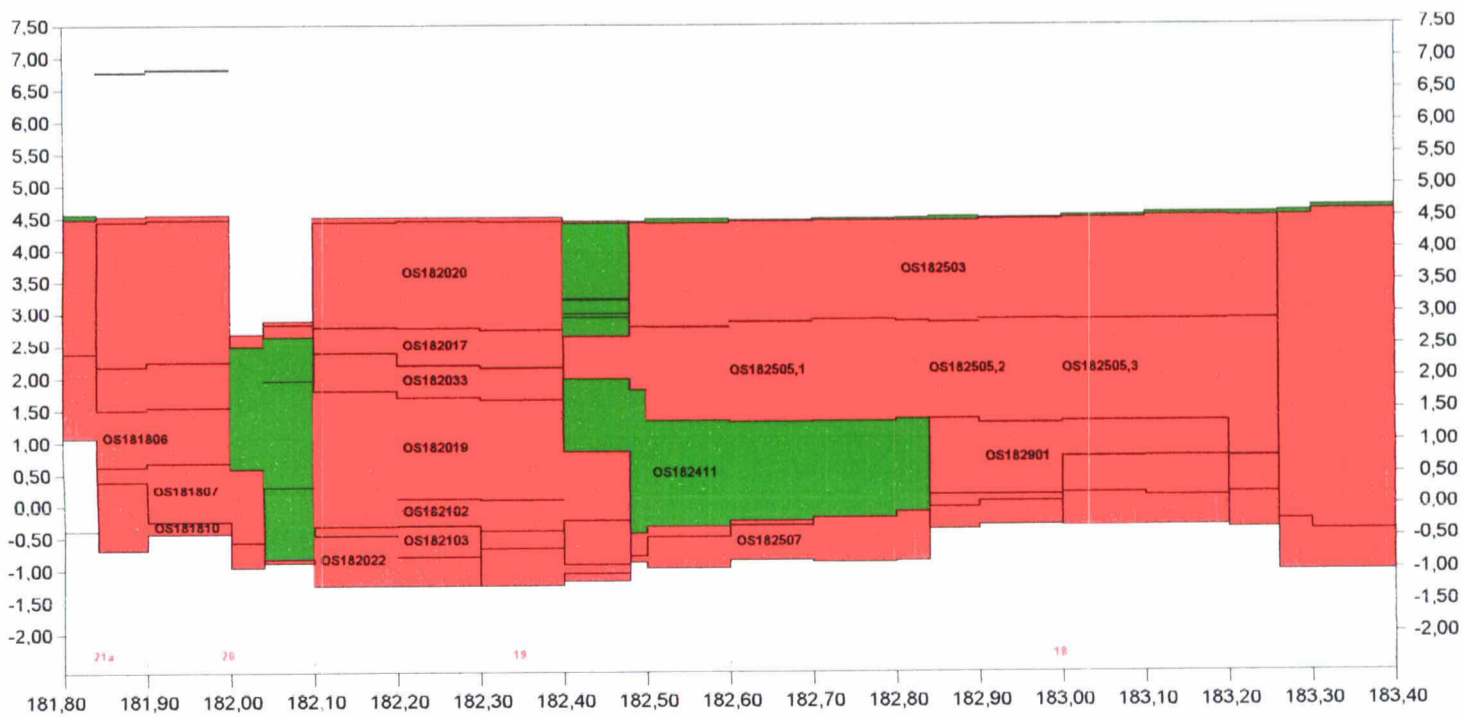
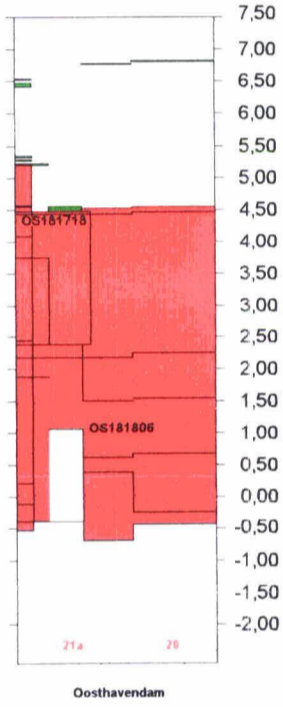
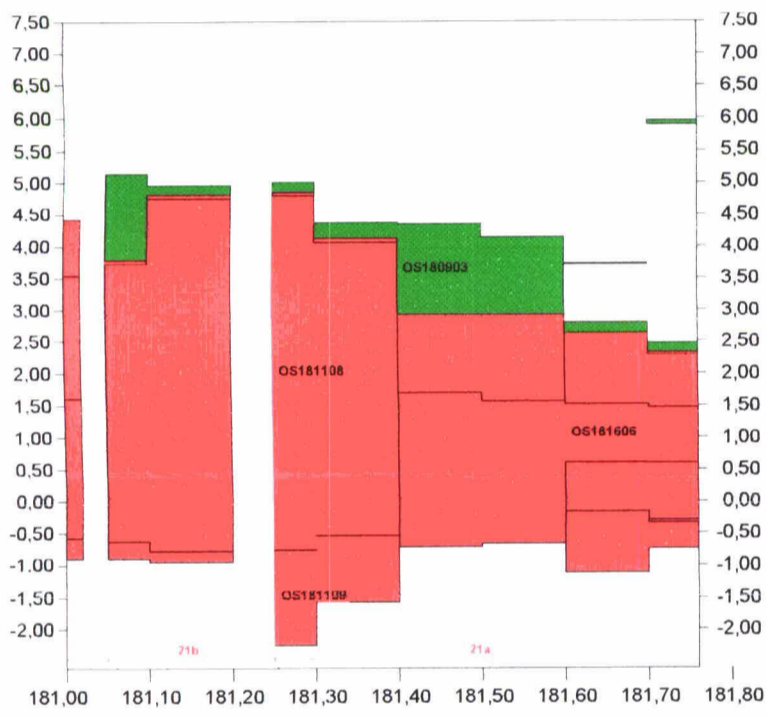
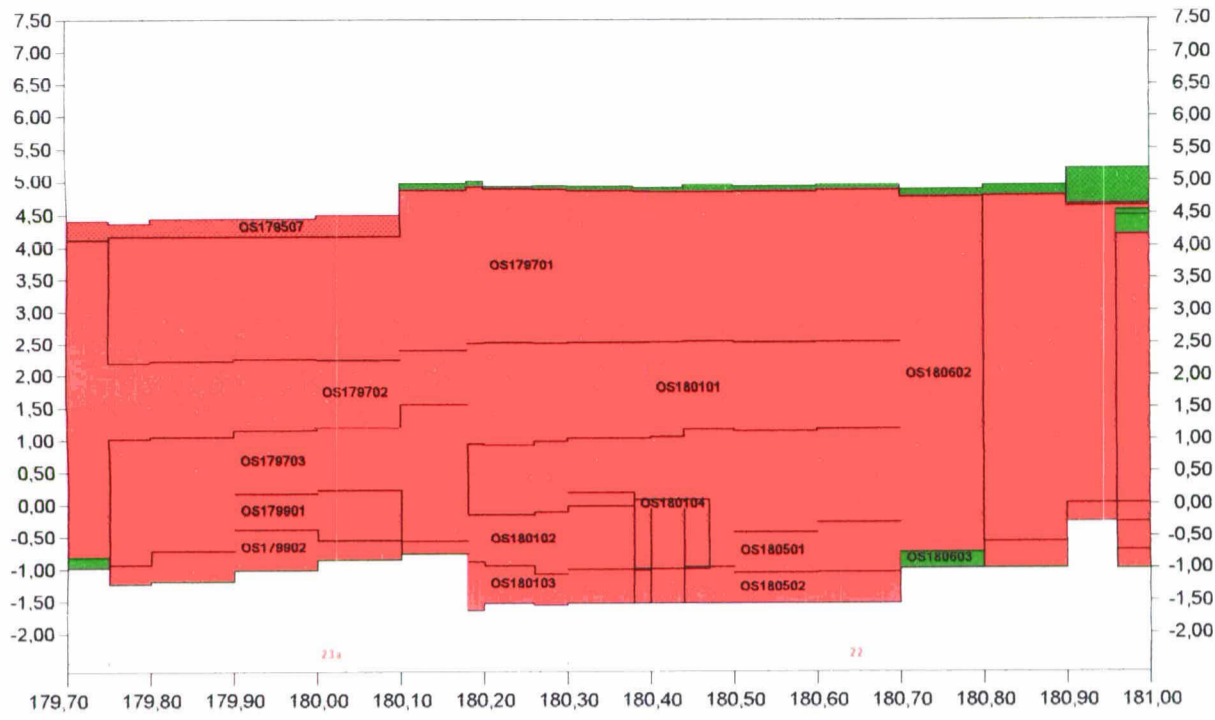
Bijlage 1:
Westhavendam, toplaagtypes binnenzijde en buitenzijde



Legenda

| | | | | | | | | | |
|-----|----------------|----|------------------------|----|---------------------|-----|----------------|---|----------------------------------|
| 1 | asfalt | 11 | Haringmanblokken | 28 | Doornikse | 16 | plaatbekleding | ≡ | betonpenetratie |
| 5,1 | Fixtone | 12 | betonblokken gekanteld | 28 | petit graniet | 17 | doorgroeiessen | | asfaltpenetratie (vol en zat) |
| 27 | betonzuilen | 29 | koperslakblokken | 29 | granietblokken | 17 | doorgroeiessen | | asfaltpenetratie (patroon) |
| 27 | Hydroblock | 26 | basalt | 28 | overige natuursteen | 17 | doorgroeiessen | | asfaltpenetratie (schone koppen) |
| 11 | betonblokken | 28 | Vilvoordse | kb | kreukelberm | --- | stortsteenlijn | | ecotoplaag |
| 11 | diaboolblokken | 28 | Lessinische | 25 | breuksteen | --- | kruinlijn | | ecotoplaag |

Bijlage 2:
Oud Noord-Bevelandpolder, eindscores



goed onvoldoende

Bijlage 2:
Westhavendam, eindscores

