

Erratum
Controle/vrijgave toetsing

Ministerie van Verkeer en Waterstaat
Directoraat-Generaal Rijksaterstaat
Directie Zeeland

Polder/Dijkvak
Haven Colijnsplaat
dp 1810 – dp 1818

Simon Vereeke
Gert Jan Wijkhuizen
Klaas Kaslander

Toetsing uitgevoerd door
Roy van de Voort
Doorkiesnummer
(0118) 62 13 69
(06) 218 41 099

Datum
10 juli 2007
bijlage(n)
1. Gloopingskaart met topaagtypes
2. Gloopingskaart met eindscores
Kenmerk
PZDT-M-07356 inv

DEFINITIEF

Erratum PZDT-M-07356 inv (controle/vrijgave toetsing Haven Colijnsplaat)

Basisdocument

Dit erratum is een aanvulling op de controle/vrijgave toetsing van de Haven Colijnsplaat tussen dp 1195 en dp 1227⁵⁰ (dp 1235) met kenmerk PZDT-M-07043 d.d. 17 januari 2007.

In dit erratum staat één wijziging en zijn de gloopingskaarten met eindscores aangepast, zie bijlage 2.

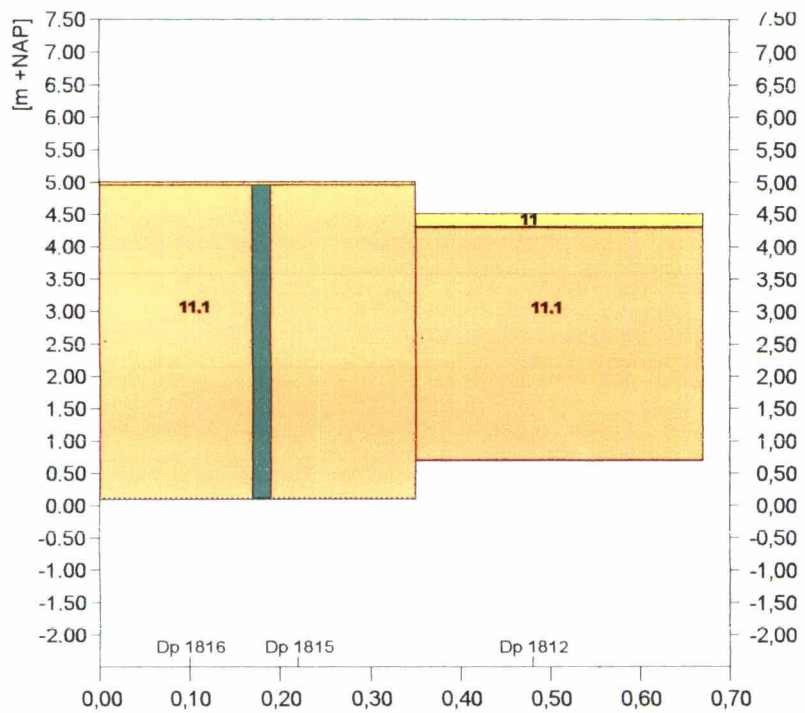
Tekstuele wijziging basisdocument

De figuren 2 tot en met 4 uit het basisdocument vervallen en worden vervangen door de figuren "Binnenzijde Haven Colijnsplaat", "Oosthavendam" en "Westhavendam" binnenzijde en buitenzijde. Deze figuren zijn terug te vinden in bijlage 1.

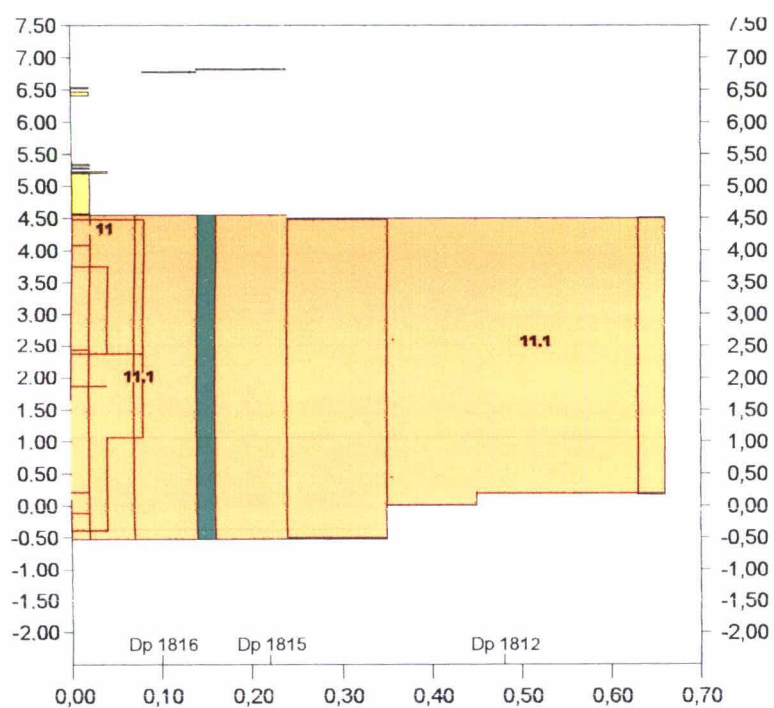


012106 2007 PZDT-M-07356 inv
Erratum controle toetsing/vrijgave Haven Colijnsplaa

Bijlage 1:
Westhavendam, toplaagtypes binnenzijde en buitenzijde



Binnenzijde

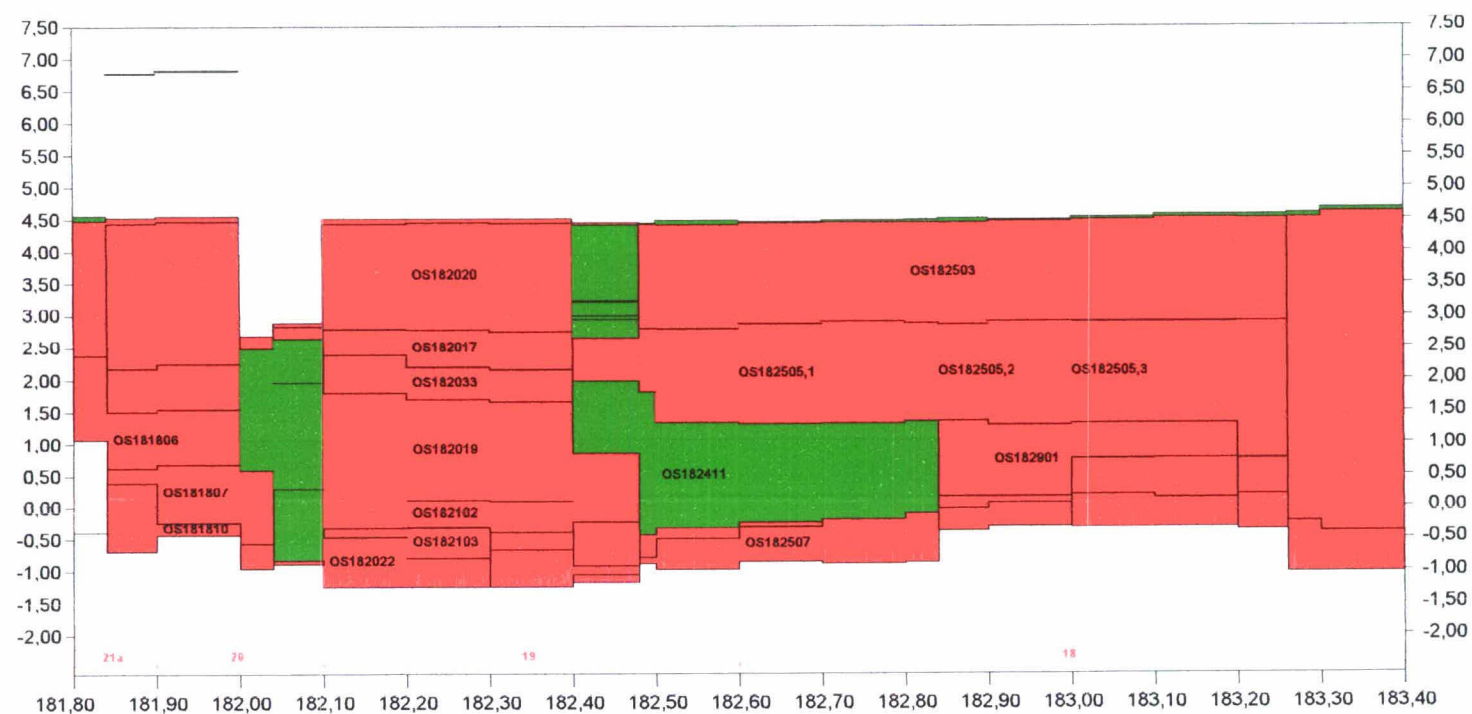
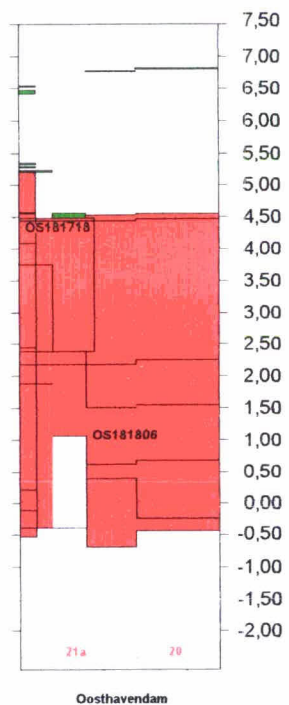
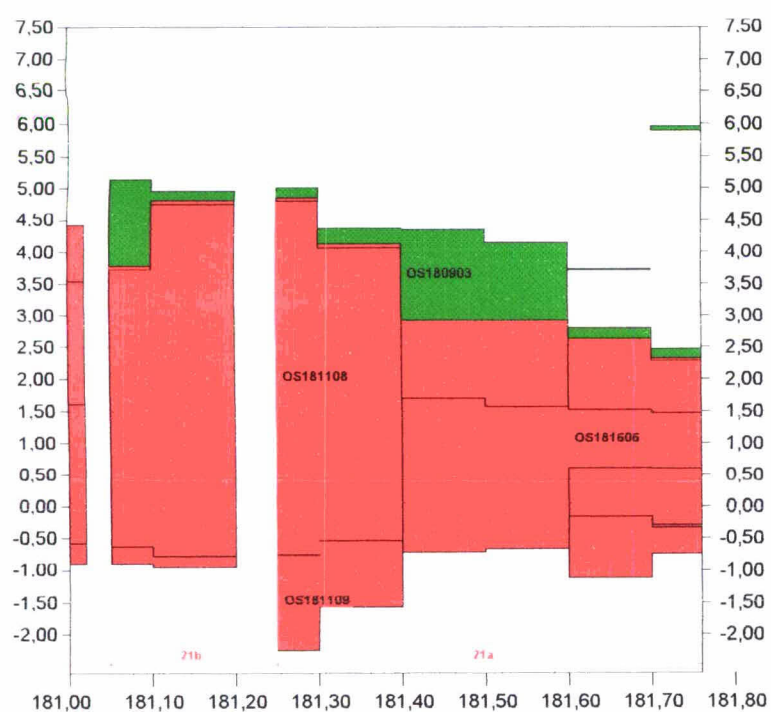
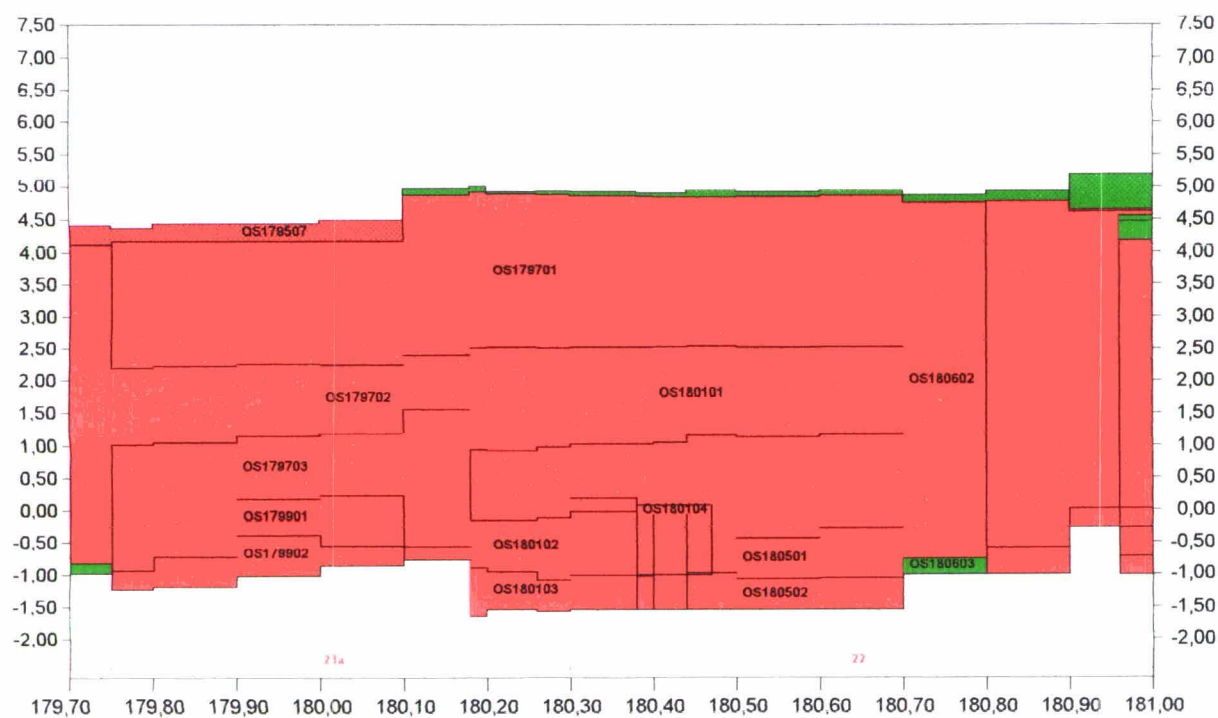


Buitenzijde

Legenda

1	asfalt	11	Haringmanblokken	28	Doornikse	16	plaatbekleding		betonpenetratie
5,1	Fixtone	12	betonblokken gekanteld	28	petit graniet	17	doorgroeistenen		asfaltpenetratie (vol en zat)
27	betonzuilen	29	koperslakblokken	29	granietblokken	overige	bekleding		asfaltpenetratie (patroon)
27	Hydroblock	26	basalt	28	overige natuursteen	overige	bekleding		asfaltpenetratie (schone koppen)
11	betonblokken	28	Vilvoordse	kb	kreukelberm	---	stortsteenlijn		ecotoplaag
11	diaboolblokken	28	Lessinische	25	breuksteen	---	kruinlijn		

Bijlage 2:
Oud Noord-Bevelandpolder, eindscores



goed onvoldoende

Bijlage 2:
Westhavendam, eindscores

