



Rijkswaterstaat  
Ministerie van Infrastructuur en Milieu


Retouradres Postadres: Postbus 5014 4330 KA Middelburg

Waterschap Scheldestromen  
T.a.v. de heer ing. [REDACTED]  
Postbus 1000  
4330 ZW MIDDELBURG

**Rijkswaterstaat Zee en  
Delta**

Postadres: Postbus 5014  
4330 KA Middelburg

**Contactpersoon**



**Ons kenmerk**

WTW10474  
RWS-2013/37912

**Bijlage(n)**

2

Datum 23 juli 2013  
Onderwerp Toezending Ontgrondingvergunning, dossiernummer  
028.0957.A.wtw10474

Geachte [REDACTED]


Hierbij zend ik u het besluit op uw aanvraag voor een ontgrondingvergunning voor het ontgronden van 204.000 m<sup>3</sup> zand in de Oosterschelde.  
Het besluit van 23 juli 2013 is geregistreerd onder nummer WTW10474 RWS-2013/37163

Voor de mogelijkheid tot het instellen van bezwaar verwijs ik u naar de mededelingen hierover in de vergunning.

Ik vertrouw erop u hierbij voldoende te hebben geïnformeerd, mocht u echter nog vragen hebben dan verzoek ik u contact op te nemen met bovengenoemde contactpersoon.

Hoogachtend,

DE MINISTER VAN INFRASTRUCTUUR EN MILIEU,  
Namens deze,  
HET HOOFD VAN DE AFDELING VERGUNNINGVERLENING





# beschikking

Rijkswaterstaat Zee en  
Delta

Postadres: Postbus 5014  
4330 KA Middelburg

Contactpersoon



---

Datum	15 juli 2013
Nummer	WTW10474 RWS-2013/37913
Onderwerp	Oosterschelde; ontgrondingvergunning voor het winnen van zand.

---

Datum  
23 juli 2013

## Inhoudsopgave

1. Aanhef
2. Besluit
3. Voorschriften
4. Aanvraag
5. Toetsing van de aanvraag aan de doelstellingen van de Ontgrondingenwet
6. Procedure
7. Conclusie
8. Ondertekening
9. Mededelingen
10. Bijlagen

### 1 Aanhef

De Minister van Infrastructuur en Milieu heeft op 26 maart 2013 een aanvraag ontvangen van Waterschap Scheldestromen, Postbus 1000, 4330 ZW Middelburg om een vergunning als bedoeld in de Ontgrondingenwet voor het winnen van zand nabij Noordland Binnenhaven in de Oosterschelde.

De aanvraag is geregistreerd onder nummer 028.0957.A.WTW10474.

De aanvraag omvat de volgende stukken:

- Brief/Aanvraagformulier Ontgrondingenwet;
- Projectplan Sophiastrand, projectbureau Zeeweringen, d.d. 19 november 2012;
- Toets aan de Natuurbeschermingswet duinvoetsuppletie Sophiastrand, Noord-Beveland, Arcadis d.d. 4 december 2012;
- Quick scan Flora- en Faunawet duinvoetsuppletie Sophiastrand, Noord-Beveland, Arcadis, d.d. 4 december 2012;
- Aanvullende toets natuurwetgeving transportroute duinvoetsuppletie Sophiastrand, Arcadis d.d. 7 februari 2013
- Resultaten laboratoriumonderzoek monsterpunten Noorderland, Omegam Laboratoria, d.d. 22 oktober 2012;
- Overzichtskaart met wingebied, de hoekpunten, monsterpunten en dieptelijnen.



## 2 Besluit

Gelet op de bepalingen van de Ontgrondingenwet, het Besluit ontgrondingen in rijkswateren, de Regeling ontgrondingen in rijkswateren, de Algemene wet bestuursrecht en de hieronder vermelde overwegingen besluit de Minister van Infrastructuur en Milieu als volgt:

**Datum**

23 juli 2013

**Nummer**

WTW10474  
RWS-2013/37913

- I. De vergunning als bedoeld in artikel 3, eerste lid, van de Ontgrondingenwet aan Waterschap Scheldestromen, Postbus 1000, 4330 ZW Middelburg te verlenen voor het in de Oosterschelde ontgronden van 204.000 m<sup>3</sup> zand.
- II. De vergunning te verlenen tot en met 1 april 2014.
- III. Aan de vergunning de volgende voorschriften te verbinden.  
Voor een toelichting op de in deze vermelde begrippen wordt verwezen naar bijlage 1 van deze vergunning.

## 3 Voorschriften

### *Voorschrift 1*

#### *Plaatsbepaling*

1. Het ontgronden van het zand wordt uitgevoerd op de volgende locatie, conform geografische coördinaten, X/Y:  
hoekpunt 1 X: 38700, Y: 404100  
hoekpunt 2 X: 38100, Y: 404100  
hoekpunt 3 X: 37997, Y: 404241  
hoekpunt 4 X: 38223, Y: 404498  
(Tabel)  
zoals is aangegeven op de bij deze beschikking behorende **Bijlage 2**.

### *Voorschrift 2*

#### *Wijze van uitvoeren*

1. In de baggerzones, zoals vermeld in de in voorschrift 1 vermelde tabel, mag worden ontgrond tot een diepte van NAP - 9 meter.
2. De vergunninghouder moet voor het opnemen van de vaarwegmarkering tenminste tien werkdagen van te voren contact opnemen met de heer [REDACTED] bereikbaar op telefoonnummer [REDACTED]



### *Voorschrift 3*

#### Bestemming bodemmateriaal

1. Het vrijgekomen zand dient te worden gebruikt voor de zandsuppletie bij het Sophiastrand.

### *Voorschrift 4*

#### *Aanwijzingen werkzaamheden*

1. Door of namens het districtshoofd kunnen met betrekking tot de ontgrondingwerkzaamheden aanwijzingen worden gegeven ter bescherming van betrokken belangen. De vergunninghouder zorgt ervoor dat gegeven aanwijzingen terstond worden opgevolgd.
2. Bij het gebruik maken van deze vergunning mag geen belemmering of hinder worden veroorzaakt aan het scheepvaartverkeer. De Verkeerspost Wemeldinge kan aanwijzingen geven ter bescherming van het scheepvaartverkeerbelang. De vergunninghouder zorgt ervoor, dat gegeven aanwijzingen terstond worden opgevolgd.

### *Voorschrift 5*

#### *Ongewoon voorval*

1. Indien zich een ongewoon voorval voordoet of heeft voorgedaan, dienen onmiddellijk maatregelen te worden getroffen die redelijkerwijs kunnen worden verlangd, om nadelige gevolgen zoveel mogelijk te beperken en ongedaan te maken ten aanzien van:
  - de instandhouding en bescherming van het waterstaatswerk de Oosterschelde,
  - een goede en veilige verkeersregulering.
2. De vergunninghouder meldt een dergelijk ongewoon voorval zo spoedig mogelijk aan het districtshoofd.
3. De vergunninghouder verstrekt aan het districtshoofd tevens, zodra zij bekend zijn, de gegevens met betrekking tot:
  - De oorza(a)k(en) van het voorval en de omstandigheden waaronder het voorval zich heeft voorgedaan;
  - Andere gegevens die van belang zijn om de aard en ernst van de gevolgen voor het waterstaatswerk van het voorval te kunnen beoordelen;
  - De maatregelen die zijn genomen of worden overwogen om de gevolgen van het voorval te voorkomen, te beperken en/of ongedaan te maken.
4. Binnen drie maanden na een dergelijk ongewoon voorval, moet de vergunninghouder aan het districtshoofd informatie verstrekken over de maatregelen die worden overwogen om te voorkomen dat een zodanig voorval zich nogmaals kan voordoen.

**Rijkswaterstaat Zee en  
Delta**

**Datum**  
23 juli 2013

**Nummer**  
WTW10474  
RWS-2013/37913





*Voorschrift 6*  
*Aanvang werkzaamheden*

1. Tenminste vijf werkdagen voordat met het ontgronden wordt begonnen geeft de vergunninghouder aan de Verkeerspost Wemeldinge, telefoon 0113-622110 namens het districtshoofd schriftelijk kennis van het voornemen daartoe onder opgave van aanvang en locatie.
2. Zowel van het voornemen om het ontgronden langer dan één werkweek te staken dan wel van het tijdstip waarop het ontgronden weer wordt hervat stelt de vergunninghouder het districtshoofd hiervan in kennis.
3. Zodra blijkt dat de aanvang van de in het eerste lid bedoelde werkzaamheden niet op het in bedoelde kennisgeving aangegeven tijdstip kan plaatsvinden, dient de vergunninghouder daarvan zo spoedig mogelijk kennis te geven aan het districtshoofd.
4. De vergunninghouder dient voor aanvang van iedere ontgroning aan het districtshoofd te melden met welk materieel en op welke locatie er wordt ontgrond.
5. In verband met de berichtgeving aan de scheepvaart moet de vergunninghouder tenminste tien werkdagen voor aanvang van de werkzaamheden contact opnemen met de heer J.J. Wabeke, bereikbaar op telefoonnummer 06 -53 45 51 59.
6. De meldingen, genoemd in lid 1, 2,3 en 4, kunnen telefonisch of per email gericht worden aan de Verkeerspost Wemeldinge, telefoon 0113 - 622110, email [dzt-vp.wemeldinge@rws.nl](mailto:dzi-vp.wemeldinge@rws.nl).

**Rijkswaterstaat Zee en  
Delta**

**Datum**  
23 juli 2013

**Nummer**  
WTW10474  
RWS-2013/37913

*Voorschrift 7*  
*Inzet materieel*

Het ontgronden mag uitsluitend geschieden met een sleepopperzuiger, bodemegalisator, jetponton en water- en luchtinjectie vaartuig waarvan de naam, soort en het vermogen meteen na inwerkingtreding van de vergunning schriftelijk aan het districtshoofd wordt opgegeven.

*Voorschrift 8*  
*Beperkingen*

1. Het ontgronden is verboden bij een zicht van minder dan 1.000 meter rondom. Ook mag er dan geen materieel in het betonde vaarwater liggen. Verder moeten alle ankers, behalve één voor- en zonodig één achteranker, trossen, laadbomen, grijperwerktuigen en soortgelijke voorwerpen die bij het ontgronden in gebruik zijn, binnenboord zijn.
2. De vergunninghouder dient zich in kennis te stellen van de bestaande ligging van de kabels en leidingen ter plekke van de door of namens hem uit te voeren werkzaamheden door middel van een klic-melding.



*Voorschrift 9*  
*Historische belangrijke archeologische vondsten*

1. Indien tijdens het ontgronden voorwerpen, sporen of overblijfselen worden aangetroffen, welke, naar redelijkerwijs kan worden vermoed, van historisch, oudheidkundig of wetenschappelijk belang zijn, dient het ontgronden onmiddellijk te worden gestaakt teneinde de Rijksdienst voor het Cultureel Erfgoed te Amersfoort in de gelegenheid te stellen eventueel een beperkt nader onderzoek en een eventuele noodopgraving te verrichten.
2. De vindplaats van de in het eerste lid genoemde voorwerpen dient zo spoedig mogelijk te worden gemarkeerd en aan het districtshoofd te worden doorgegeven.
3. Van de vondst wordt onverwijld melding gedaan aan de Rijksdienst voor het Cultureel Erfgoed te Amersfoort (telefoon nr. 033 – 42 17 799).

*Voorschrift 10*  
*Verstrekken gegevens*

1. De vergunninghouder dient voor de 15e van iedere maand aan het districtshoofd een opgave te verstrekken van de in de voorafgaande maand ontgrondde hoeveelheid bodemmateriaal.
2. Op de in het vorige lid vermelde opgave moet per ontgroning duidelijk worden aangegeven:
  - de datum;
  - naam vaartuig;
  - de hoeveelheid;
  - de locatie van herkomst in XY – coördinaten t.o.v. Parijs.
3. Voor het doen van de in het eerste lid bedoelde opgave moet gebruik worden gemaakt van het door het Rijksvastgoed- en Ontwikkelingsbedrijf, Directie Vastgoed, Regionale Directie Zuid te Breda beschikbaar gestelde digitale bestand.
4. De vergunninghouder dient direct na afloop van het ontgronden lodingen te verrichten. De resultaten dienen binnen 14 dagen aan het districtshoofd te worden overlegd.

*Voorschrift 11*  
*Contactpersoon*

1. De vergunninghouder is verplicht één of meer personen aan te wijzen die in het bijzonder belast is (zijn) met de naleving van het bij deze vergunning bepaalde, waarmee door of namens het districtshoofd in spoedgevallen overleg kan worden gevoerd.
2. De vergunninghouder deelt schriftelijk binnen veertien dagen nadat deze vergunning in werking is getreden aan het districtshoofd mee, wat de contactgegevens zijn ( naam, adres telefoonnummer en e-mailadres) van degene(n) die door of vanwege hem is (zijn) aangewezen.
3. Wijzigingen moeten binnen 14 dagen schriftelijk worden gemeld.

**Rijkswaterstaat Zee en  
Delta**

**Datum**  
23 juli 2013

**Nummer**  
WTW10474  
RWS-2013/37913





## **4 Aanvraag**

### **4.1 Aanleiding**

Vanuit het project Zeeweringen zal in 2014 de uitvoering plaatsvinden van de duinversterking bij het Sophiastrand. Een onderdeel van deze duinversterking is het realiseren van zandsuppletie bij het Sophiastrand. Voor het winnen van zand ten behoeve van deze suppletie is gekozen voor de locatie Noordland Binnenhaven in de Oosterschelde.

### **4.2 Handelingen waarvoor vergunning wordt aangevraagd**

De aanvraag heeft betrekking op het ontgronden van 204.000 m<sup>3</sup> bodemmateriaal. Op grond van het bepaalde in artikel 3, lid 1, van de Ontgrondingenwet is het verboden zonder vergunning te ontgronden. In artikel 8 van de wet is bepaald, dat de Minister van Verkeer en Waterstaat bevoegd is een vergunning als bedoeld in artikel 3, lid 1 te verlenen indien het een ontgroning betreft in bij ministeriële regeling aan te wijzen rijkswateren.

In de Regeling ontgrondingen in rijkswateren wordt in artikel 1, onder a, de Oosterschelde als Rijkswater in de zin van de Ontgrondingenwet aangewezen.

## **5 Toetsing van de aanvraag aan de doelstellingen van de Ontgrondingenwet**

### **5.1 Betrokken belangen**

Bij het ontgronden in de Oosterschelde waarvoor vergunning wordt aangevraagd, spelen in dit verband naast het belang van de aanvrager de volgende af te wegen belangen in het kader van de Ontgrondingenwet een rol:

- belangen vanuit de functie van de Oosterschelde;
- belangen van derden;
- cultuurhistorische en archeologische belangen;
- ecologische en natuurbelangen.

#### *Belang aanvrager*

Het winnen van zand is ten behoeve van de zandsuppletie bij het Sophiastrand.

#### *Belangen vanuit de functie van de Oosterschelde*

Naast de functie als scheepvaartroute ten behoeve waarvoor de onderhavige vergunning wordt aangevraagd, heeft de Oosterschelde nog andere gebruiksfuncties. Zo vinden in de Oosterschelde de volgende gebruiksfuncties plaats, die afgewogen moeten worden ten opzichte van onderhavige aanvraag: visserij, binnenvaart, recreatievaart en natuur.

Bij de Noordland Binnenhaven in de Oosterschelde is er sprake van een verondieping in de vaarweg. De zandwinning zal dan ook leiden tot een verbetering van de vaarmogelijkheden op de Oosterschelde.

Aangezien het in onderhavige aanvraag slechts onderhoud betreft zullen naar verwachting deze gebruiksfuncties niet negatief worden beïnvloed.

**Rijkswaterstaat Zee en  
Delta**

**Datum**  
23 juli 2013

**Nummer**  
WTW10474  
RWS-2013/37913



#### *Belangen van derden*

Er zijn geen belangen van derden.

#### *Cultuurhistorische en archeologische belangen*

Het is niet de verwachting dat archeologische waarden zullen worden aangetroffen die door het onderhoud kunnen worden geschaad. In de beschikking is uit voorzorg een voorwaarde opgenomen over hoe in de praktijk om te gaan moet worden met onbekende 'oudheidkundige vondsten'.

#### *Ecologische en natuurbelangen*

De ecologische en natuurbelangen zullen worden afgewogen in de vergunning op grond van de Natuurbeschermingswet 1998 nodig is. Om die reden worden deze belangen in het kader van onderhavige vergunning buiten beschouwing gelaten.

## **6 Procedure**

### **6.1 Algemeen**

Door mij is geen openbare voorbereidingsprocedure gevolgd als bedoeld in de Algemene wet bestuursrecht.

In afwijking van artikel 10, eerste lid, van de Ontgrondingenwet zijn op de voorbereiding van een beschikking als bedoeld in artikel 8, eerste lid, van die wet afdeling 3.4 van de Algemene wet bestuursrecht en afdeling 13.2 van de Wet milieubeheer niet van toepassing voor zover het betreft een ontgroning op een afstand van tenminste 500 meter van buisleidingen, kabels, oevers, andere vaste objecten of aanwezige of te verwachten monumenten indien die ontgroning plaatsvindt in vaargeulen in krachtens artikel 8, eerste lid, van de Ontgrondingenwet aangewezen rijkswateren.

**Rijkswaterstaat Zee en  
Delta**

**Datum**

23 juli 2013

**Nummer**

WTW10474

RWS-2013/37913






## 7. Conclusie

De in de vergunning opgenomen voorschriften waarborgen dat de doelstellingen van de Ontgrondingenwet voldoende worden beschermd. Op grond van de bovenstaande overwegingen bestaan er daarom geen bezwaren tegen het verlenen van de gevraagde vergunning.

## 8. Ondertekening

DE MINISTER VAN INFRASTRUCTUUR EN MILIEU,  
Namens deze,  
HET HOOFD VAN DE AFDELING VERGUNNINGVERLENING



**Rijkswaterstaat Zee en  
Delta**

**Datum**  
23 juli 2013

**Nummer**  
WTW10474  
RWS-2013/37913



## 9. Mededelingen

Rijkswaterstaat Zee en  
Delta

- I. Voor nadere informatie over dit besluit kunt u terecht bij de in de toezendingsbrief vermelde contactpersoon. De contactgegevens staan in de begeleidende brief bij dit besluit. De contactpersoon kan uw vragen beantwoorden en het besluit met u doornemen.

**Datum**  
23 juli 2013

**Nummer**  
WTW10474  
RWS-2013/37913

Om te bepalen of u meer informatie wilt, kunnen de volgende vragen en aandachtspunten u helpen:

- Is de inhoud van het besluit duidelijk en is helder wat het concreet voor u betekent?
- Kunt u beoordelen of het besluit inhoudelijk juist is of niet? Of heeft u behoefte aan een toelichting?
- Kloppen de gegevens over u in het besluit en heeft u alle gegevens verstrekt?

Ook wanneer u andere vragen heeft over het besluit of de procedure, of wanneer u zich op een of andere manier heeft gestoord aan de wijze waarop bij de besluitvorming met u of uw belangen is omgegaan, kunt u contact opnemen.

- II. Bent u het niet eens met dit besluit?

Dan kunt u op grond van de Algemene wet bestuursrecht bezwaar maken. U moet hiervoor wel belanghebbende bij het besluit zijn.

De volgende vragen en aandachtspunten kunnen u helpen bij het maken van bezwaar:

- Wat zijn de redenen dat u het met het besluit niet eens bent?
- Welk doel wilt u met uw bezwaar tegen het besluit bereiken? Wat verwacht u van Rijkswaterstaat?
- Is het u voldoende duidelijk wat een bezwaarprocedure inhoudt en weet u of u met een bezwaar uw doel kunt bereiken? Kunt u uw doel op een andere, wellicht eenvoudigere wijze bereiken?

Wanneer u vragen heeft of wanneer u zich afvraagt of het indienen van een bezwaarschrift voor u de geschikte aanpak is, kunt u ook hiervoor contact opnemen met de bij het besluit vermelde contactpersoon. De contactpersoon kan met u overleggen over de te volgen procedure en u informeren over andere mogelijkheden die Rijkswaterstaat u eventueel biedt om tot een oplossing te komen.



### Hoe maakt u bezwaar?

Om bezwaar te maken moet u, binnen zes weken na de dag waarop dit besluit is bekendgemaakt, een bezwaarschrift indienen. U kunt uw bezwaarschrift sturen naar de Minister van Infrastructuur en Milieu, ter attentie van Rijkswaterstaat Zeeland, afdeling Werkenpakket, Postbus 5014, 4330 KA Middelburg.

In het bezwaarschrift moet in ieder geval het volgende staan:

- uw naam en adres, en liefst ook uw telefoonnummer;
- een duidelijke omschrijving van het besluit waartegen u bezwaar maakt (bijvoorbeeld door de datum en het kenmerk van het besluit te vermelden of door een kopie mee te sturen);
- de reden waarom u bezwaar maakt;
- de datum en uw handtekening.

### III. Voorlopige voorziening

Het indienen van een bezwaarschrift heeft geen schorsende werking. Dat betekent dat het besluit blijft gelden in de tijd dat uw bezwaarschrift in behandeling is. Als u dit niet wilt, bijvoorbeeld omdat het besluit onherstelbare gevolgen heeft voor u, dan kunt u een verzoek om voorlopige voorziening indienen. Dit doet u door de Voorzieningenrechter van de rechtbank in het gebied waar u woont te vragen een voorlopige voorziening te treffen. Indien u niet zelf, maar namens een bedrijf of organisatie een voorlopige voorziening aanvraagt kunt u een voorlopige voorziening aanvragen bij de rechtbank in het gebied waar het bedrijf of de organisatie is ingeschreven.

De rechtbank zal daarvoor griffierecht in rekening brengen.

Als burger kunt u ook digitaal een verzoek om voorlopige voorziening indienen bij de hiervoor vermelde rechtbank via <http://loket.rechtspraak.nl/bestuursrecht>. Daarvoor moet u wel beschikken over een elektronische handtekening (DigiD). Kijk op de hiervoor vermelde internetsite voor de precieze voorwaarden.

### IV. Privaatrechtelijke toestemming

Het verlenen van toestemming tot het privaatrechtelijk gebruik van staats-eigendommen, alsmede het (eventueel) aangaan van een overeenkomst omtrent dat gebruik is voorbehouden aan het Rijksvastgoed- en ontwikkelingsbedrijf (RVOB). In verband hiermee is een afschrift van deze vergunning gezonden aan het betrokken RVOB, Postbus 2222, 4800 CE Breda, die zich met betrekking tot het gebruik van de betrokken staatseigendommen schriftelijk tot de vergunninghouder kan wenden.

### V. Scheepvaartregels

Bij de uitvoering van de in deze beschikking bedoelde werkzaamheden dienen de reglementen en voorschriften omschreven in het Biinvaartpoitierreglement in acht te worden genomen.

**Rijkswaterstaat Zee en  
Delta**

**Datum**  
23 juli 2013

**Nummer**  
WTW10474  
RWS-2013/37913





VI. Wet Informatie-uitwisseling ondergrondse netten

Op 1 juli 2008 is de Wet Informatie-uitwisseling ondergrondse netten (de grondroerders-regeling) in werking getreden. Vanaf 1 oktober 2008 is de opdrachtnemer wettelijk verplicht om voor alle mechanische grondroeringen een Klic-melding te doen bij het Kadaster, tel. 0800- 0080 of [klic@kadaster.nl](mailto:klic@kadaster.nl).

**Rijkswaterstaat Zee en Delta**

**Datum**  
23 juli 2013

**Nummer**  
WTW10474  
RWS-2013/37913

VII. Verloren of gezonken voorwerpen.

De vergunninghouder moet het districtshoofd onmiddellijk in kennis stellen van het zinken of verloren gaan in Rijkswateren van vaartuigen, ankers of andere voorwerpen welke in gebruik zijn op grond van deze vergunning. Deze vaartuigen, ankers of andere voorwerpen moeten in dat geval door de vergunninghouder conform de door of vanwege de hoofdinspecteur-directeur te stellen voorschriften worden opgeruimd.

VIII. Afschrift beschikking aan boord van vaartuigen

Een afschrift van deze beschikking moet steeds aanwezig zijn op de voor het ontgronden ingezette vaartuigen. Dit afschrift dient op verzoek van de toezichthoudende ambtenaren van Rijkswaterstaat onmiddellijk aan hen te worden getoond.

IX. Een afschrift van deze vergunning is verzonden aan:

- Rijksvastgoed- en Ontwikkelingsbedrijf, Directie Vastgoed, Regionale Directie Zuid, Postbus 2222, 4800 CE Breda;
- Gemeente Noord-Beveland, t.a.v. de [REDACTED], Postbus 3, 4490 AA Wissenkerke;
- Gemeente Veere, t.a.v. de [REDACTED] 1000, 4357 ZV Domburg;
- Projectbureau Zeeweringen, t.a.v. de [REDACTED], Postbus 1000, 4330 ZW Middelburg.





**Rijkswaterstaat Zee en  
Delta**

**Datum**  
23 juli 2013

**Nummer**  
WTW10474  
RWS-2013/37913

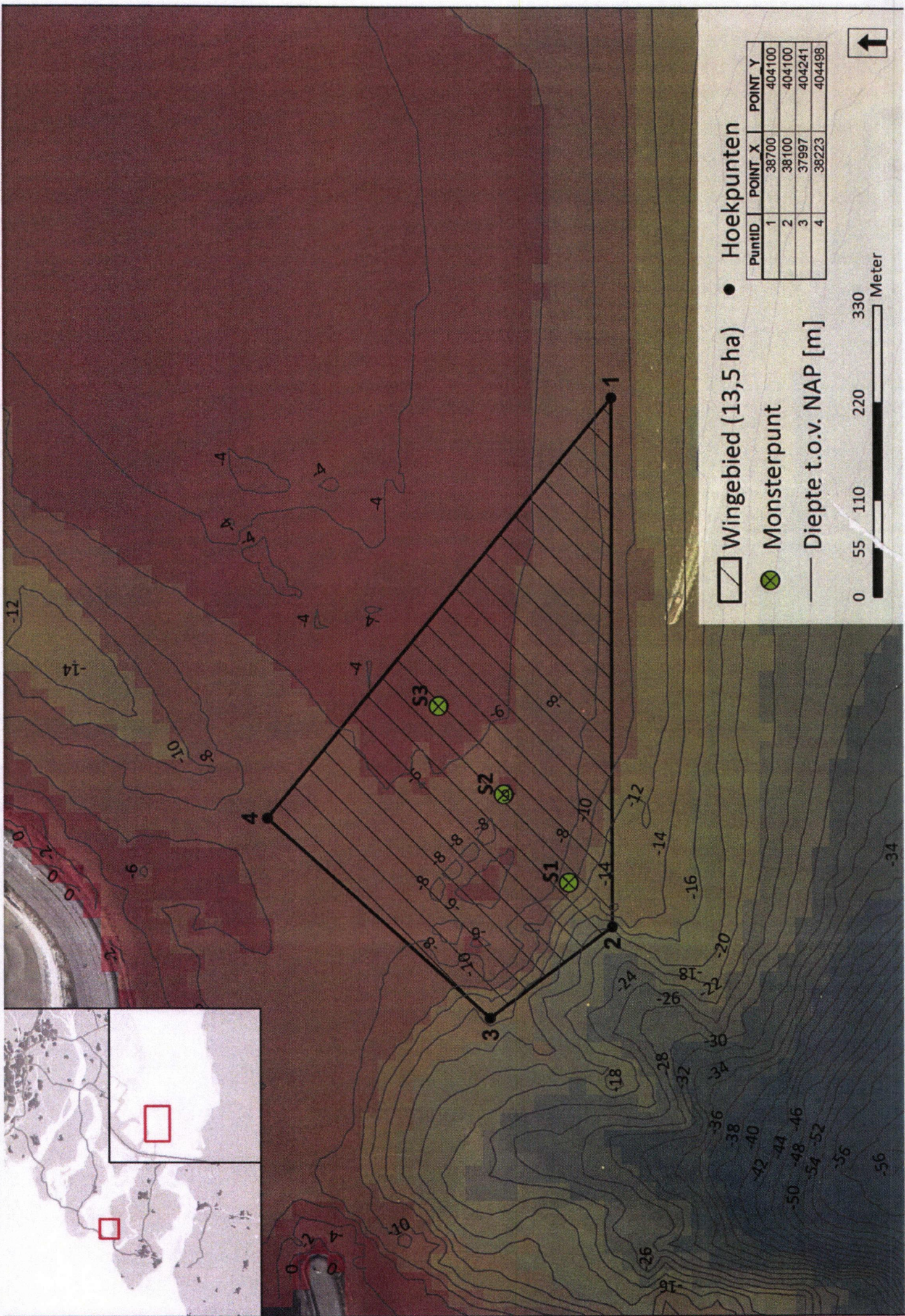
### **BIJLAGE 1: Begrippenlijst**

In deze vergunning wordt verstaan onder:

1. 'de vergunninghouder', diegene die krachtens deze vergunning handelingen verricht zoals deze in artikel 3, lid 1, van de Ontgrondingenwet zijn opgenomen en in staat is naleving van het gestelde in deze vergunning te borgen;
2. het 'districtshoofd', het hoofd van het district Zee en Delta Noord, *Bezoekadres: Evertsenstraat 98, 4461 XS Goes, Postadres: Postbus 5014, 4330 KA Middelburg;*
3. de "verkeerspost Wemeldinge", de verkeerspost Wemeldinge van het district Zee en Delta Noord, Kanaalweg 94, 4401 PE Yerseke;
4. 'werkzaamheden', het ontgronden van 204.000 m<sup>3</sup> zand in de Oosterschelde.

### **BIJLAGE 2: Overzichtstekening**



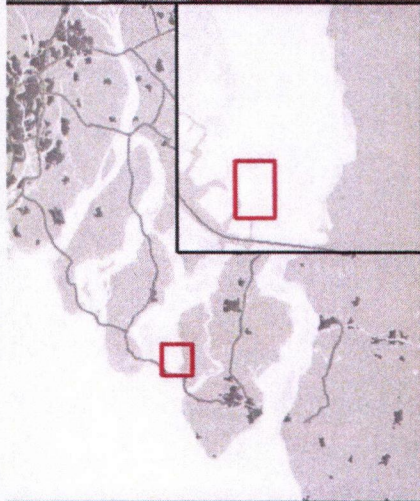



▨ Wingebied (13,5 ha) • Hoekpunten

⊗ Monsterpunt

— Diepte t.o.v. NAP [m]

PuntID	POINT X	POINT Y
1	38700	404100
2	38100	404100
3	37997	404241
4	38223	404498



ra.rws-2013/17220.06