SINT ANNALAND
Havendam Sint Annaland, Suzannapolder | Perkpolder | Oesterdam | Schrpenissepolder

Revisie 31052574 Uitvoering 2015

Tekening-nummer	blad nr.	omschrijving	datum
Havendam Sint Annaland, Suzannapolder			
ZLRW-2015-00081	1	Situatie van dp776+20m tot dp786	22-10-2015
ZLRW-2015-00082	2	Situatie van dp786 tot dp794	22-10-2015
ZLRW-2015-00083	3	Situatie van dp794 tot dp800	22-10-2015
ZLRW-2015-00084	4	Dwarsprofiel dp776-1 en 776-3	22-10-2015
ZLRW-2015-00085	5	Dwarsprofiel dp777+50m en dp784+20m	22-10-2015
ZLRW-2015-00086	6	Dwarsprofiel dp784-02 en dp784-05	22-10-2015
ZLRW-2015-00087	7	Dwarsprofiel dp784-06 en dp784-07	22-10-2015
ZLRW-2015-00088	8	Dwarsprofiel dp784-08 en dp784-10	22-10-2015
ZLRW-2015-00089	9	Dwarsprofiel dp784+90m en dp786	22-10-2015
ZLRW-2015-00090	10	Dwarsprofiel dp786+50m en dp787	22-10-2015
ZLRW-2015-00091	11	Dwarsprofiel dp787+50m en dp788	22-10-2015
ZLRW-2015-00092	12	Dwarsprofiel dp789 en dp793	22-10-2015
ZLRW-2015-00093	13	Dwarsprofiel dp797 en dp800	22-10-2015
Perkpolder			
ZLRW-2015-00094	14	Situatie 1 Herstelwerk Perkpolder	22-10-2015
ZLRW-2015-00095	15	Situatie 2 Herstelwerk Perkpolder	22-10-2015
Oesterdam			
ZLRW-2015-00096	16	Asfalteringswerkzaamheden Parallelweg Oesterdam van dp1141+50m tot dp1162+20m	22-10-2015
Scherpenissepolder			
ZLRW-2015-00097	17	Verlijmde steenslag Scherpenissepolder	22-10-2015

VERKLARING

Hoogtematen in meters t.o.v. NAP
Maten in meters tenzij anders aangegeven

- Dijkpaal met nummer
- Grondbuis t.b.v. vlaggemast
- Verkeersbord
- Afvalbak
- Lichtmast
- Inspectieput
- Zandlijn
- Nieuwe situatie werk
- Teenconstructie
- Materiaalgrens
- Overgangsconstructie
- Ontgravingslijn
- Dieptelijnen
- Onderhoudsstrook
- Grondaanvulling
- Ontgraven en aanvullen
- Betonzuilen
- Betonzuilen ECO
- Basalt
- Breuksteen gepenetreerd met gefasfalt
- Betontegels
- Klinkers
- Openstreenasfalt
- Strand
- Asfalt
- Overlaging breuksteen
- Kreukelberm
- Grondverbetering, Hydraulische hoogtevensloeken 0/31,5mm

OVERZICHTSKAARTJE

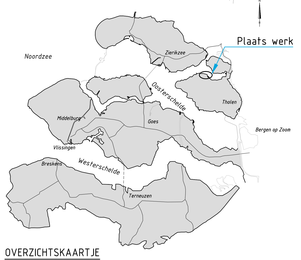

INDELING SITUATIETEKENINGEN

Havendienst Rijkswaterstaat	Programma's, Projecten en Onderhoud		
Project Zeeweringen Havendam Sint-Annaland, Suzannapolder Revisietekening situatie Van dp776+20m tot dp786		31052574 Revisie Definitief	
getekend	R. van Hoff	d.d. 22-10-'15	schaal 1:500
gecontroleerd	R. Vriezema	d.d. -	
akkoord	R. den Hoed	d.d. -	m 17 bladen, blad nr 1
gewijzigd			16B1484.1 ZLRW-2015-00081

Copyright Rijkswaterstaat

Hoogtematen in meters t.o.v. NAP
Maten in meters tenzij anders aangegeven

794	Dijkpaal met nummer		Grondaanvulling
	Grondbuis t.b.v. vlaggemast		Ontgraven en aanvullen
	Verkeersbord		Betonzuilen
	Afvalbak		Betonzuilen ECO
	Lichtmast		Basalt
	Inspectieput		Breuksteen gepenetreerd met gietasfalt
	Zandlijn		Betontegels
	Nieuwe situatie werk		Klinkers
	Raster/hekwerk		Opensteenasfalt
	Teenconstructie		Strand
	Materiaalgrens		Asfalt
	Overgangsconstructie		Overlaging breuksteen
	Ontgravingslijn		Kreukelberm
	Dieptelijnen		Grondverbetering; Hydraulische hoogovenslakken 0/31,5mm
	Onderhoudsstrook		

B

B'

dp793

Krabbenkreek

Kreukelberm; breuksteen 40-200kg

Hydroblokken ECO lava dik 0.30; 2300kg/m³; ingewassen met steenslag 4/32mm

Hydroblokken ECO basalt dik 0.30; 2300kg/m³; ingewassen met steenslag 4/32mm

Hydroblokken dik 0.35; 2300kg/m³; ingewassen met steenslag 4/32mm

Onderhoudsstrook; breed 3.00

Damaanzet hersteld en volledig gepenetreerd met gietasfalt

Damaanzet hersteld en aangesloten op glooiing

-1.00

Suzannapolder

dp789

dp788

dp787+50

dp787

dp786+50

Betonzuilen Hillblocks dik 0.30; 2300kg/m³;
Betonzuilen ECO lava dik 0.30; 2300kg/m³;
Betonzuilen Building for Nature dik 0.30; 2300kg/m³;
Betonzuilen Hydro dik 0.30; 2300kg/m³;
Betonzuilen ECO lava dik 0.30; 2300kg/m³;
Betonzuilen Building for Nature dik 0.30; 2300kg/m³;
Betonzuilen Hydro dik 0.30; 2300kg/m³;
Betonzuilen ECO lava dik 0.30; 2300kg/m³;
Betonzuilen Building for Nature dik 0.30; 2300kg/m³;
Betonzuilen Hydro dik 0.30; 2300kg/m³;
Betonzuilen ECO lava dik 0.30; 2300kg/m³;
Betonzuilen Hillblocks dik 0.30; 2300kg/m³;
Betonnen trapconstructie inclusief leuning

van 789+20 t/m 789+60 palen van 1.80 m toegepast i.v.m. aanwezig stortsteen

Trap aangepast aan nieuwe situatie

Plateau t.b.v. vissers

Kreukelberm volledig gepenetreerd met gietasfalt

van 186+25 t/m 188 palen van 1.80 toegepast i.v.m. aanwezig stortsteen

Taludhelling verloopt van 1:3.2 naar 1:3.4

Kreukelberm volledig gepenetreerd met gietasfalt

Plateau t.b.v. vissers

Talud herprofileerd klei; dik min. 0.80

Kreukelberm; breuksteen 10-60kg

Betonzuilen; Hydro ECO lava dik 0.30; 2300kg/m³; ingewassen met steenslag 4/32mm

Betonzuilen; Hydro ECO basalt dik 0.30; 2300kg/m³; ingewassen met steenslag 4/32mm

Betonzuilen; Hydro dik 0.35; 2300kg/m³; ingewassen met steenslag 4/32mm

Teensprong opsluiting d.m.v. betonband

Betonzuilen; Hydro dik 0.30; 2300kg/m³; ingewassen met steenslag 4/32mm

Dijkpaal verplaatst

Plateau t.b.v. vissers

Talud uitgeveld met klei

Trap verwijderd en herplaatst

Fietspad; breed 2.50

Funderingslaag aangelegd op geotextiel; weefsel

Grondbuis aangebracht bestaande duiker Ø0.50 verlengd

Bestaande dam verwijderd

INDELING SITUATIETEKENINGEN

OVERZICHTSKAARTJE

Rijkswaterstaat
Programma's, Projecten en Onderhoud

Project Zeeweringen

Havendam Sint-Annaland, Suzannapolder

Revisietekening situatie
Van dp786 tot 794

31052574

Revisie

getekend	R. vd Hart	d.d. 22-10-'15	schaal 1:1000
gecontroleerd	R. Vroegop	d.d. –	
accord	R. den Hoed	d.d. –	in 17 bladen, blad nr. 2
gewijzigd			1189x594 ZLRW-2015-00082

Copyright: Rijkswaterstaat

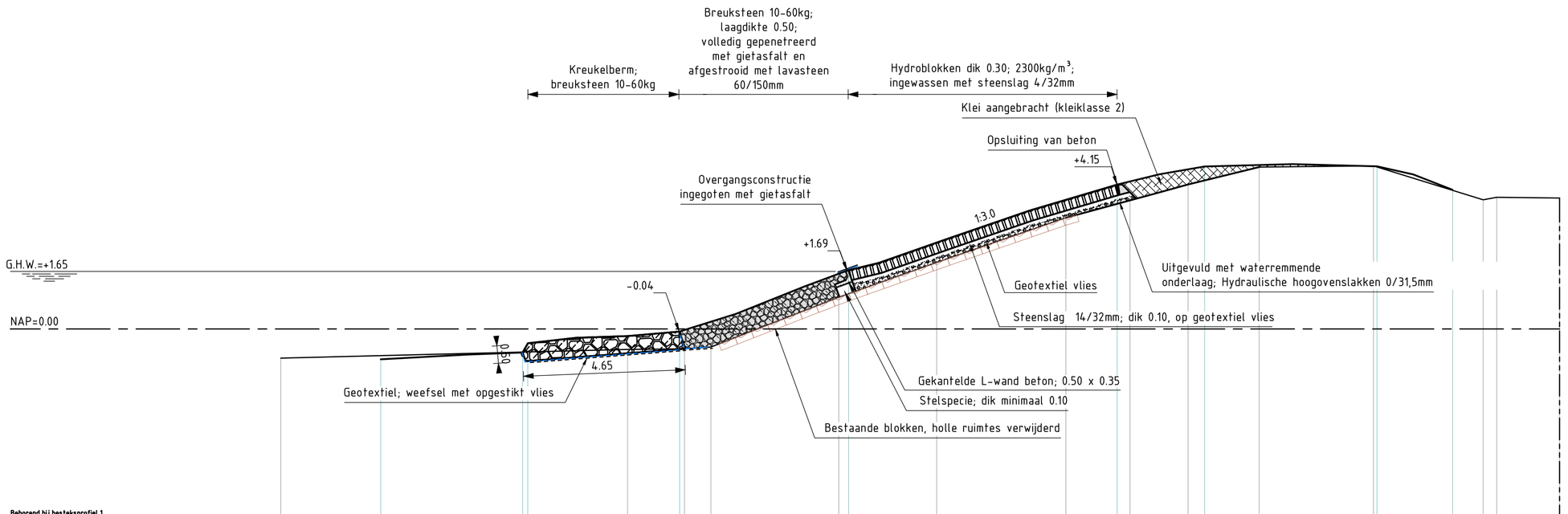

Behorend bij bestekspofiel 1

Hoogte 0-situatie t.o.v. NAP	-0.93						-0.59	-0.57	-0.52		0.91		1.91		3.19	3.88 4.28	4.15		4.65		4.88		3.71	3.76	3.76
Afstand t.o.v. nulpunt	-28.12						-14.59	-12.99	-12.20		-8.53		-5.72		-2.01	-0.17 0.00	1.50		3.54		6.82		9.97 10.36		12.16
Hoogte As-built t.o.v. NAP		-0.87		-0.84 -0.81		-0.08				1.69						4.15		4.66			4.67	4.00			
Nieuwe afstand t.o.v. nulpunt		-21.68		-17.48 -17.18		-13.10				-8.25						-0.54		1.97			6.92	9.09			

DP OS776-1

Schaal 1:100

van 776+20m t/m 777+2m

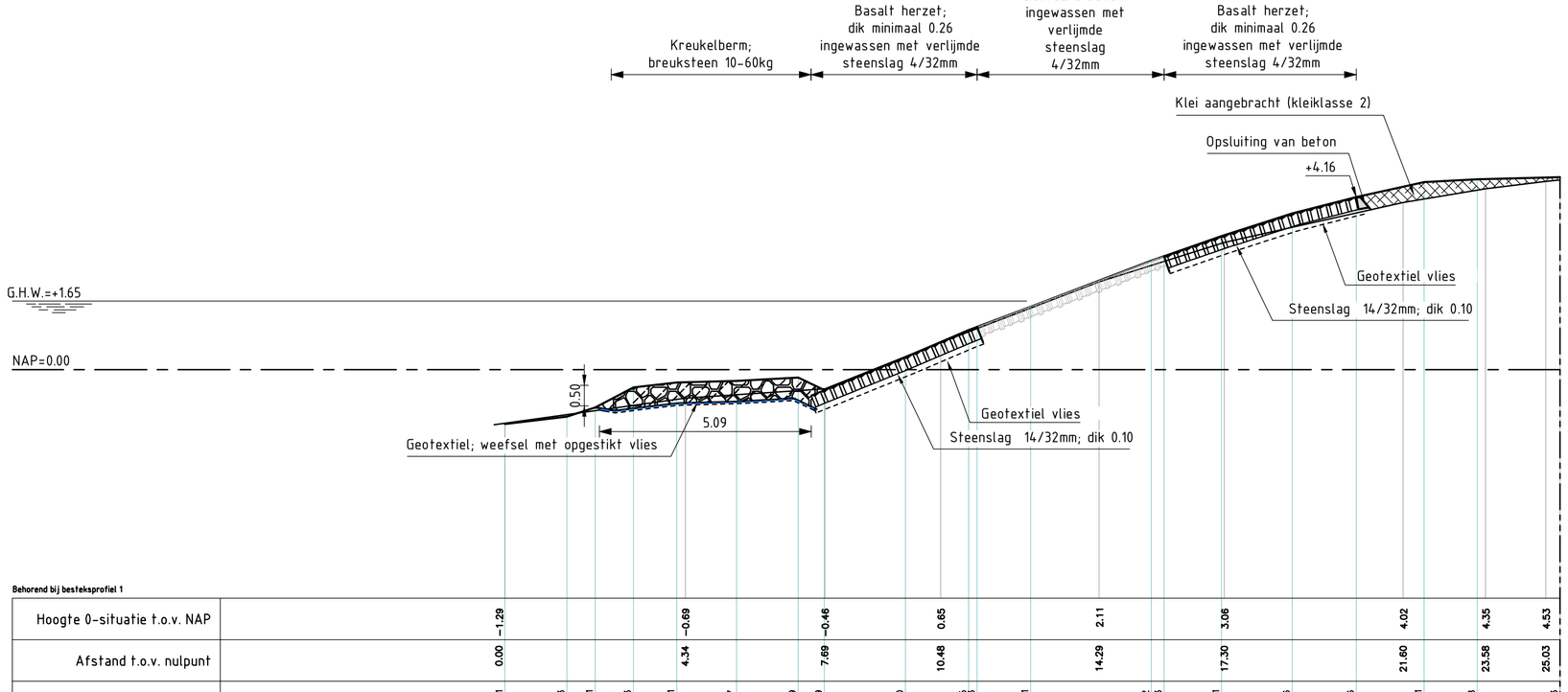

Behorend bij bestekspofiel 1

Hoogte 0-situatie t.o.v. NAP	-1.29					-0.69			-0.46		0.65			2.11			3.06				4.02		4.35		4.53
Afstand t.o.v. nulpunt	0.00					4.34			7.69		10.48			14.29			17.30				21.80		23.58		25.03
Hoogte As-built t.o.v. NAP	-1.31	-1.13	-0.91	-0.43	-0.31		-0.27	-0.19	-0.49	0.30	0.65 1.03	1.03	1.51		2.62 2.73		3.21	3.76		4.16	4.51	4.58			4.63
Nieuwe afstand t.o.v. nulpunt	0.00	1.49	2.17	3.09	4.13		5.57	7.05	7.68	9.63	11.15 11.53	11.53	12.64		15.54 15.85		17.23	18.93		20.47	22.10	23.38			25.37

DP OS776-3

Schaal 1:100

VERKLARING

Hoogtematen in meters t.o.v. NAP
Maten in meters tenzij anders aangegeven

- Inmeting 0-situatie (KWS)
- Basaltzuilen (bestaand)
- Haringmanblokken (bestaand)
- Kreukelberm (bestaand)
- Betonzuilen (nieuw)
- Betonzuilen ECO (nieuw)
- Basalt (nieuw)
- Overlaging gepenetreerde breuksteen (nieuw)
- Klei (nieuw)
- Waterremmende onderlaag (nieuw)
- Funderingslaag (nieuw)
- Kreukelberm (nieuw)
- Grond ontgraven
- Grond aangevuld

Voor situatie zie tekening ZLRW-2015-00081

Programma's, Projecten en Onderhoud

Project Zeeweringen

Havendam Sint-Annaland, Suzannapolder

Revisietekening
Dwarsprofiel
dp 776-1 en 776-3

31052574

Revisie
Definitief

getekend	R. vd Hart		d.d.	22-10-2015
gecontroleerd	R. Vroegop		d.d.	-
accoord	R. den Hoed		d.d.	-
gewijzigd				

schaal 1:100

in 17 bladen, blad nr. 4

841x594

ZLRW-2015-00084

FILENAME G:\TEKENING\DETAIL\HAVENDAM SINT-ANNALAND, SUZANNAPOLDER\DWARSPROFIELEN\DWARSPROFIEL SINT-ANNALAND, SUZANNAPOLDER.DWG
PLOTDATUM 22-10-2015

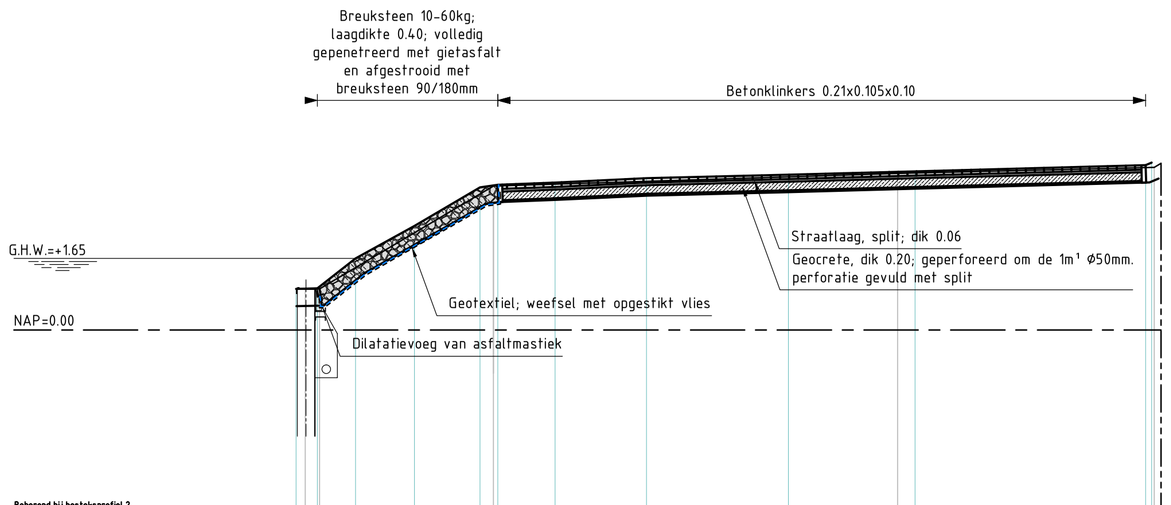

Behorend bij besteksprofiel 2

Hoogte 0-situatie t.o.v. NAP	0.95	0.95			3.22						3.61						3.75	3.84
Afstand t.o.v. nulpunt	-4.34	-4.01			0.00						9.32						15.64	16.40
Hoogte As-built t.o.v. NAP	0.95	0.95	1.65	2.40	3.29	3.35	3.40	3.50		3.58		3.66					3.80	3.90
Nieuwe afstand t.o.v. nulpunt	-4.50	-4.46	-3.18	-1.82	-0.31	0.00	1.42	3.53		6.80		9.72					15.04	15.57

DP OS777+50m

Schaal 1:100

van 777+2m t/m 778+45m

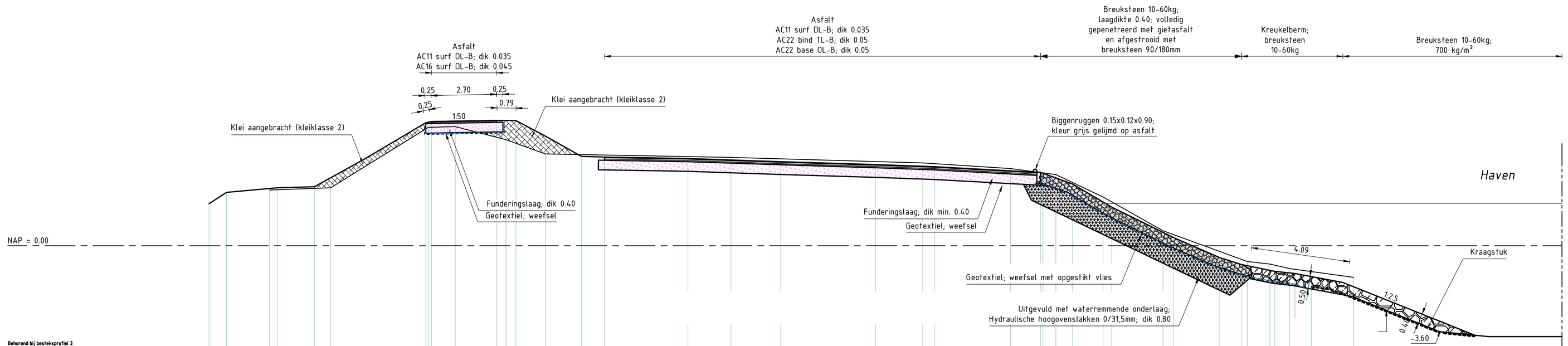

Behorend bij besteksprofiel 3

Hoogte 0-situatie t.o.v. NAP			2.20		2.40			4.00	4.03		4.08	3.80				3.68				3.43		3.20	2.58	2.22		0.62		-0.65	-0.76	-0.84		-2.84
Afstand t.o.v. nulpunt			-32.00		-29.48			-25.43	-24.32		-22.22	-20.59				-12.91				-4.97		-1.34	0.54	2.49		4.97		8.44	9.40	10.21		12.86
Hoogte As-built t.o.v. NAP	1.74	2.21	2.40	2.44	3.58		5.09	5.14		5.19	5.18	4.57	3.70	3.67		3.61		3.48		3.36		3.27	3.04	2.56	1.60		0.34	-0.49	-0.78	-1.06	-1.15	-1.38	
Nieuwe afstand t.o.v. nulpunt	-34.51	-33.79	-31.68	-30.15	-28.09		-25.54	-25.35		-22.60	-21.81	-20.65	-19.10	-18.14		-14.69		-10.85		-6.92		-4.48	-2.68	1.22	2.85		5.41	7.32	8.33	9.59	10.43	11.11	

DP OS784+20m

Schaal 1:100

VERKLARING

Hoogtematen in meters t.o.v. NAP
Maten in meters tenzij anders aangegeven

- Inmeting 0-situatie (KWS)
- Basaltzuilen (bestaand)
- Haringmanblokken (bestaand)
- Kreukelberm (bestaand)
- Betonzuilen (nieuw)
- Betonzuilen ECO (nieuw)
- Basalt (nieuw)
- Overlaging gepenetreerde breuksteen (nieuw)
- Klei (nieuw)
- Waterremmende onderlaag (nieuw)
- Funderingslaag (nieuw)
- Kreukelberm (nieuw)
- Grond ontgraven
- Grond aangevuld

Voor situatie zie tekening ZLRW-2015-00081

Programma's, Projecten en Onderhoud

Project Zeeweringen

Havendam Sint-Annaland, Suzannapolder

31052574

Revisietekening
Dwarsprofiel
dp 777+50m en 784+20m

Revisie

getekend	R. vd Hart		d.d. 22-10-2015	schaal 1:100	
gecontroleerd	R. Vroegop		d.d. -		
accoord	R. den Hoed		d.d. -	in 17 bladen, blad nr. 5	
gewijzigd				1051x594	ZLRW-2015-00085

Bestand: G:\TECHNIEK\OBJECTENBEHEER\KUNSTWERKEN\ZEEWERINGEN\ZEEWERINGEN SINT-ANNALAND\SUZANNAPOLDER\DWARSPROFIELEN\DWARSPROFIEL SUZANNAPOLDER DP 777+50 EN DP 784+20.DWG, SUZANNAPOLDER
Plotdatum: 22-10-2015 Plotter: DWG to PDF.PC3

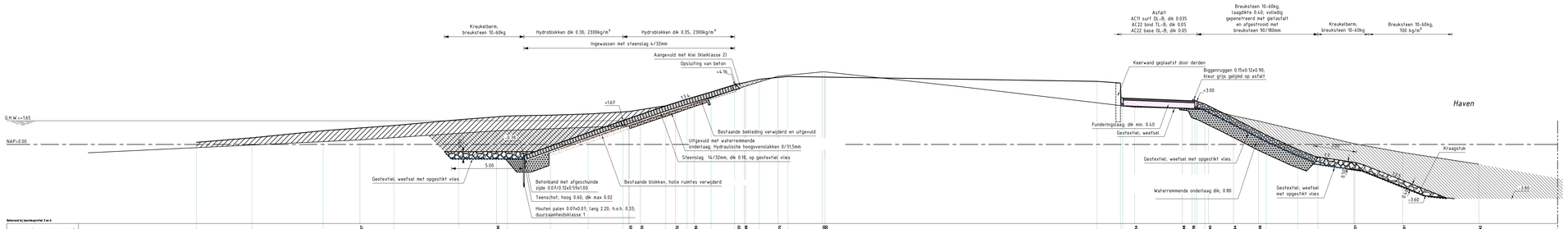

Referentie(s) beschuitprofiel 3 en 5

| | | |

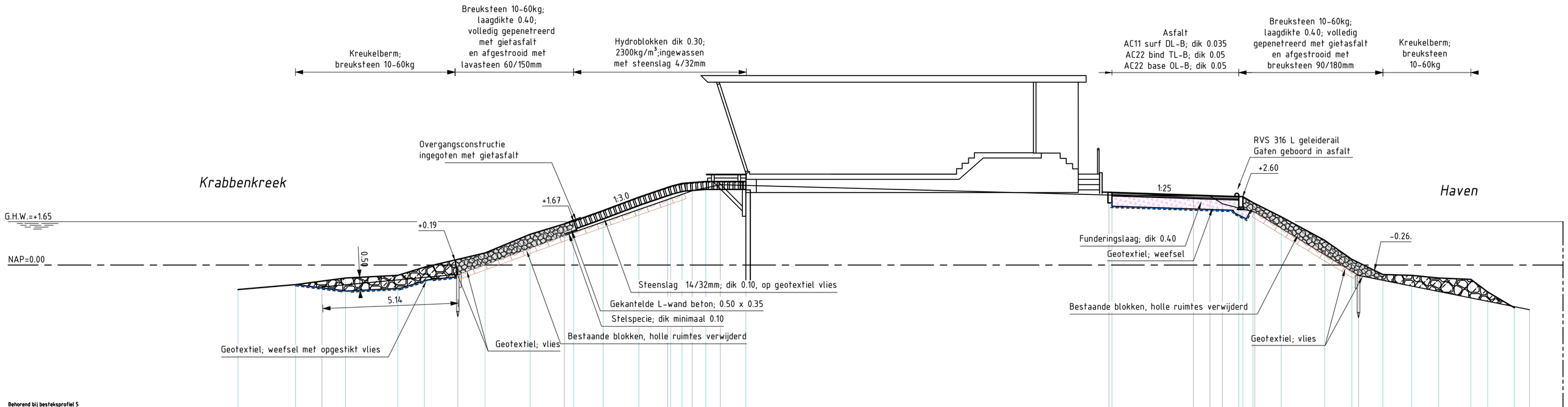

Behorend bij besteksprofiel 5

| | | |

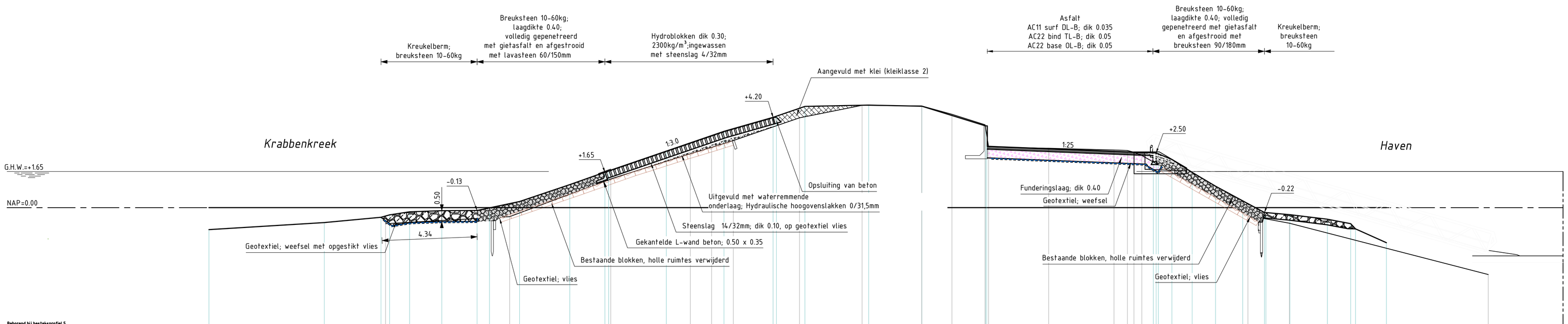

Behorend bij bestekspofiel 5

| | | |

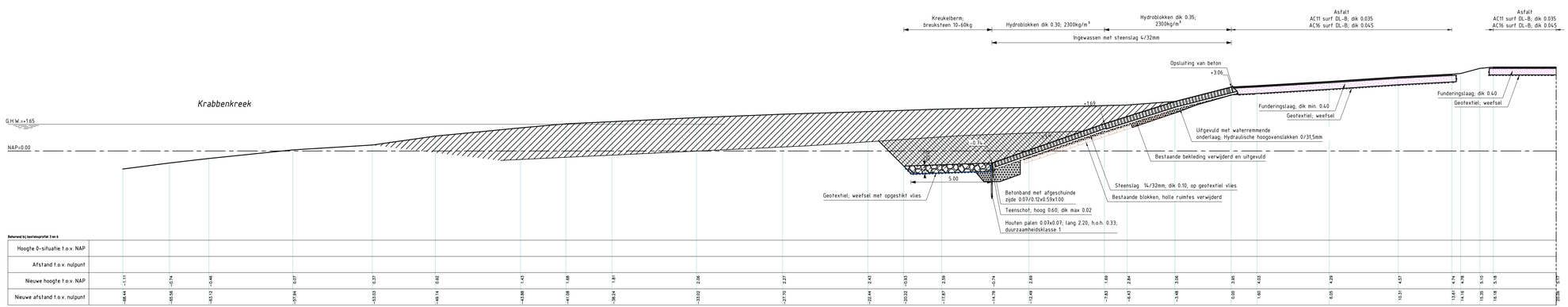

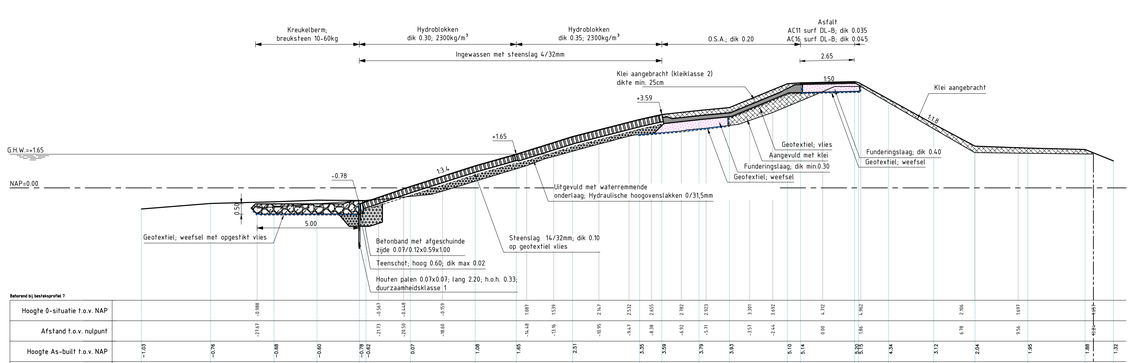

VERKLARING

Hoogtematen in meters t.o.v. NAP
Maten in meters tenzij anders aangegeven

- Inmeting 0-situatie (RWS)
- Basaltzuilen (bestaand)
- Haringmanblokken (bestaand)
- Kreukelberm (bestaand)
- Betonzuilen (nieuw)
- Betonzuilen ECO (nieuw)
- Basalt (nieuw)
- Overlaging gepenetreerde breuksteen (nieuw)
- Klei (nieuw)
- Waterremmende onderlaag (nieuw)
- Funderingslaag (nieuw)
- Kreukelberm (nieuw)
- Grond ontgraven
- Grond aangevuld

Voor situatie zie tekening ZLRW-2015-00082

Programma's, Projecten en Onderhoud

Project Zeeweringen

Havendam Sint-Annaland, Suzannapolder

Revisietekening
Dwarsprofiel
dp 784+90m en 786

31052574

Revisie

getekend	R. vd Hart	d.d.	22-10-'15
gecontroleerd	R. Vroegop	d.d.	–
accoord	R. den Hoed	d.d.	–
gewijzigd			

schaal 1:100

in 17 bladen, blad nr. 9

1260x594

ZLRW-2015-00089

Copyright. Geen enkele deel van deze tekening mag worden gekopieerd en/of openbaar gemaakt zonder voorafgaande schriftelijke toestemming van de Rijkswaterstaat.

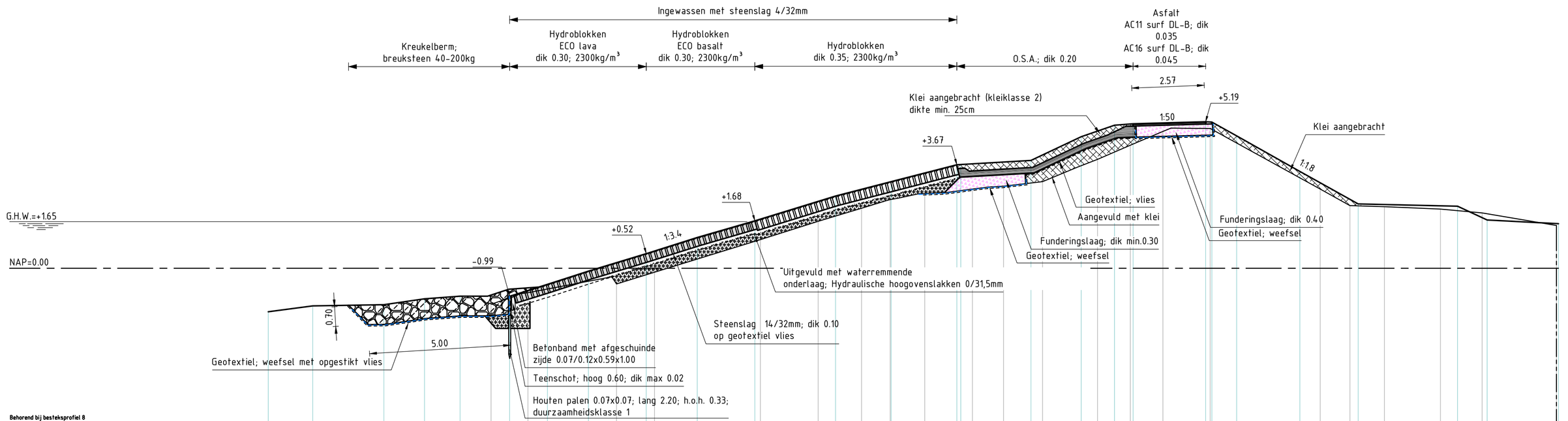

Behorend bij bestekprofiel 8

| | | |

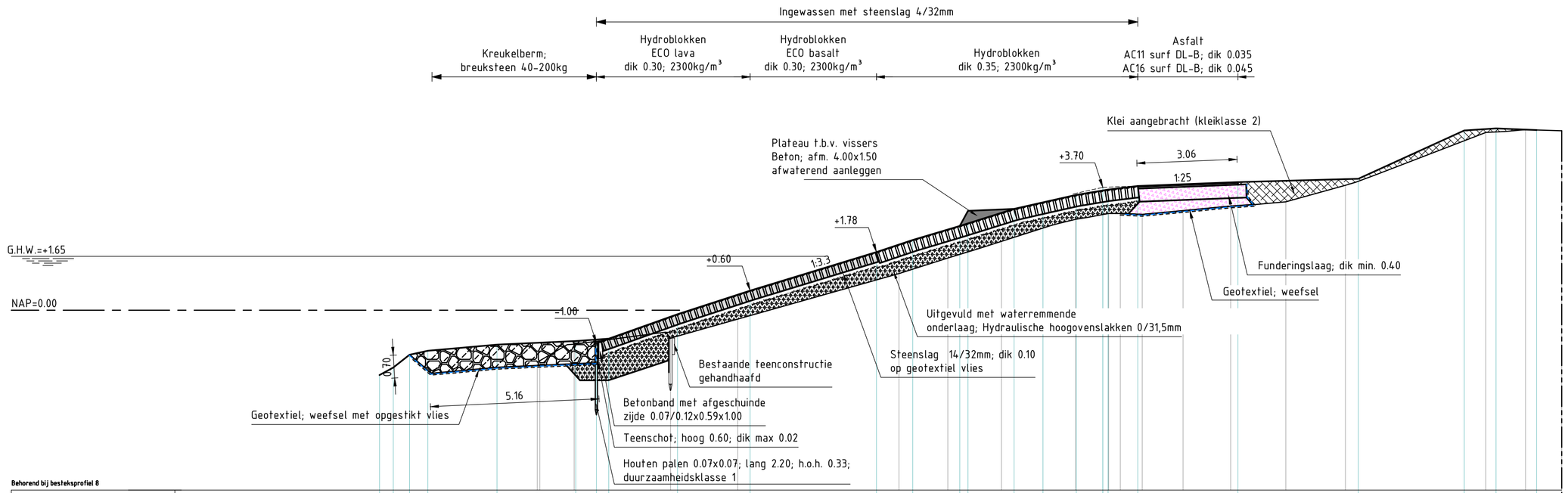

Behorend bij bestekprofiel 8

| | | |

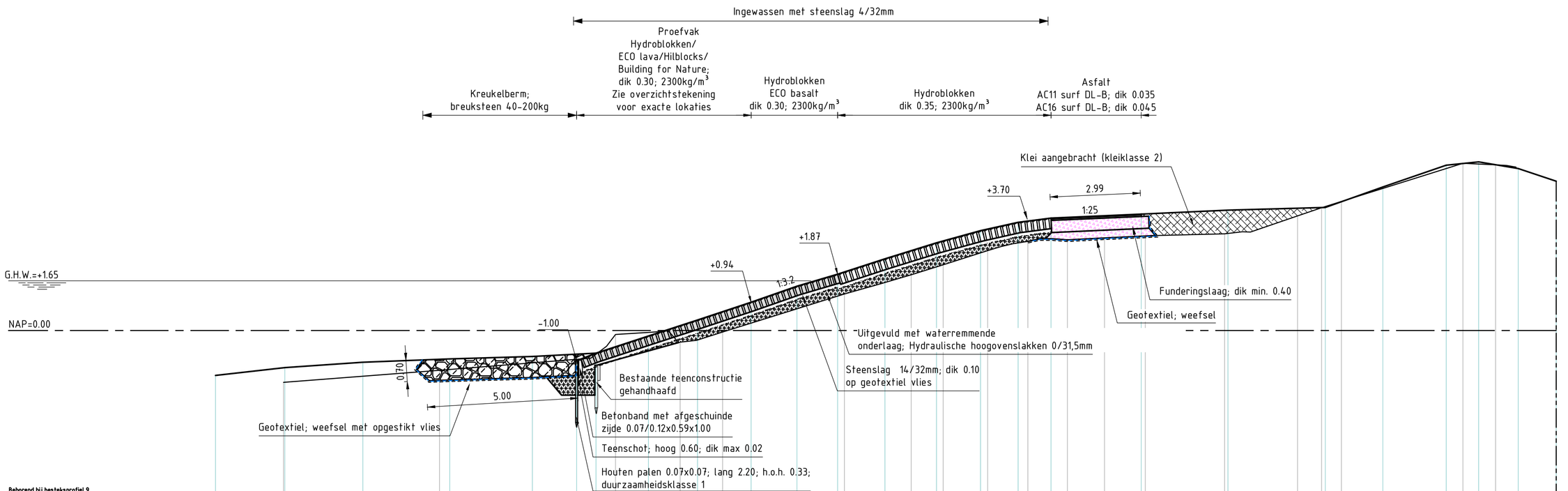

Behorend bij besteksprofiel 9

Hoogte 0-situatie t.o.v. NAP		-1.76		-1.37			-0.129	-0.384	-0.050		1.212		1.848	2.178	2.652	2.957	3.001	3.066	3.130	3.205	3.799	4.279		5.546	5.494	5.417		
Afstand t.o.v. nulpunt		-28.59		-23.42			-17.58	-15.43	-14.03		-9.98		-7.77	-6.71	-5.23	-3.90	-2.59	-1.35	0.00	2.63	5.05	6.51		10.54	11.62	12.30		
Hoogte As-built t.o.v. NAP	-1.49	-1.23	-1.05	-0.94	-0.86	-1.00	-0.75	-0.18	0.35	0.84	1.47	1.87	2.38	2.91	3.31	3.59 3.70	3.73		3.86	3.99		4.08	4.76	5.48	5.59	5.37	4.95	
Nieuwe afstand t.o.v. nulpunt	-26.93	-24.63	-22.04	-19.16	-16.42	-14.95	-14.31	-12.57	-10.04	-9.16	-7.64	-6.29	-4.72	-3.01	-1.55	-0.30 0.00	0.79		3.78	6.66		9.89	11.80	13.90	14.98	16.29	17.55	

DP OS789

Schaal 1:100
van 788+21m t/m 789+41m

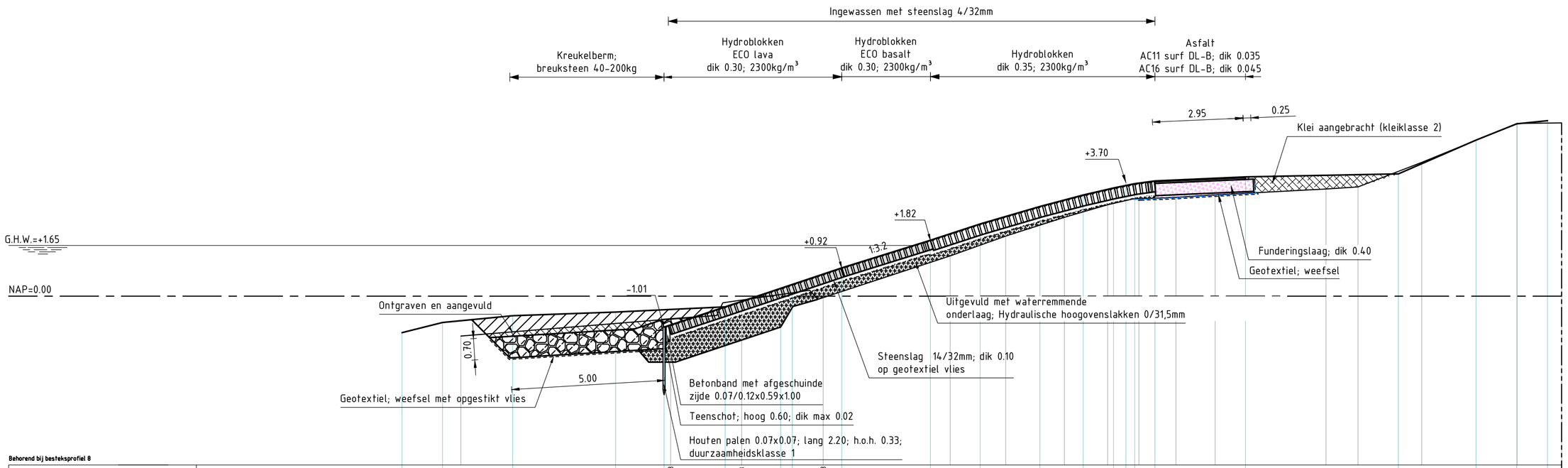

Behorend bij besteksprofiel 8

Hoogte t.o.v. NAP			-1.301			-0.743		-0.138	-0.048			1.308		1.953		2.564	2.935	3.170	3.217	3.296		3.488	3.553		4.353		5.622		-5.641
Afstand t.o.v. nulpunt			-26.58			-17.74		-15.43	-12.77			-8.64		-6.83		-4.91	-3.50	-2.48	-1.28	0.00		3.61	4.66		6.73		9.84		-12.17
Nieuwe hoogte t.o.v. NAP		-1.19	-0.86		-0.64		-0.52	-1.01	-0.35	0.38	0.92		1.82	2.35		2.82	3.29	3.52 3.70	3.75		3.88			3.98		5.08	5.61	5.71	
Nieuwe afstand t.o.v. nulpunt		-23.59	-22.27		-19.98		-16.63	-15.05	-13.06	-10.87	-9.26		-6.37	-4.75		-2.80	-1.39	-0.40 0.00 0.29	0.95		3.90			8.88		11.41	12.74	13.74	

DP OS793

Schaal 1:100
van 789+41m t/m 795+50m
van 794+17 t/m 795+50m 80cm grondverbetering toegepast

VERKLARING

Hoogtematen in meters t.o.v. NAP
Maten in meters tenzij anders aangegeven

- Inmeting 0-situatie (KWS)
- Basaltzuilen (bestaand)
- Haringmanblokken (bestaand)
- Kreukelberm (bestaand)
- Betonzuilen (nieuw)
- Betonzuilen ECO (nieuw)
- Basalt (nieuw)
- Overlaging gepenetreerde breuksteen (nieuw)
- Klei (nieuw)
- Waterremmende onderlaag (nieuw)
- Funderingslaag (nieuw)
- Kreukelberm (nieuw)
- Grond ontgraven
- Grond aangevuld

Voor situatie zie tekening ZLRW-2015-00083

Programma's, Projecten en Onderhoud

Project Zeeweringen

Havendam Sint-Annaland, Suzannapolder

Revisietekening
Dwarsprofiel
dp789 en 793

31052574

Revisie
Definitief

getekend	R. vd Hart		d.d. 22-10-'15	schaal 1:100
gecontroleerd	R. Vroegop		d.d. -	
accoord	R. den Hoed		d.d. -	in 17 bladen, blad nr. 12
gewijzigd				840x594 ZLRW-2015-00092

TEKENEN: G:\STANDARD\SCHEMATEKENEN\ZEEWERINGEN\ZEEWERINGEN 2015-2.3 REVISIETEKENINGEN DEFINITIEF\RC_LAATSTAAL_DP_ANNALAND_SUZANNAPOLDER\DP789_DP793_ANNALAND_SUZANNAPOLDER.DWG
PLOTDATUM: 03/11/2015 8:39:19

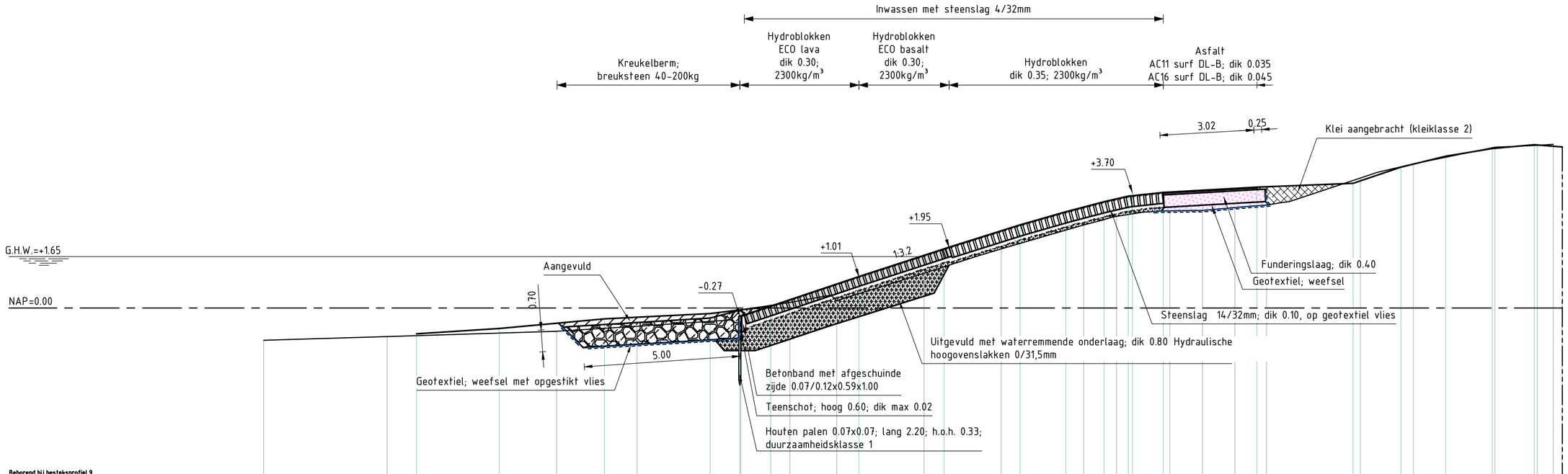

Behorend bij bestekprofiel 9

Hoogte t.o.v. NAP	-1.026	-0.937	-0.749	-0.587	-0.661	0.177	0.235	1.117	1.895	2.666	2.942	3.120	3.133	3.226	3.393	4.173	4.628	5.182	5.221	5.253
Afstand t.o.v. nulpunt	-31.15	-27.19	-21.75	-19.18	-15.85	-14.27	-12.77	-9.97	-7.50	-5.11 -4.85	-3.80	-2.09	-1.74 -1.24	0.00	1.01 1.32	2.59	4.02	5.72	8.34	9.70	10.21
Nieuwe hoogte t.o.v. NAP		22.96	20.31	16.93	13.54	12.59	12.09	11.60	8.77	5.88	3.60	2.13	0.91	0.13 0.03	0.99	4.00	7.08	8.61	10.05	11.54	12.89	13.79
Nieuwe afstand t.o.v. nulpunt		0.83	0.66	0.35	0.18	0.27	0.08	0.06	1.01	1.95	2.67	3.09	3.41	3.90 3.98	3.71	3.88	4.00	4.52	4.87	5.12	5.24	5.17

DP OS797

Schaal 1:100

van 795+50m t/m 798+30m
van 795+50m t/m 796+17m 80cm grondverbetering toegepast
van 796+98m t/m 797+67m 80cm grondverbetering toegepast

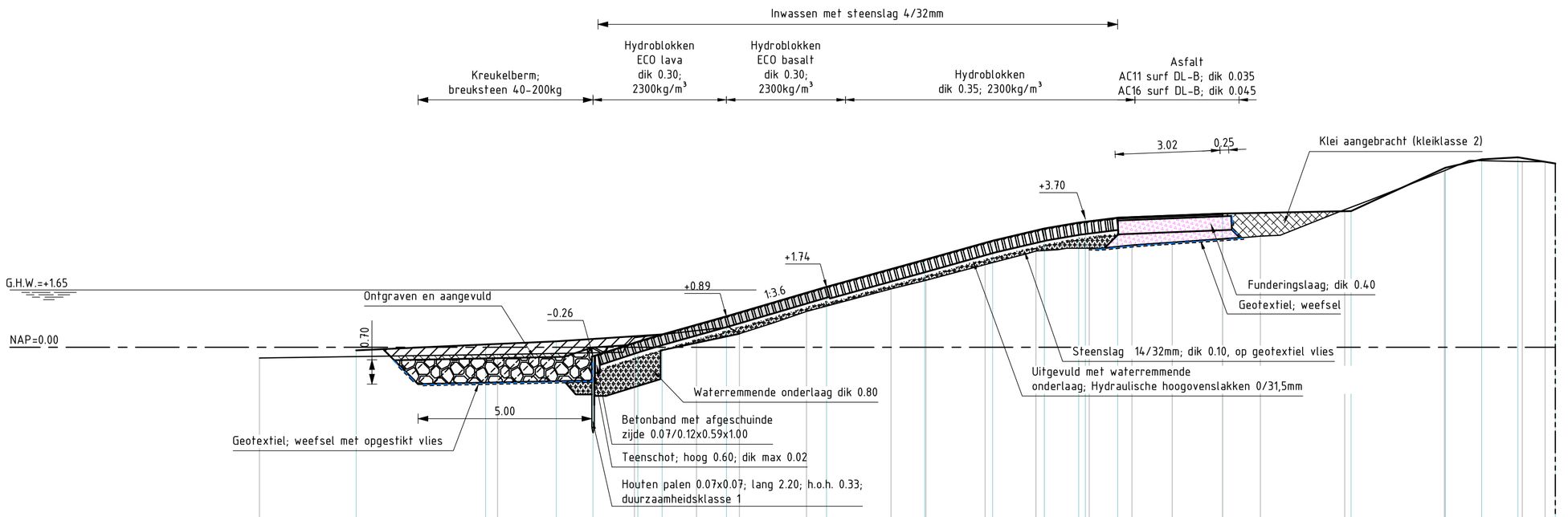

Behorend bij bestekprofiel 10

Hoogte t.o.v. NAP	-0.311		-0.230	0.276	0.477	0.390	1.032	1.680	1.928	2.380	2.769	2.853	2.937	3.018	3.117	3.200	3.962	5.084	5.349	5.343
Afstand t.o.v. nulpunt	-26.27		-19.42	-15.48	-13.69	-12.46	-10.53	-8.69	-7.09	-5.38	-3.92	-2.39	-1.16	0.00	1.45	2.54	4.97	7.84	10.08	10.74
Nieuwe hoogte t.o.v. NAP		-20.99	-17.26	-15.23	-14.17	-12.88	-12.18	-10.33	-7.45	-4.82	-2.87	-1.18	-0.18 -0.08	0.83	3.95		7.65	10.36	11.41	12.45	13.53
Nieuwe afstand t.o.v. nulpunt		-0.09	0.08	0.17	-0.26	0.16	0.37	0.89	1.74	2.52	3.07	3.42	3.58 3.68	3.73	3.85		3.92	5.17	5.41	5.47	5.29

DP OS800

Schaal 1:100

van 798+30m t/m 803

VERKLARING

Hoogtematen in meters t.o.v. NAP
Maten in meters tenzij anders aangegeven

- Inmeting 0-situatie (KWS)
- Basaltzuilen (bestaand)
- Haringmanblokken (bestaand)
- Kreukelberm (bestaand)
- Betonzuilen (nieuw)
- Betonzuilen ECO (nieuw)
- Basalt (nieuw)
- Overlaging gepenetreerde breuksteen (nieuw)
- Klei (nieuw)
- Waterremmende onderlaag (nieuw)
- Funderingslaag (nieuw)
- Kreukelberm (nieuw)
- Grond ontgraven
- Grond aangevuld

Voor situatie zie tekening ZLRW-2015-00083

Programma's, Projecten en Onderhoud

Project Zeeweringen

Havendam Sint-Annaland, Suzannapolder

Revisietekening
Dwarsprofiel
dp797 en 800

31052574

Revisie

getekend	R. vd Hart		d.d. 22-10-'15	schaal 1:100
gecontroleerd	-		d.d. -	
accoord	-		d.d. -	in 17 bladen, blad nr. 13
gewijzigd				840x594 ZLRW-2015-00093

TEKENING: C:\STORM\DATA\ZEEWERINGEN\HAVEN SINT-ANNALAND, SUZANNAPOLDER\ZEEWERINGEN DEFINITIEVE_ONTWERP_OKT-ANNALAND_SUZANNAPOLDER\DWG\ZEEWERINGEN DEFINITIEVE_ONTWERP_OKT-ANNALAND_SUZANNAPOLDER.DWG
PLOTDATUM 03/11/2015 8:29:14

dp 239
dp 238
dp 237
dp 236
dp 235
dp 234
dp 233
dp 232
dp 231
dp 230
dp 229
dp 228

515 m gepetreerd met gietasfalt
2m² basalt herzet
1m² basalt herzet
7x3m ingewassen met verlijmde steenslag
82m² ingewassen met verlijmde steenslag
147m² ingewassen met verlijmde steenslag
1m² basalt herzet
1m² basalt herzet
palen gebroken geborsteld + gespoten
20m gepenetreerd met gietasfalt
1,5 m verlijmde steenslag aangesloten op gietasfalt
24 m gepenetreerd met gietasfalt
32 m gepenetreerd met gietasfalt
2x 4m² basalt herzet
1m² basalt herzet
2m gepenetreerd met gietasfalt
203m² ingewassen met verlijmde steenslag
54x2m ingewassen met verlijmde steenslag
181m² ingewassen met verlijmde steenslag
47x2,75m ingewassen met verlijmde steenslag
75m² ingewassen met verlijmde steenslag
2x 1,5 m ingewassen met verlijmde steen
15m² basalt herzet
3m² basalt herzet
1m² basalt herzet
1m² basalt herzet
164 m gepenetreerd
geborstel + gespoten
722m² in

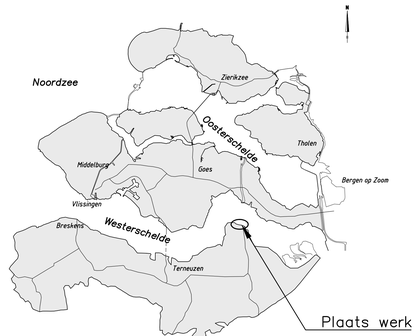

OVERZICHTSKAARTJE

Hoeveelheden

Basalt herzet:	48m² (over 18 lokaties)
Gepenetreerd met gietasfalt:	757m
Ingewassen met verlijmde steenslag: (0-opname)	2399m²
Ingewassen met verlijmde steenslag: (bijgekomen oppervl. na werkbezoek)	1171m²

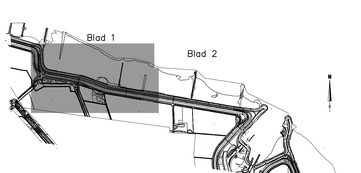

INDELING SITUATIETEKENINGEN

Rijkswaterstaat Ministerie van Infrastructuur en Milieu

Programma's, Projecten en Onderhoud

Project Zeeweringen

Havendam Sint-Annaland, Suzannapolder

Hersteiwerk Perkpolder

31052574

Revisie

getekend	R. v.d. Hart	d.d. 22-10-'15	schaal 1:1000
gecontroleerd	R. Vroegop	d.d. --	
accoord	R. den Hoed	d.d. --	in 17 bladen, blad nr.14
gewijzigd			1260x594 ZLRW-2015-00094

Auteursrechten voorbehouden. Geen deel van deze uitgave mag worden verveelvoudigd, opgeslagen in een geautomatiseerd gegevensbestand, openbaar gemaakt of gebruikt zonder voorafgaande schriftelijke toestemming van de rechthebbende.

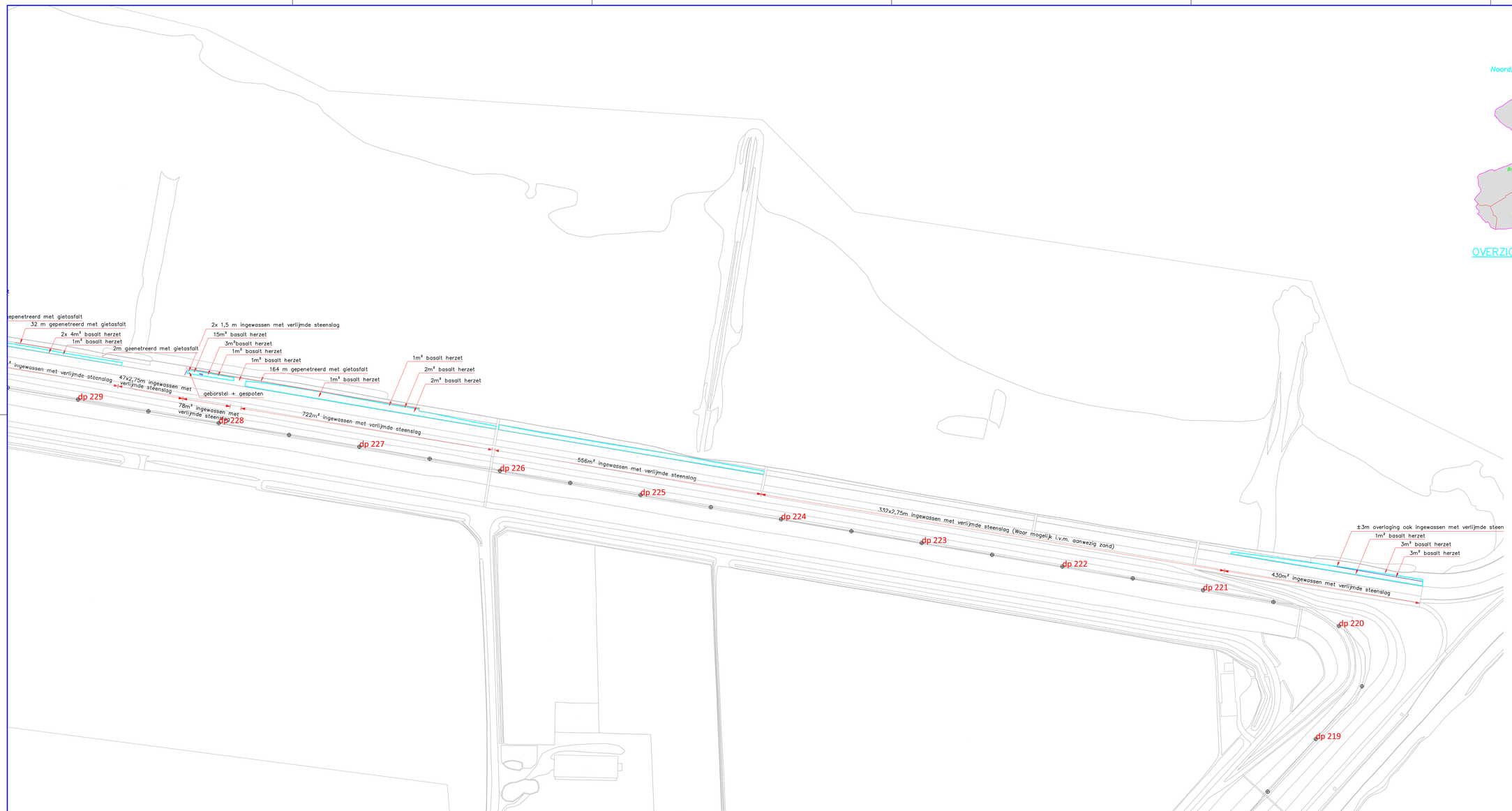

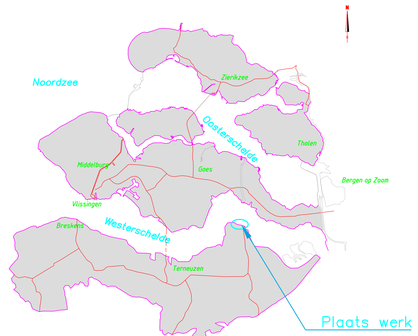

OVERZICHTSKAARTJE

Hoeveelheden

Basalt herzet:	48m² (over 18 lokaties)
Gepenetreerd met gietasfalt:	757m
Ingewassen met verlijmde steenslag: (0-opname)	2399m²
Ingewassen met verlijmde steenslag: (bijgekomen oppervl. na werkbezoek)	1171m²

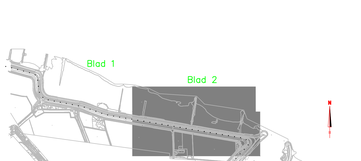

INDELING SITUATIETEKENINGEN

Rijkswaterstaat
Waterwegen en Waterbeweren en Milieu

Programma's, Projecten en Onderhoud

Project Zeeweringen

Havendam Sint-Annaland, Suzannapolder

Hersteiwerk Perkpolder

31052574

Revisie

getekend	R. v.d. Hart	d.d. 22-10-15	schaal 1:1000
gecontroleerd	R. Wagaga	d.d. --	
accoord	R. ter Hoeid	d.d. --	in 17 bladen, blad nr.15
gewijzigd			1260x594 ZLRW-2015-00095

Ontwerp: Rijkswaterstaat Afd. Grote Projecten en Onderhoud, Dienst Zuiderwater, Postbus 2232, 3500 GE Utrecht
Auteursrechten voorbehouden. Niet voor commerciële doeleinden mag deze tekening worden gekopieerd of aan derden ter beschikking worden gesteld zonder voorafgaande schriftelijke toestemming van de Rijkswaterstaat.

BESTAAND

schaal 1:20

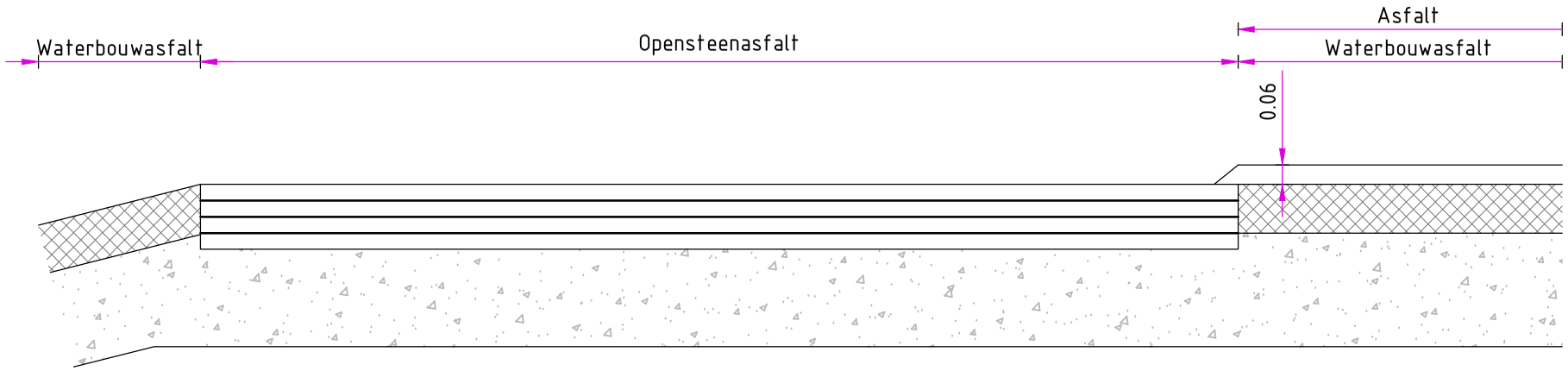

DETAIL FREZEN

schaal 1:20

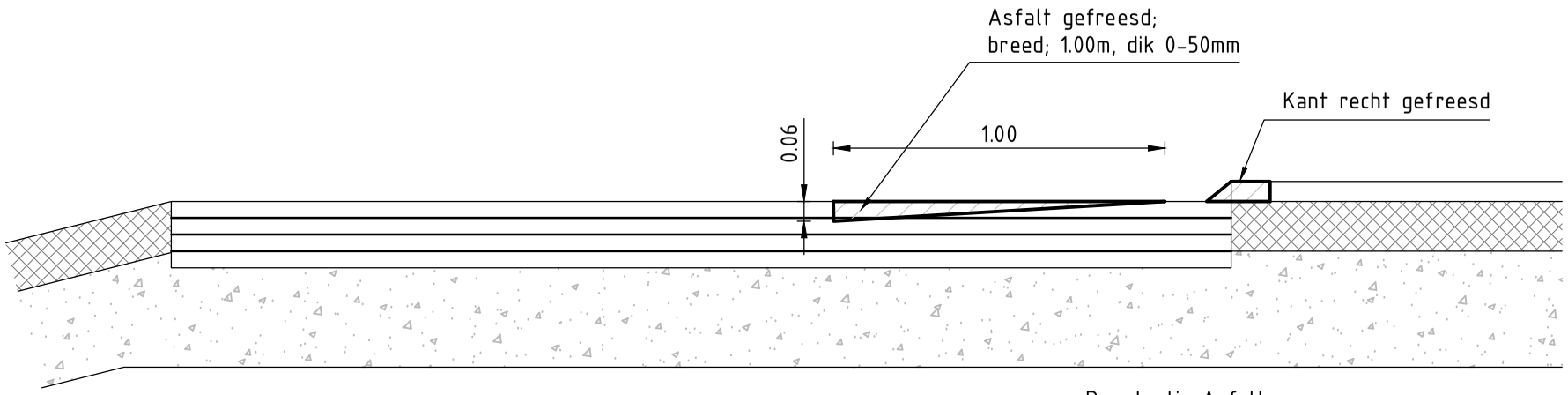

DETAIL ASFALTEREN

schaal 1:20

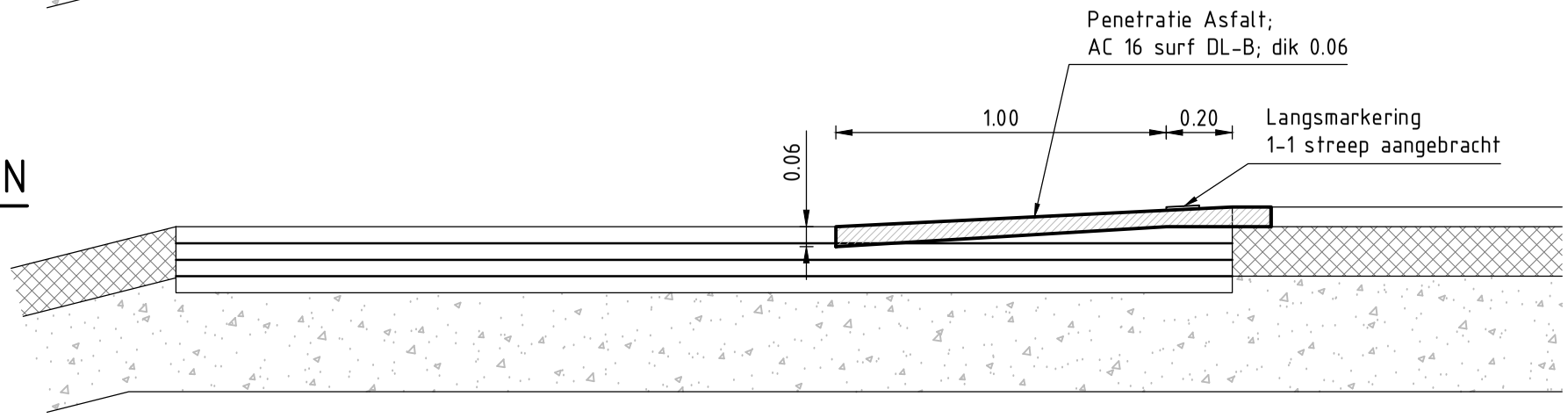

VERKLARING

Asfalt gefreesd

Penetratie asfalt

LOCATIE

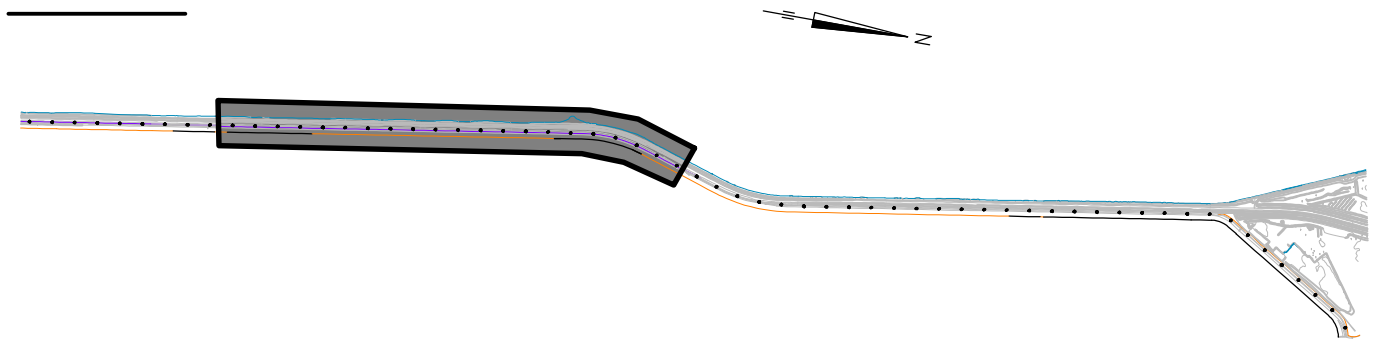

.\Handtekeningen\logo RWS.PNG

Programma's, Projecten en Onderhoud

Project Zeeweringen

Havendam Sint-Annaland, Suzannapolder

Bijlage asfalteringswerkzaamheden Parallelweg Oesterdam
van dp1141+50m tot dp1162+20m

zaaknr.
31052574

Revisie
Definitief

getekend	R. v.d. Hart		d.d. 22-10-'15	
gecontroleerd	R. Vroegop		d.d.	
accoord	R. den Hoed		d.d.	
gewijzigd				

schaal 1:20

in 17 bladen, blad nr. 16

A3

ZLRW-2015-00096

FILENAME: G:\TEKENING\ZEEWERINGEN\HAVENDAM SINT-ANNALAND, SUZANNAPOLDER\ONTVANGEN 2015-11-23 REVISIETEKENINGEN DEFINITIEF\REV_HAVENDAM_SINT-ANNALAND_SUZANNAPOLDER\REV1-DWP-PARALLELWEG OESTERDAM.DWG

PLOTDATUM: 12/3/2015 8:22:34

Dwarsprofiel

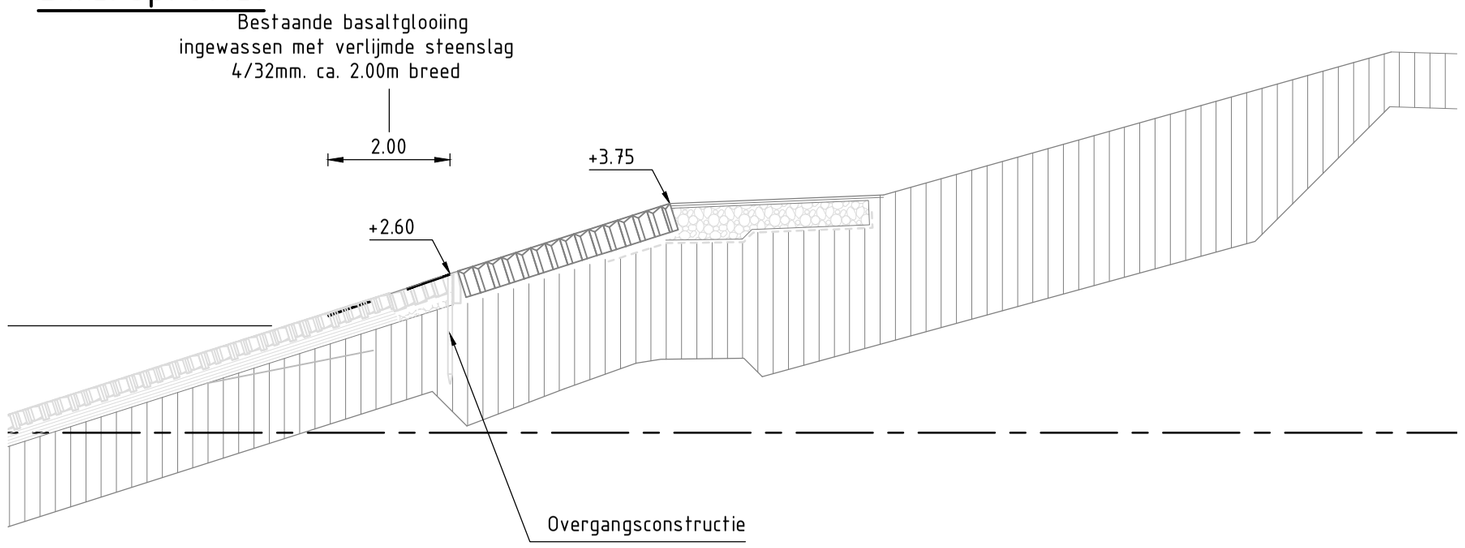

Van dp1012+94m tot dp1016+54m

Dwarsprofiel

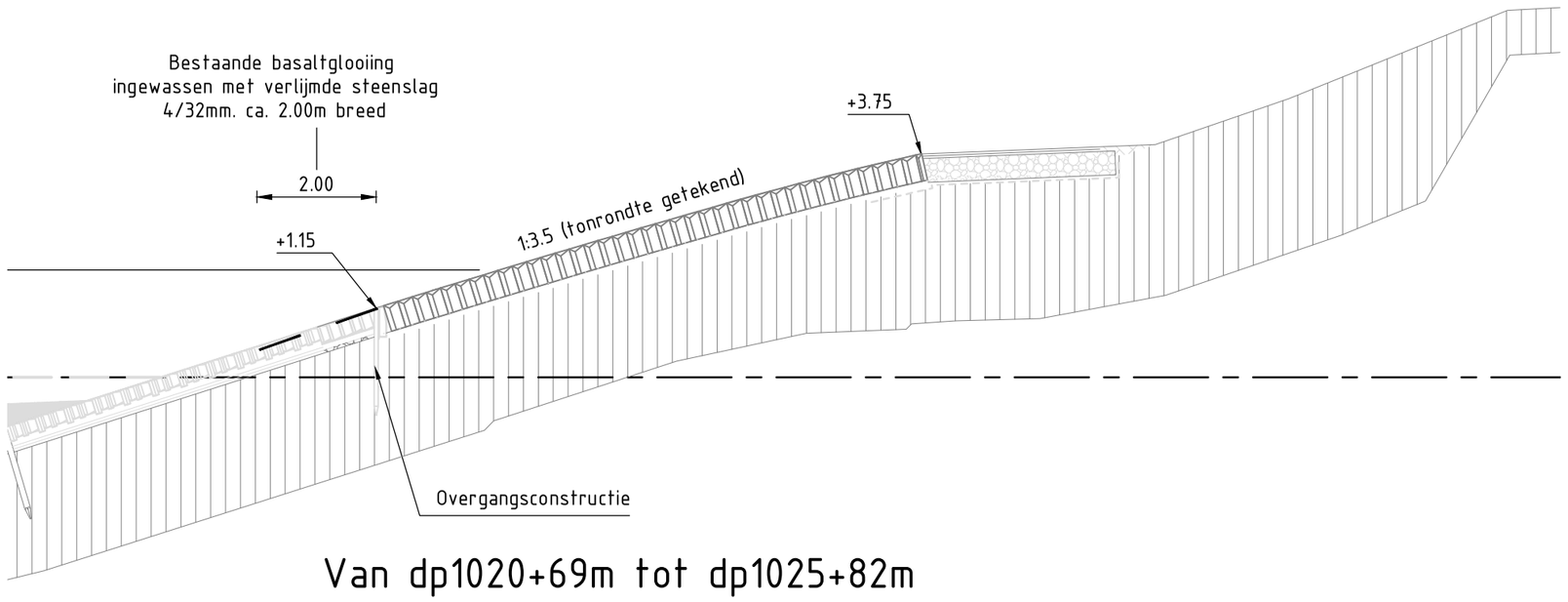

Van dp1020+69m tot dp1025+82m

Dwarsprofiel

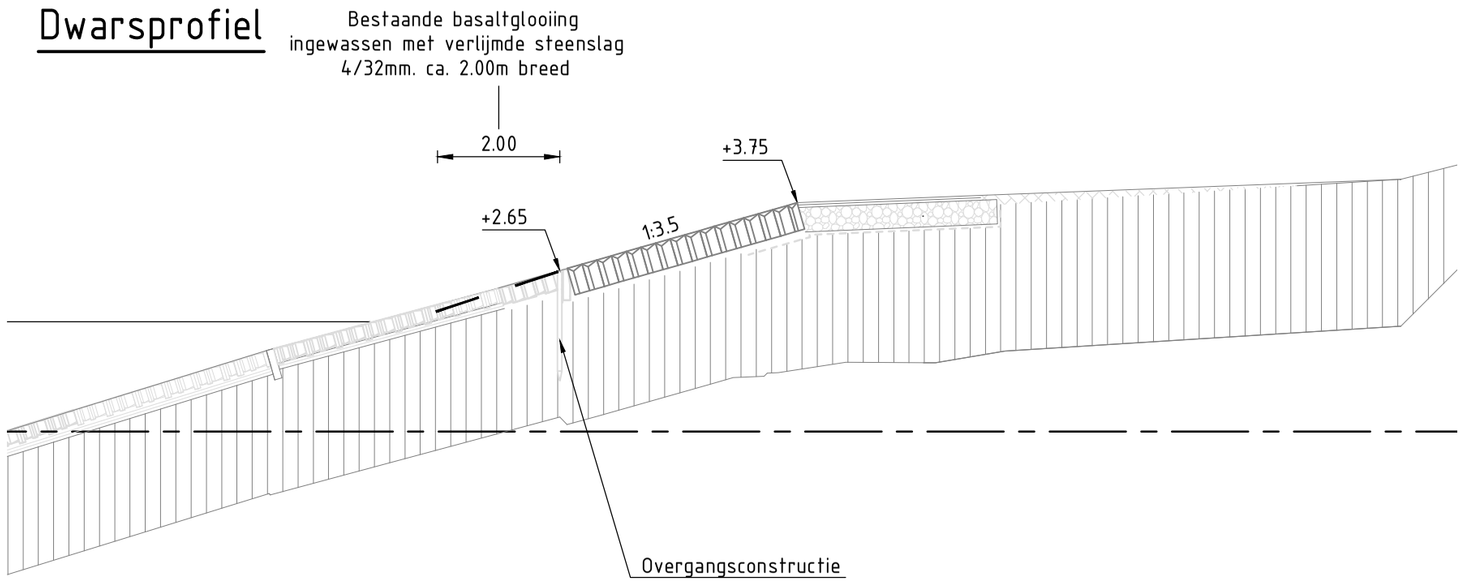

Van dp1026+37m tot dp1030+86m

Dwarsprofiel

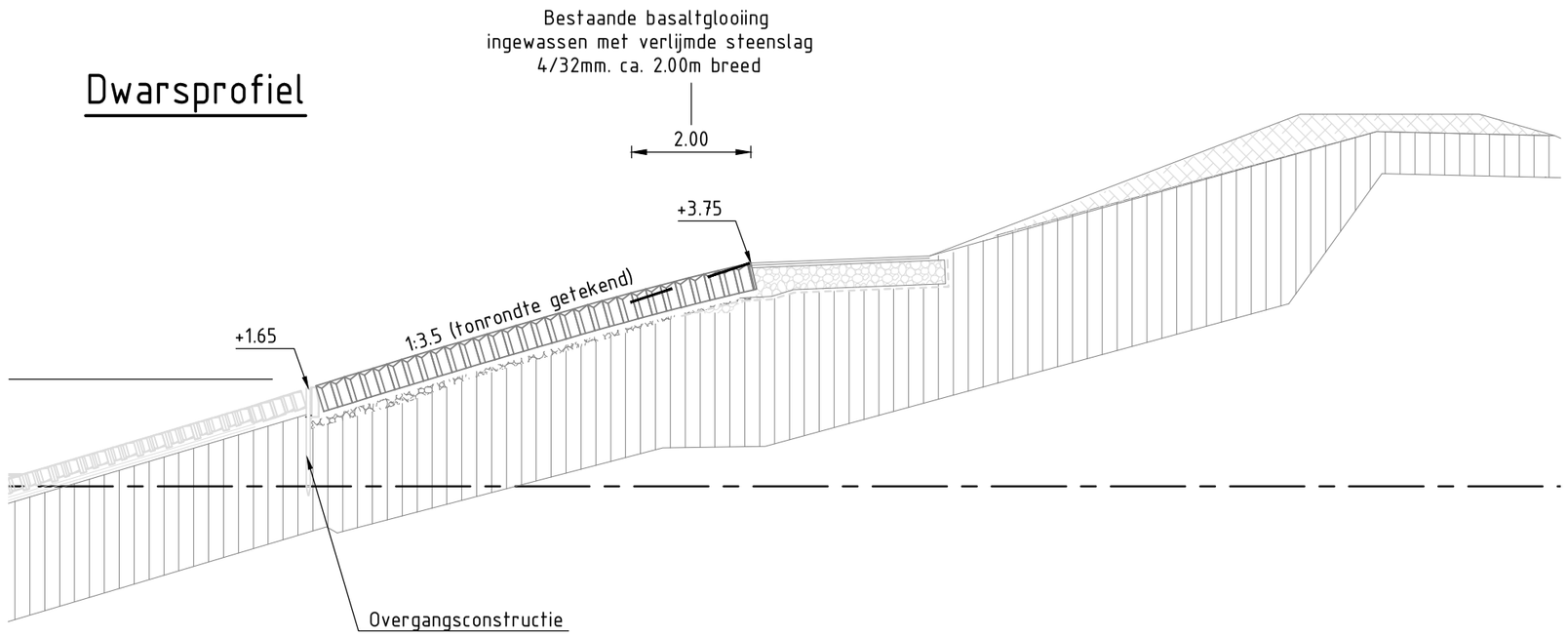

Van dp1034+51m tot dp1042+90m

VERKLARING

Verlijmde steenslag

Locatie



.\Handtekeningen\logo RWS.PNG

Programma's, Projecten en Onderhoud

Project Zeeweringen

Havendam Sint-Annaland, Suzannapolder

Verlijmde steenslag Scherpenissepolder

zaaknr. 31052574

Revisie Definitief

getekend	R. van der Hart		d.d. 22-10-2015	schaal 1:1000, 1:100
gecontroleerd	R. Vroegop		d.d.	
accoord	R. den Hoed	—	d.d.	in 17 bladen, blad nr. 17
gewijzigd				594x420 ZLRW-2015-00097

FILENAME: G:\TEKENING\ZEEWERINGEN\HAVENDAM SINT-ANNALAND, SUZANNAPOLDER\ONTVANGEN 2015-11-23 REVISIETEKENINGEN DEFINITIEF\REV_HAVENDAM_SINT-ANNALAND_SUZANNAPOLDER\REVT-ASFALTMASTIEK-SCHERPENISSEPOLDER.DWG
PLOTDATUM: 12/3/2015 8:26:57

Topografische ondergrond: (c) Topografische Dienst Kadaster Topografische ondergrond: (c) Regionaal samenwerkingsverband Zeeland GBKN
Kadastrale ondergrond: (c) Kadaster, Middelburg