

Omgevingsplan Krabbenkreekdam

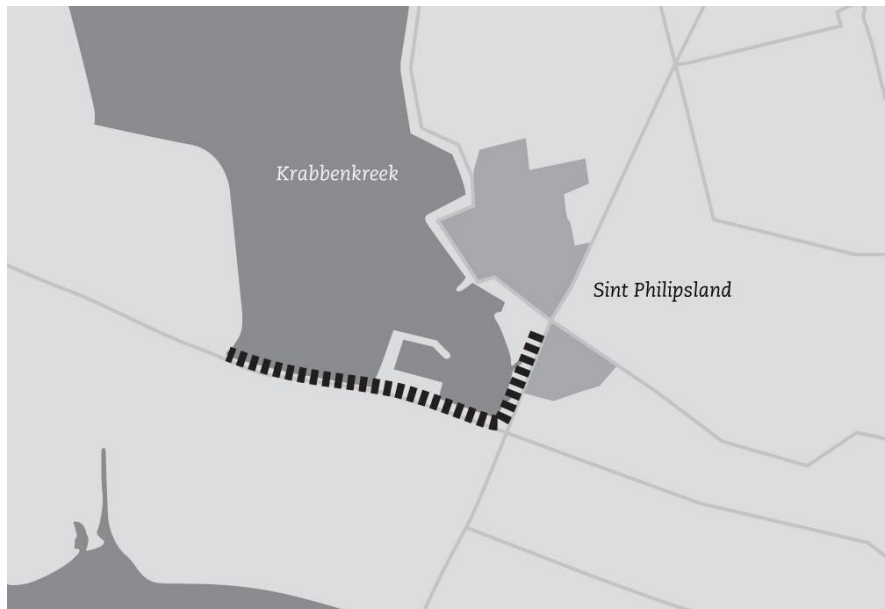
Algemene informatie

Kenmerk	PZST-R-13012 com
Datum	16 mei 2013
Status	Definitief
Projectleider/directie UAV	
Directie UAV RWS	
Directie UAV WS	
Toezicht	
Ontwerp	
Omgevingsmanagement	
Communicatieadviseur	
Districtopzichter	

Werkgebied Dijktraject Slaakdam, Prins Hendrikpolder, Krabbenkreekdam (verkort: Krabbenkreekdam) ligt aan de noordoostzijde van de Oosterschelde vlak bij het dorp Sint Philipsland en het natuurgebied Rammegors. Het te verbeteren deel ligt tussen dp 707 en dp 724+25m en heeft een totale lengte van 1,7 km.

Aan de zuidzijde grenst het werk aan dijktraject Van Haftenpolder dat in 2010 is aangepakt. Aan de andere kant ligt dijktraject Sint Philipsland dat in 2013 wordt versterkt.

Het beheer van de Krabbenkreekdam is in handen van Rijkswaterstaat, maar er zijn plannen om dit over te dragen aan waterschap Scheldestromen. Het overige deel van het dijktraject is al in beheer van waterschap Scheldestromen.



Voor algemene informatie betreffende dit dijktraject wordt verwezen naar het projectplan Krabbenkreekdam [PZDT-R-12225 ONTW].

Doelgroepen

Gemeente

Gemeente Tholen
Hof van Tholen 2
4691 DZ Tholen
Postbus 51
4690 AB Tholen
0166 - 668 200
gemeente@tholen.nl
voorlichting@tholen.nl

Communicatieadviseur:

[Redacted]

Voor evenementen:

[Redacted]

Afdeling Publiekszaken

[Redacted]

Belangenvereniging

Dorpsgemeenschap Sint-Annaland

[Redacted]

Stichting Dorpsraad Nieuw-Vossemeer

[Redacted]

(Sint Philipsland en Oud-Vossemeer hebben geen dorpsraad.)

Omwonenden

Inwoners Sint Philipsland & Sluis

Extra aandacht voor:

Watertoren Sint Philipsland:

Prins Hendrikstraat 1
4675 RB Sint Philipsland

Belastingplichtige:



Huizen in het dorp:

Stationsstraat 5, 7, 9, 11, 13, 15, 17, 19, 21, 23, 29, 31, 33, 35, 37, 39
4675 CG Sint Philipsland

Deensestraat 1*, 3, 5, 6*, 7, 8*, 9, 10*, 18, 20, 22, 24, 26, 28, 30, 32*
4675 CM Sint Philipsland

** Belastingplichtige woont op ander adres, zie aantekeningen.*

Emmastraat 19
4675 CJ Sint Philipsland

Industriegebied (woningen en bedrijven):

Handelsweg 1
4675 RA Sint Philipsland


Handelsweg 2, 3, 4,
4675 RC Sint Philipsland

Industrieweg 1, 1A, 2, 3, 4, 5, 6, 8, 12
4675 RA Sint Philipsland

Kwekerijweg 1, 4, 5, 6, 7, 8, 10
4675 PZ Sint Philipsland

Nijverheidsweg 1, 2, 3, 4, 5, 8
4675 PX Sint Philipsland

Huisjes bij dijkvak Van Haftenpolder (2010):



Zij hebben plannen om het kleine huisje te gaan verhuren.

Bedrijven

Van Tilburg BV
Werf:
Stoofweg 9
4681 RK Nieuw-Vossemeer
0167 – 50 2544
Kantoor:
Lijsterbeslaan 1
4681 BA Nieuw-Vossemeer
0167 – 50 2400

Havenmeester Sint Philipsland



Aanwonenden transportroute

Zeedijk 7
4698 PG Oud-Vossemeer

Zeedijk 8
4698 PG Oud-Vossemeer

Ter hoogte van rotonde:
Lange Kruisweg 2
4675 PC Sint Philipsland

Recreatie

VVV Tholen
Markt 1
4695 CE Sint Maartensdijk
0166 – 663 771
info@vvvtholen.nl

Fietsers

Knooppuntensysteem en Fietsroute slibben, schorren en slikken
Routebureau Zeeland
Adres: lijst jaarlijkse contactpersonen

Tholenroute, ANWB-route
Start: parkeerterrein, Dorpsweg, Sint-Annaland
<http://www.anwb.nl/fietsen/fietsroutes/route,/Tholenroute.html>
ANWB LedenActief
Adres: lijst jaarlijkse contactpersonen

Wandelaars

Oosterscheldepad
Stichting Wandelplatform-LAW
Adres: lijst jaarlijkse contactpersonen

Duikers

Niet van toepassing

Pleziervaart

Niet van toepassing

Ruiters

Manege Vosmaer



Hengelsport

Niet van toepassing

Zeegroentensnijders

Niet van toepassing

Pierenspitters

Niet van toepassing

Kitesurfers

Niet van toepassing

Standbezoekers

Party beach (gebruikers van strand ten oosten van haven)

**Ongeorganiseerde recreatie**

- Wandelaars uit de omgeving
- Fietsers uit de omgeving

Evenementen

Avondvierdaagse Sint Philipsland

Georganiseerd door:


Comité AVD Sint Philipsland



Wandeltocht De Zevendorpentocht, avondvierdaagse Oud-Vossemeer en
avondvierdaagse Tholen

Georganiseerd door:

Wandelclub Oud-Vossemeer



Diverse wandeltochten Tholen

WSV Oosterschelde-stappers

Adres: lijst jaarlijkse contactpersonen

Wielerrondes door Zeeland

- Nederlandse Toer Fiets Unie (NTFU)
- Koninklijke Nederlandsche Wielren Unie (KNWU)
- Diverse wielerevenementen / wielersorganisaties, speciale aandacht voor:
 - Een tandje bij
 - ZLM-tour
 - Kleine Tour Steenberg
 - Koos Moerenhout Classic

o Adrie van der Poel-Classic
Adressen: lijst jaarlijkse contactpersonen

Eigenaren/ Pachtters

[redacted] (gebruik, ook deel dijkdoorgang)

Domeinen
Staatseigendom

Visserij

Sint Philipsland 26 (visvak)

Sint Philipsland 27 (visvak)

Milieu

Nationaal Park Oosterschelde
Adres: zie lijst jaarlijkse contactpersonen

Stichting Het Zeeuwse Landschap (beheerder van terrein dichtbij traject)
Adres: zie lijst jaarlijkse contactpersonen

Staatsbosbeheer (beheerder van terrein dichtbij traject)
Adres: zie lijst jaarlijkse contactpersonen

Scholen

OBS De Luyster
Plataanstraat 3
4675 AW Sint Philipsland
0167 – 573 133
obsdeluyster@octho.nl
www.obsdeluyster.nl
directeur: [redacted]

Koningin Juliana School
Achterstraat 2a
4675BW Sint Philipsland
0167 – 573 134
www.konjus.nl
directeur: [redacted]

Media

Omroep Zeeland (radio & televisie)
PZC
BN/De Stem
Thoolse Bode
Eendrachtbode
Omroep Tholen
Uw regio
www.tholenweb.nl

nieuws@omroepzeeland.nl
redactie@pzc.nl
redactie@bndestem.nl
redactie@internetbode.nl
redactie@eendrachtbode.nl
redactie@omroeptholen.nl
redactie@uw-regio.nl
info@tholenweb.nl

Overig

Project Rammegors (gevolgen voor verkeerssituatie)
Opdrachtgever: Rijkswaterstaat

[Redacted text]

Opdrachtnemer: Van Oord

[Redacted text]

Wegbeheerder
Provincie Zeeland
Adrie Welleman (Rayonmedewerker Noord-Zeeland)
Werkveld-Uitvoering Afdeling Beheer-Onderhoud
Postbus 6001
4330LA Middelburg

[Redacted text]

Middelen

Het projectbureau voert in 2014 verschillende dijkversterkingen uit. Hiervoor worden de onderstaande standaard communicatiemiddelen ingezet.

Belangrijk: het is nog onduidelijk of ons werkverkeer gebruik mag maken van de hoofdweg en/of parallelweg van de Krabbenkreekdijk. Met name omdat er in dezelfde periode ook veel transportverkeer voor het project Rammegors over deze wegen rijdt. Indien het gebruik van deze wegen veel gevolgen heeft voor andere weggebruikers is aanvullende communicatie nodig.

Gesprek, brief, e-mail en telefoon

In de matrix staat een overzicht van de gesprekken die moeten plaatsvinden en belanghebbenden die een brief, e-mail of telefoontje moeten ontvangen. In overleg met de projectleider, ontwerper en directie wordt een afweging gemaakt wie welk gesprek voert. Van elk gesprek wordt een verslag gemaakt. Een aantal partijen wordt jaarlijks standaard geïnformeerd.

Planning: oktober 2013

Persbericht

Bij de start en afronding van de werkzaamheden sturen we een algemeen persbericht uit. Zo nodig ook tussentijds bij belangrijk nieuws.

Planning: bij de start en het eind van de versterking

Informatieborden

Om mensen op locatie te informeren, plaatsen we informatieborden. Hoeveel borden er nodig zijn en waar ze geplaatst moeten worden, hangt af van de verkeerssituatie. Dit wordt besproken met de projectleider.

Planning: net voor de start van de werkzaamheden

Advertenties

Bij de ter inzage legging hebben we advertenties geplaatst in PZC editie Bevelanden / Tholen en de Eendrachtbode. Verder zijn er geen advertenties nodig.

Website Zeeweringen

Elk dijktraject in uitvoering heeft een uitgebreide uiteenzetting op www.zeeweringen.nl. Hierin komen de werkzaamheden, planning, werkgebied, fasering en de gevolgen voor de omgeving aan bod. Ook wordt hier regelmatig nieuws op geplaatst.

Planning: januari 2014

Social Media

Berichten die geschikt zijn voor social media plaatsen we op Twitter en eventueel andere sociale netwerken.

Digitale nieuwsbrief

Elk dijktraject heeft een digitale nieuwsbrief waarop belangstellenden zich kunnen abonneren. De nieuwsbrief is gekoppeld aan nieuwsberichten op de website.

Planning: gedurende de werkzaamheden

Communicatiemiddelen betrokken partijen

Soms is het handig om via betrokken organisaties extra informatie richting bepaalde doelgroepen te communiceren. Denk aan de gemeente, dorpsraden of het VVV. Aangezien het project Rammegors vlak bij uitgevoerd wordt, is het belangrijk om naar elkaars projecten te verwijzen. Dit moet goed afgestemd worden.

Voor onderstaande specifieke communicatiemiddelen geldt:

Huis-aan-huiskrant

Dit dijktraject heeft weinig direct omwonenden of recreanten. Een op zichzelf staande huis-aan-huiskrant voor de Krabbenkreekdijk is overbodig. Omdat er dit jaar drie werken worden uitgevoerd op Tholen is een gezamenlijke krant een optie.
Planning: februari en oktober 2014

Informatiebijeenkomst

Het dijktraject ligt niet dusdanig dicht bij de bebouwde kom dat een informatieavond nodig is.

Foldermateriaal

Folders zijn niet nodig. Er liggen geen campings dicht bij het werkgebied.

Gastlessen

In Sint Philipsland zijn twee basisscholen. Om leerlingen op gevaren te wijzen en uitleg te geven over de dijkversterking, zijn gastlessen aan te raden. Voor de Koningin Juliana School is dit echter alleen nodig voor groep 7, omdat groep 8 al in 2013 een gastles heeft gehad.
Planning: tijdens de uitvoering van de werkzaamheden.

Matrix

Krabbenkreekdamm	persoonlijk gesprek	brief	e-mail / telefoon	jaarlijkse contactpersonenlijst	persbericht	informatiebord	advertentie (ter inzage)	website	digitale nieuwsbrief	social media	communicatiemiddelen betrokken partijen	huis-aan-huis krant	informatie bijeenkomst	foldermateriaal	gasties
gemeente															
Gemeente Tholen			x					x	x	x	x	x			
belangenverenigingen															
Dorpsgemeenschap Sint-Annaland			x					x	x	x	x	x			
Dorpsraad Nieuw-Vossemeer			x					x	x	x	x	x			
omwonenden															
Inwoners Sint Philipsland en Sluis								x	x	x		x			
Watertoren Sint Philipsland		x						x	x	x		x			
Huizen in het dorp Sint Philipsland		x						x	x	x		x			
Industriegebied (woningen/bedrijven)		x						x	x	x		x			
Huisjes bij dijkvak Van Haftenpolder	x											x			
bedrijven															
Van Tilburg BV	x							x	x	x		x			
Havenmeester Sint Philipsland			x					x	x	x		x			
aanwonenden transportroute															
Zeedijk 7		x										x			
Zeedijk 8		x										x			
Lange Kruisweg 2		x										x			
recreatie															
VVV				x				x	x	x	x	x			
Knooppuntensysteem en Fietsroute slibben, schorren en slikken				x				x	x	x					
Tholenroute, ANWB-route				x				x	x	x					
Oosterscheldepad				x				x	x	x					
Manege Vosmaer			x					x	x	x		x			
Strandgangers (naast haven Sint Philipsland)			x												
Ongeorganiseerde recreatie						x		x	x	x					
evenementen															
Avondvierdaagse Sint Philipsland			x												
Wandeltocht De Zevendorpentocht, avondvierdaagse Oud-Vossemeer en avondvierdaagse Tholen			x												
Diverse wandeltochten Tholen			x												
Wielerrondes door Zeeland				x											

eigenaren en pachters															
██████████	x							x	x	x			x		
Domeinen	x							x	x	x					
visserij															
██████████		x						x	x	x					
██████████		x						x	x	x					
Milieu															
Nationaal Park Oosterschelde				x				x	x	x					
Stichting Het Zeeuwse Landschap				x				x	x	x					
Staatsbosbeheer				x				x	x	x					
Scholen															
Diverse scholen								x	x	x					x
Media															
Diverse media					X			x	x	x					
Overig															
Project Rammegors	x							x	x	x	x	x			
Wegbeheerder Provincie Zeeland	x							x	x	x			x		