

7201-R-10350 Rev

Simon
Ray

22 DEC 2010

Rapportage toetsing bekleding

Ten behoeve van overdracht van uitgevoerde werken in het kader van
het project Zeeweringen

Gebied: Oosterschelde
Anna Jacobapolder, Kramerspolder en Prins Hendrikpolder (Sint Philipsland)
Traject: dijkpaal 551 – 586

Datum: 22 december 2010

Versie: 0.1

Status: definitief



Waterschap **Zeeuwse Eilanden**

Inhoudsopgave

1	Inleiding	3
2	Beschrijving dijktraject.....	4
3	Uitgangspunten.....	6
4	Toetsproces	9
	4.1 Inventarisatie steenzettingen Zeeland	9
	4.2 Actualisatie	9
	4.3 Ontwerp	9
	4.4 Revisie	9
	4.5 Overdracht	9
5	Bevindingen en beheerdersoordeel.....	10
6	Literatuur.....	11



015437 2010 PZDT-R-10350 rev

en KrRapportage toetsing t.b.v. overdracht Anna Jacoba,

1 Inleiding

Uit de inventarisatie steenzettingen bleek dat een deel van de harde bekledingen langs de Anna Jacobapolder, Kramerspolder en Prins Hendrikpolder niet voldeed aan de gestelde veiligheidseis. In 2007 zijn daarom de onvoldoende onder- en boventafels langs deze polders vervangen door een bekleding van basalt met een dikte van 30 cm en een soortelijk gewicht van 2300 kg/m^3 (boventafel) en gekantelde haringmanblokken met een dikte van 50 cm en een soortelijk gewicht van 2150 kg/m^3 (ondertafel). Tijdens de uitvoerperiode is de waterkering tijdelijk overgedragen aan het Projectbureau Zeeweringen. Voordat de waterkering langs de Anna Jacobapolder, Kramerspolder en Prins Hendrikpolder weer wordt overgedragen aan het waterschap dient er volgens de samenwerkingsovereenkomst een toetsing van het uitgevoerde werk te worden uitgevoerd.

In het rapport "Vervolg inventarisatie Steenzettingen Noord- en Midden-Zeeland" [lit1] wordt aangegeven dat na uitvoering van het werk in het kader van de overdracht een toetsing wordt uitgevoerd conform de werkwijze bij de actualisatie toetsing. Hierbij wordt voor de geometrie uitgegaan van de actuele situatie die door het waterschap landmeetkundig na uitvoering van het werk is gemeten. Voor de constructieopbouw wordt uitgegaan van de ontwerpnota, inwinformulieren en revisietekeningen.

Van het nieuwe werk zijn revisiemetingen en -tekeningen gemaakt. Het onderliggende rapport beschrijft de toetsing van de nieuwe steenbekledingen langs de Anna Jacobapolder, Kramerspolder en Prins Hendrikpolder op Sint Philipsland tussen dijkpaal 550^{+92m} en dijkpaal 586. De toetsing is uitgevoerd met STEENTOETS versie 4.04.

In deze toetsrapportage is een aantal bijlagen opgenomen. Er kan onderscheid worden gemaakt in bijlagen met en zonder toetsresultaten. Hieronder wordt ter verduidelijking de samenhang tussen de verschillende *bijlagen met toetsresultaten* nader toegelicht. In de tabel die voorafgaat aan de bijlagen staan de inhoud en uitgangspunten van de afzonderlijke bijlagen beschreven. In de tabel staat o.a. vermeld of de bijlage altijd of uitsluitend op verzoek wordt opgenomen in de rapportage.

Bijlagen met toetsresultaten

De toetsresultaten zijn in verschillende bijlagen opgenomen. Het leek echter niet zinvol om alle bijlagen in dit rapport op te nemen. De bijlagen die niet aanwezig zijn in het rapport worden alleen op verzoek bijgevoegd. Voor een volledig overzicht van alle bijlagen wordt verwezen naar het overzicht "Toelichting bij bijlagen". In bijlage 11.1 zijn de toetsresultaten op basis van de definitieve gegevens opgenomen, waarbij fouten in de database (zoals bijvoorbeeld toplaagtype of toplaagdikte) reeds zijn aangepast. Het beheerdersoordeel wordt in bijlage 13 en 14.1. getoond. In bijlage 16 staan per glooiingsvlak de maximaal benodigde diktes voor een stabiele toplaag vermeld. Het beheerdersoordeel is in de kolom "bevindingen" van bijlage 13 nader omschreven. De bevindingen van het veldbezoek zijn geverifieerd aan de gegevens uit de database en de maps.

2 Beschrijving dijktraject

Algemeen

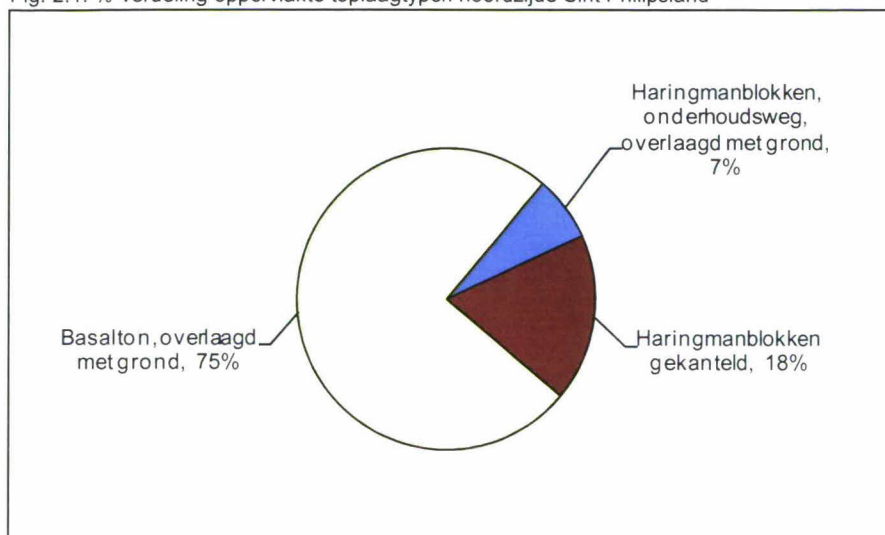
Het dijktraject Anna Jacobapolder, Kramerspolder en Prins Hendrikpolder ligt aan de noordzijde van Sint Philipsland. Het gedeelte dat is verbeterd ligt tussen dijkpaal 550^{+92m} en 586 en heeft een lengte van ongeveer 3500 meter. In het oosten grenst het traject aan de Philipsdam. Langs het traject liggen de Rumoirtschorren, waardoor er sprake is van breed voorland. Op locaties met breed en/of hoog voorland wordt de golfaanval op de bekleding gereduceerd.



Toplaagttypen

In 2007 is de oude bekleding langs de Anna Jacobapolder, Kramerspolder en Prins Hendrikpolder vervangen door een nieuwe bekleding van basalt en gekantelde haringmanblokken. In figuur 2.1 is een overzicht gegeven van de procentuele verdeling van de oppervlaktes van de aanwezige harde bekledings-typen. In totaal is iets meer dan 45.000 m² harde bekleding aanwezig. De voorkomende harde bekledings-typen zijn basalt en gekantelde haringmanblokken.

Fig. 2.1: %-verdeling oppervlakte toplaagttypen noordzijde Sint Philipsland



Kreukelberm

De kreukelberm die dient ter ondersteuning van de bovenliggende taludbekleding bestaat in het algemeen uit een toplaag van breuksteen met daaronder een geokunststof. Langs het gehele traject is een nieuwe kreukelberm aangelegd. De nieuwe kreukelberm bestaat uit breuksteen met een sortering van 10/60 kg en een breedte van 5 meter.

Indeling dijkvakken

Het te toetsen traject is opgesplitst in dijkvakken die in langsrichting begrensd worden door vakgrenzen. De lengte van een dijkvak varieert in het algemeen tussen 50 en 100 meter. De opsplitsing is gebaseerd op geometrie en tafelscheidingen. Binnen een dijkvak wordt één maatgevend dwarsprofiel geselecteerd en gegenereerd.

3 Uitgangspunten

Voor de toetsing wordt uitgegaan van de volgende uitgangspunten. Niet alle uitgangspunten hoeven voor dit traject van toepassing te zijn. Vanuit kwaliteitsoogpunt is ervoor gekozen om alle uitgangspunten weer te geven. De laatste acht uitgangspunten zijn in vergelijking met de actualisatie nieuw. Voor het verbeteren van de leesbaarheid is de volledige tekst van deze uitgangspunten opgenomen in appendix 1.

1. Het eindoordeel wordt bepaald door de eindscore van STEENTOETS, versie 4.04. Hierbij geldt dat de maatgevende combinatie van golfrandvoorwaarden bepalend is. Verder geldt dat een afwijkend beheerdersoordeel doorslaggevend is voor het eindoordeel. Eén en ander conform het Voorschrift Toetsen op Veiligheid (VTV) [lit2].
2. Per bekledingsvlak wordt minimaal één score bepaald. Een bekledingsvlak wordt gekenmerkt door een éénduidige toplaag met bijbehorende constructieopbouw. Door variatie in de sterkte- (taludhelling) en belastingparameters zijn verschillende eindscores voor ieder bekledingsvlak mogelijk. De beoordeling van de bekleding komt als volgt tot stand:
 - a. verdeel het dijktraject in een aantal dijkvakken met een lengte variërend van 50 tot 100 meter; ieder dijkvak vormt hierdoor de scheiding van de inliggende steenbekledings(deel)vlakken;
 - b. beoordeel met STEENTOETS voor ieder dijkvak de stabiliteit van de inliggende "(deel)vlakken" afzonderlijk;
 - c. de score van het gehele steenbekledingsvlak wordt gevormd door de score van het minst stabiele deelvlak.
3. Omdat zowel de score "twijfel" als "geavanceerd" leidt tot nader onderzoek wordt in de bijlagen met één oordeel per vlak voor de visuele duidelijkheid de score "twijfel" omgezet in "geavanceerd".
4. De reststerkte van de onderliggende kleilaag wordt niet in rekening gebracht.
5. Voor de hydraulische belasting wordt gebruik gemaakt van de randvoorwaarden juli 2006. De belangrijkste verandering betreft de wijze waarop de golfhoogte en golfperiode zijn verdisconteerd (T_p was met 1 seconde verhoogd, nu procentuele toeslag, onder meer afhankelijk van de locatie). Deze randvoorwaarden zijn in principe afgegeven op 50 meter uit de teen van de dijk. Een eventuele reductie van de hier bepaalde golfbelasting kan optreden door de aanwezigheid van havendammen en/of voorland. Indien hiervan sprake is, wordt dit voornamelijk niet in de golfbelasting verdisconteerd. Wel zal worden aangegeven op welke trajecten de aanwezigheid van havendammen een rol kan spelen in de reductie van de golfbelasting. Voor de aanwezigheid van een klein stukje voorland wordt dit niet gedaan omdat dit slechts in zeer specifieke omstandigheden effect heeft.
6. Gooiingstafels die beneden het maaiveld liggen, worden alleen beoordeeld op de toplaagstabiliteit. Hierbij wordt uitgegaan van een dichtgeslibde top- en filterlaag. Afschuiving en materiaaltransport is hier niet aan de orde¹. De score wordt zonodig aangepast.
7. Bij de actualisatie wordt de aanwezigheid van een kreukelberm meegenomen in het beheerdersoordeel van de onzichtbare tafels.

Score toplaagstabiliteit onzichtbaar vlak	Stabiliteitsoordeel Kreukelberm	Beheerdersoordeel
Goed (Stabiel)	Niet van belang	Goed
Onvoldoende (instabiel)	Onvoldoende (instabiel)	Onvoldoende
	Goed (stabiel)	Voldoende
Twijfelachtig/geavanceerd	Onvoldoende (instabiel)	Twijfelachtig
	Goed (stabiel)	Voldoende

Als de toplaag van het onzichtbare vlak stabiel is (volgens zowel Anamos als de eenvoudige toetsing), is het stabiliteitsoordeel van de kreukelberm niet van belang voor het beheerdersoordeel. Het beheerdersoordeel is dan altijd "goed". Als de toplaag daarentegen instabiel of onvoldoende is, leidt een (voldoende) brede en zware kreukelberm alsnog tot het beheerdersoordeel voldoende. Een onvoldoende brede en zware kreukelberm leidt bij een instabiele/onvoldoende of twijfelachtige toplaagstabiliteit tot een beheerdersoordeel van respectievelijk "onvoldoende" of "twijfelachtig".

¹ Voor de betrouwbaarheid van het toetsingsproces wordt de beoordeling op basis van alleen de toplaagstabiliteit bij het beheerdersoordeel ingebracht.

8. Bij de actualisatie zullen de gegevens in het veld worden geverifieerd. Voor die tafels waar de breedte van het omslagpunt van de toetsresultaten kleiner is dan de onzekerheid in toplaagdikte en/of andere parameters zal de glooiing zonodig op één of meerdere plaatsen worden opengebroken.
9. Als bij de actualisatie blijkt dat de eindscore "onvoldoende" of "nader onderzoek" is, terwijl de toplaagstabiliteit als "goed" beoordeeld wordt, zal in detail worden nagegaan of de oorzaak (materiaaltransport of afschuiving) van de eindscore voor de gehele tafel geldig is.
10. Als aan de hand van de (her)toetsresultaten voor een betreffend vlak geen eenduidig oordeel kan worden gegeven, kan een vlak worden opgesplitst. Hiervoor wordt gebruik gemaakt van een decimale subnummering bijvoorbeeld (55000 wordt 55000 en 55000,1). Als op basis van de geavanceerde toetsing of na openbreken een opsplitsing moet worden gemaakt, wordt bij de actualisatie de oorspronkelijke vlakcode vervangen door een code die nog niet bestaat (bijvoorbeeld 55001 wordt 55031 en 55032).
11. Het aspect inklemming heeft alleen invloed op de rekenwaarde van de toplaagdikte. Voor tafels zonder inklemming wordt gerekend met de minimale dikte. Voor tafels met inklemming wordt uitgegaan van de gemiddelde toplaagdikte.
12. Voor geopeneteerde tafels die waterdicht zijn, moet naast de berekening volgens STEENTOETS ook nagegaan worden of statische overdrukken kunnen ontstaan. In bijlage 13 zijn twee kolommen toegevoegd die een indicatie geven van de mogelijke weerstand van het vlak tegen statische overdrukken.
13. Alle tafels met een helling flauwer dan 1:8 worden in STEENTOETS beoordeeld als een vlak op de berm en krijgen voor de berekening een helling "aangemeten" die overeenkomt met de helling van de onderliggende tafel. Voor flauwe tafels die niet op de berm liggen wordt daarom vooraf de helling overgenomen van het onderliggende vlak, zodat deze niet als bermtafel wordt doorgerekend.
14. Voor doorgroeienden wordt geen beoordeling meer gegeven, omdat in STEENTOETS 4.04 wordt verwezen naar grastoets.
15. De resultaten van de infiltratieproeven in de Kruiningenpolder, Willem-Annapolder en Baarlandpolder geven aan dat het niet waarschijnlijk is dat volledig geopeneteerde basaltvlakken door wateroverdruk zullen bezwijken. Vergelijkbare tafels worden goedgekeurd, mits aan alle voorwaarden voldaan is:

Belasting	Sterkte
$\tan\alpha \leq 1:2.65$	Dikte ≥ 0.20 m
$H_s \leq 2.0$ m	Penetratie ≥ 0.15 m
$T_p \leq 6$ sec	Toplaagtype : 26,01

Hiervoor wordt de score 'voldoende' gegeven bij het beheerdersoordeel. In overige gevallen blijft 'nader onderzoek' gegeven.

16. In afwachting van definitieve onderzoeksresultaten naar de sterkte van met beton geopeneteerde basaltafels wordt bij het beheerdersoordeel nader onderzoek als meest gunstige score gegeven. Verder moet opgemerkt worden dat basaltafels met betonpenetratie eigenlijk ongewenst zijn omdat bij deze constructie holle ruimten moeilijk of niet te signaleren zijn.
17. Als gevolg van de op de Oosterschelde optredende stagnante waterstanden zal de sterkte van de bekleding geringer worden. Om dit effect te verdisconteren wordt voorlopig uitgegaan van een toeslag van 15% op de golfhoogte.
18. Om tafels goed te keuren moet de kleilaag een minimale dikte hebben van 0,60 meter. Als de tafel is opengebroken en de dikte van de kleilaag kleiner is dan 0,60 meter, dan wordt in het beheerdersoordeel de score "onvoldoende" gegeven. Bij niet-opengebroken tafels blijft de maximale score nader onderzoek.
19. Voor de beoordeling van geopeneteerde breuksteen (zoals grauwacke) wordt gekeken naar wateroverdruk en golfklap. Tafels worden goedgekeurd, mits aan de voorwaarden van waterdruk en golfklap uit onderstaande tabel is voldaan (uit Veiligheidsbeoordeling van Asfaltbekledingen, blz. 67e.v.):

Wateroverdruk		Golfklap			
$z = (MGW - Ogr)^2$	dikte	max. talud	dikte 15 cm	dikte 20 cm	dikte 25 cm
$z \leq 1.0$ m	$d \geq 0.17$ m	$\tan\alpha \leq 0.33$	$H_s \leq 3.0$	$H_s \leq 3.5$	$H_s \leq 3.7$
$z \leq 1.5$ m	$d \geq 0.25$ m	$\tan\alpha \leq 0.50$	$H_s \leq 1.8$	$H_s \leq 2.2$	$H_s \leq 2.4$
$z \leq 2.0$ m	$d \geq 0.33$ m				

2

z : Verschil tussen MGW en onderzijde gesloten bekleding [m]
 MGW : Maatgevende grondwaterstand (m t.o.v. NAP)
 Ogr : Ondergrens gesloten bekleding [m]

- In het algemeen geldt dat in de Oosterschelde de situatie met maximale wateroverdruk al is opgetreden, waardoor bij een goed ogende constructie de toplaag hieraan voldoet. Voor goed ogende constructies is het oordeel t.a.v. wateroverdruk 'voldoende' als de dikte groter is dan 17 cm, indien de tafel is opengebrouwen een dikte groter dan 15 cm. Voor golfklap wordt niet uitgegaan van bewezen sterkte en gelden de voorwaarden uit de tabel. De slechtste score van de twee aspecten is bepalend voor het beheerdersoordeel en wordt alleen in bijlage 13 en 14.1 meegenomen.
20. De kwaliteit van fixstone neemt sterk af als de tafel regelmatig wordt belast. Verder is het verschil in kwaliteit groot. In het beheerdersoordeel wordt daarom voor fixstone maximaal de score 'nader onderzoek' gegeven en zonodig bij het ontwerp nader beoordeeld. Dit omdat vaak bij werken de fixstone wordt verwijderd i.v.m. kapot rijden. 'Slechte' fixstone wordt direct afgekeurd.
 21. Voor de geometrie wordt bij de overdrachtstoetsing uitgegaan van de actuele situatie die door het waterschap landmeetkundig tijdens en na uitvoering van het werk is gemeten. Voor de constructieopbouw wordt uitgegaan van de ontwerpnota, inwinformulieren en revisietekeningen. Verder worden bij de overdrachtstoetsing de resultaten van geavanceerde toetsingen en relevante memo's van de werkgroep kennis meegenomen.
 22. De toetsing van vol-en-zat gepenetreerde breuksteen bestaat uit een visuele inspectie van de constructie, waarbij eventuele zwakke plekken ($d_{\text{dikte}} \leq 1,0 \cdot D_{n50}$) worden opgespoord. Tevens wordt gekeken naar de bovenbeëindiging van de constructie, het zogenaamde waterslot.
 23. Overgangs- en aansluitingsconstructies worden goed getoetst als deze volledig zijn ingegoten met asfalt en goed aansluiten zonder kieren en volledige penetratie aanwezig is. De omliggende steenzettingen worden getoetst volgens de normale werkwijze.
 24. Bij onvolkomenheden wordt de score voldoende worden toegekend als over het treffen van maatregelen afspraken zijn gemaakt. Na juiste uitvoering van de maatregelen en controle hiervan kan weer de score goed worden toegekend. Bij significante schade dienen eerst maatregelen te worden genomen voordat de toetsing en overdracht kunnen worden afgerond.
 25. Voor de toetsing van verborgen constructies wordt ervan uitgegaan dat de constructie is uitgevoerd conform de ontwerpnota en daarmee de sterkte overeenkomt met het ontwerp.
 26. Bij de nieuwe werken wordt vaak een onderhoudsstrook op de buitenberm aangelegd. De toetsing van de onderhoudsstrook bestaat uit een controle van de aangelegde constructie aan het ontwerp en een visuele inspectie van de constructie. Tevens wordt gekeken naar de aansluiting op de naastliggende bekleding.
 27. Ingegoten steenzettingen worden goedgekeurd als aan de stabiliteitsvoorwaarden uit het rapport Toetscriteria voor ingegoten steenzettingen wordt voldaan. Het geldigheidsgebied voor de toetsmethode is: $1,4 < \xi_{\text{op}} < 2,5$, toplaagdikte groter dan 25 cm en taluds van 1:2,5 tot en met 1:4,5.
 28. Voor het toetsen van ingegoten steenzettingen in de Westerschelde wordt gerekend met een belastingduur van 1000 golven. In de Oosterschelde wordt de belastingduur als een langeduurbelasting meegenomen in de stabiliteitsberekeningen.

4 Toetsproces

In de volgende paragrafen wordt aangegeven welke stappen zijn doorlopen en op welke manier de toetsresultaten nader beschouwd worden. De volgorde van de paragrafen is afgestemd op de volgorde van de verschillende toetsingen.

4.1 Inventarisatie steenzettingen Zeeland

In 2000 zijn in het kader van de inventarisatie steenzettingen Zeeland reeds inventariserende toetsingen uitgevoerd voor de Oosterschelde.

4.2 Actualisatie

Bij de actualisatie is de geometrie gecontroleerd. Voor de berekeningen is uitgegaan van het digitale geometrische bestand. Bij de actualisatie wordt per dwarsprofiel en per tafel aangegeven wat de benodigde toplaagdikte bedraagt, uitgaande van een eventueel logisch aangepaste constructieopbouw. In bijlage 16 van de actualisatie wordt dit weergegeven. Verder is in de laatste twee kolommen van bijlage 13 de minimale en maximale benodigde dikte opgenomen. De grootte van het verschil tussen de benodigde en aanwezige dikte bepaalt mede de noodzaak om verdere onzekerheid van toplaagdikten en constructieopbouw te reduceren. Uitgaande van de eventueel logisch aangepaste constructieopbouw wordt de eindscore en de bijbehorende toplaagstabiliteit gepresenteerd in bijlage 11.5 en 11.6.

4.3 Ontwerp

Voor het ontwerpen van werken in het kader van het project Zeeweringen heeft men ook behoefte aan informatie omtrent de eenduidigheid van de beoordeling binnen het bekledingsvlak in verticale zin. De beoordeling van iedere tafel is gebaseerd op de werkelijke ligging van de onder- en bovengrens. Om na te gaan of nabij de ondergrens de score gunstiger uitvalt, wordt een extra berekening gemaakt met een verlaagde bovengrens (bovengrens = ondergrens + ½ meter). Deze verfijning vormt voor de ontwerper een handvat om de bekledingsvlakken eventueel in verticale zin op te splitsen. Voor de resultaten van deze beoordeling wordt verwezen naar bijlage 11.2, 13 en 14.4. Deze precisering is bij de inventariserende toetsing en de actualisatie uitgevoerd. Indien bij de actualisatie op deze wijze een toetsresultaat "goed" is verkregen, wordt in bijlage 13 aangegeven waar verticaal gezien een scheiding kan worden aangebracht.

4.4 Revisie

Tijdens en na de uitvoering van het werk wordt de actuele situatie door het waterschap landmeetkundig ingemeten. Aan de hand van de landmeetkundige gegevens wordt de topografie en geometrie geactualiseerd. Bij de naverkenning wordt de gemuteerde topografie de geometrie gecontroleerd. Daarnaast worden bij de naverkenning de administratieve gegevens van de constructie-opbouw aangeleverd. Nadat de gegevens in het veld zijn gecontroleerd wordt het geometrische en administratieve bestand binnen het digitale beheerregister geactualiseerd. In de laatste fase van het revisietraject worden de revisietekeningen van het werk getekend.

4.5 Overdracht

Voor de overdrachtstoetsing wordt uitgegaan van de actuele situatie die door het waterschap landmeetkundig tijdens en na uitvoering van het werk is gemeten. Één van de activiteiten bij de overdracht is het controleren van het digitale beheerregister. Hiervoor worden alle beschikbare gegevens gebruikt. Voor zowel de geometrie als constructie-opbouw wordt uitgegaan van Intwis. De gegevens van de constructie-opbouw uit de ontwerpnota, inwinformulieren en revisietekeningen worden vergeleken met het digitale beheerregister en zonodig wordt het beheerregister aangepast. Bij de toetsing bij overdracht worden de resultaten van geavanceerde toetsingen en relevante memo's van de werkgroep kennis meegenomen. Na overdracht van het uitgevoerde werk is een geactualiseerd beheerregister en digitaal archief beschikbaar met daarin alle relevante documenten en tekeningen.

5 Bevindingen en beheerdersoordeel

Algemeen

De overdrachtstoetsing is uitgevoerd met STEENTOETS, versie 4.04. De toetsing wijst uit dat het traject goed is en kan worden overgedragen aan het waterschap. Bij het veldbezoek zijn geen afwijkingen geconstateerd. De bevindingen en het beheerdersoordeel zijn weergegeven in bijlage 13 van het rapport.

Kreukelberm

Volgens de randvoorwaarden van het RIKZ dient op de Oosterschelde op dit gedeelte onder maatgevende omstandigheden rekening te worden gehouden met golfhoogtes van 0,60 tot 1,10 meter. Bij deze golfhoogtes dient een stabiele kreukelberm te voldoen aan de volgende eisen:

1. Sortering 10-60 kg;
2. M₅₀-gem 36 kg;
3. Breedte van minimaal 5 m.

Uit berekeningen blijkt dat de stabiliteit van de kreukelberm tussen dijkpaal 550^{+92m} en 586 goed is. In onderstaande tabel worden de gegevens van de vernieuwde kreukelberm weergegeven.

Van dijkpaal	Tot dijkpaal	Breedte [m]	Toplaag	Sortering [kg]	Dikte [m]	Oordeel
550+92m	586+00m	5	Breuksteen	10/60 kg	0,50	GOED

6 Literatuur

[lit1]

Vervolg inventarisatie Steenzettingen Noord- en Midden-Zeeland; waterschap Zeeuwse Eilanden

[lit2]

Voorschrift Toetsen op Veiligheid, 2004

[lit3]

Memo berekeningswijze gepenetreerde constructies, 19 december 2001, Memo van Hans van der Sande aan de Werkgroep Kennis (bij het projectbureau bekend onder documentnummer PZDT-M-02004 ken en PZDT-M-02017 ken

[lit4]

Veiligheidsbeoordeling van asfaltdijkbekledingen, Achtergrondrapport bij het toetsen van asfaltbekledingen volgens het Voorschrift Toetsen op Veiligheid (VTV), Rijkswaterstaat, DWW, november 2005

[lit5]

Handleidingen Toetsen en Ontwerpen van Dijkbekledingen, Technische werkwijze van het Projectbureau Zeeweringen, Werkgroep Kennis, Versie 9, documentnummer PZDT-R-04065 ken, 19 februari 2004

[lit6]

Technisch Rapport Steenzettingen, TAW-rapport, Rijkswaterstaat, DWW, december 2003

[lit7]

Memo het toetsen van een onderhoudsstrook op de stormvloedberm, werkgroep kennis, documentnummer K-00-10-56, 22 september 2000

[lit8]

Ontwerpnota dijkverbetering Anna Jacobapolder, Kramerspolder en Prins Hendrikpolder, versie 2, documentnummer PZDT-R-05396ontw, 19 december 2005

[lit9]

Actualisatie toetsing bekleding Prins Hendrik-, Kramers- en Anna Jacobapolder, traject dp 550 – 590, versie 0.1, documentnummer PZDT-R-02349, 15 november 2002

[lit10]

Vrijgave toetsing St. Philipsland dp 550-590, projectbureau Zeeweringen, P. Hengst, documentnummer PZDT-M-05038, 10 februari 2005



Appendix 1: Toelichting op de uitgangspunten

In onderstaande tabel zijn alle uitgangspunten uit hoofdstuk 3 opgenomen met daarbij het toepassingsgebied aangegeven en de datum van de laatste wijziging.

Nr.	Onderwerp	Van toepassing op:	Datum laatste wijziging
1	Toetsscore	actualisatie, revisie	-
2	Toetsscore	actualisatie, revisie	-
3	Toetsscore	actualisatie, revisie	-
4	Reststerkte	actualisatie, revisie	-
5	Hydraulische randvoorwaarden	actualisatie, revisie	-
6	Onzichtbare tafels	actualisatie, revisie	-
7	Onzichtbare tafels	actualisatie	-
8	Verificatie gegevens	actualisatie	-
9	Verificatie gegevens	actualisatie	-
10	Opsplitsing tafels	actualisatie, revisie	-
11	Inklemming	actualisatie	-
12	Ingegoten tafels	actualisatie, revisie	-
13	Taludhelling	actualisatie, revisie	-
14	Doorgroeistenen	actualisatie	-
15	Ingegoten basalt (asfalt)	actualisatie, revisie	vervallen (zie nr. 27)
16	Ingegoten basalt (beton)	actualisatie	-
17	Toeslag golfhoogte	actualisatie	-
18	Kleilaag	actualisatie	-
19	Gepenetreerde breuksteen (grauwacke)	actualisatie	-
20	Tafels fixstone	actualisatie	-
21	Overdrachtstoetsing	revisie	sept-2006
22	Vol-en-zat gepenetreerde breuksteen	revisie	okt-2006
23	Overgangs- en aansluitingsconstructie	revisie	okt-2006
24	Afwijkingen en onvolkomenheden	revisie	aug-2007
25	Verborgene constructies	revisie	sept-2007
26	Onderhoudsstrook	revisie	nov-2007
27	Ingegoten steenzettingen	actualisatie, revisie	mei-2008
28	Belastingduur	actualisatie, revisie	mei-2008

Voor het verbeteren van de leesbaarheid van het rapport is de tekst van de laatste uitgangspunten (nr. 22 t/m 28) beknopt weergegeven. De volledige tekst van deze uitgangspunten is hieronder opgenomen.

22. Vol-en-zat gepenetreerde breuksteen: Voor een bekleding bestaande uit vol-en-zat gepenetreerde breuksteen wordt de minimaal benodigde laagdikte in de golfklapzone bepaald op basis van de benodigde steendiameter D_{n50} . De dikte van de bekleding dient minimaal $2 \cdot D_{n50}$ te zijn en een minimale steensortering 5/40 kg wordt toegepast. De praktische laagdikte wordt dan 0,40 meter voor 5/40 kg en 0,50 meter voor 10/60 kg. De toetsing bestaat uit een visuele inspectie van de constructie, waarbij eventuele zwakke plekken (dikte $\leq 1,0 \cdot D_{n50}$) worden opgespoord. Tevens wordt gekeken naar de bovenbeëindiging van de constructie, het zogenaamde waterslot.

23. Overgangs- en aansluitingsconstructie: Volgens de toetsregel voor overgangs- en aansluitingsconstructies zijn dergelijke constructies goed als de overgangen volledig zijn ingegoten met asfalt en uit veldbezoek blijkt dat de aansluitingsconstructie daadwerkelijk aansluit zonder kieren en volledige penetratie aanwezig is. De omliggende steenzettingen worden getoetst volgens de normale werkwijze.

24. Afwijkingen en onvolkomenheden: Als bij het veldbezoek in het kader van overdracht afwijkingen of onvolkomenheden worden geconstateerd kan alleen de score voldoende worden toegekend als over het treffen van maatregelen afspraken zijn gemaakt. De overdracht van het traject kan worden afgerond. Na juiste uitvoering van de maatregelen en controle hiervan kan weer de score goed worden toegekend. De uitgevoerde maatregelen worden opgenomen in het beheerregister. Bij significante schade dienen eerst maatregelen te worden genomen voordat de toetsing en overdracht kunnen worden afgerond.

25. Verborgene constructies: In het veld zijn verborgene constructies niet visueel te controleren. Voor de toetsing wordt ervan uitgegaan dat de constructies zijn uitgevoerd conform de ontwerpnota en daarmee de sterkte van de constructie overeenkomt met het ontwerp.

26. Onderhoudsstrook: Bij de nieuwe werken wordt vaak een onderhoudsstrook op de buitenberm aangelegd. Deze bestaat meestal uit een 3 meter brede strook asfaltbeton met een laagdikte van 0,06 m. Als onderliggende laag wordt over het algemeen een pakket fosforslakken (0-40 mm) aangebracht of ander materiaal met dezelfde sortering. Vaak sluit de onderhoudsstrook aan tegen de naastliggende bekleding. Om te beoordelen of de aangelegde constructie voldoende sterkte heeft is een gedetailleerde toetsing uitgevoerd. Hieruit blijkt dat de aangelegde constructie zodanig sterk is dat een maatgevende storm ruimschoots kan worden weerstaan (zie memo werkgroep kennis K-00-10-56). De toetsing van de onderhoudsstrook bestaat uit een toetsing van de aangelegde constructie aan het ontwerp en een visuele inspectie van de constructie (scheurvorming). Tevens wordt gekeken naar de aansluiting op de naastliggende bekleding.

27. Ingegoten steenzettingen: De resultaten van het onderzoek naar toetscriteria voor ingegoten steenzettingen hebben een nieuwe toetsmethode opgeleverd. Hierbij wordt onderscheid gemaakt tussen twee typen ingegoten steenzettingen: goed ingegoten steenzettingen en oppervlakkig overgoten steenzettingen. Dergelijke steenzettingen worden goedgekeurd als aan de stabiliteitsvoorwaarden (uit het rapport Toetscriteria voor ingegoten steenzettingen, blz. 64 t/m 67) wordt voldaan. In de toetsmethode is de elasticiteitsmodus van de toplaag, bepaald door middel van valgewichtdeflectiemetingen, opgenomen. Indien geen VGD-metingen beschikbaar zijn wordt een minimale waarde van $E_{VGD} = 1000 \text{ MPa}$ (1 GPa) gehanteerd. Het geldigheidsgebied voor de toetsmethode is: $1,4 < \xi_{op} < 2,5$, dikte groter dan 25 cm en taluds van 1:2,5 tot en met 1:4,5 (in rapport taluds van 1:3,0 tot en met 1:4,0). In het verleden uitgevoerde geavanceerde toetsingen van ingegoten steenzettingen worden vervangen door deze nieuwe toetsmethode. In het rapport komt hiermee uitgangspunt 15 voor het toetsen van ingegoten basalt te vervallen.

28. Belastingduur steenzettingen: In de Westerschelde is voor alle steenzettingen bij het ontwerp uitgegaan van een belastingduur van 1000 golven. Ook bij de toetsing van ingegoten en overgoten steenzettingen in de Westerschelde wordt uitgegaan van deze belastingduur. Op basis van beschouwingen is echter gebleken dat in de Westerschelde een belastingduur van 2000 à 3000 golven geldt. In afwachting van nieuwe inzichten in de belastingduur voor de Westerschelde wordt voorlopig uitgegaan van een belasting van 1000 golven. In de Oosterschelde wordt als gevolg van de optredende stagnante waterstanden de belastingduur als langeduurbelasting meegenomen in de berekening.

Toelichting bij bijlagen

Nr. en type	Omschrijving bijlagen
1	Toelichting omzetting inwinformulier naar spreadsheetprogramma STEENTOETS
Algemeen (tabel)	In deze bijlage wordt beschreven op welke wijze de gegevens van de inventarisatie worden omgezet in een vorm die geschikt is voor STEENTOETS. Het betreft alleen de kleikwaliteit, kleikern, afschuiving en materiaaltransport. Deze tabellen zijn in overleg met Rijkswaterstaat, Dienst Weg- en Waterbouwkunde (DWW) tot stand gekomen. Verder is een lijst met afkortingen opgenomen van constructie-elementen opgenomen.
2	Conversietabel dijkpalenstelsel per gebied (referentiestelsel B)
Gebied (tabel)	<p>Per gebied wordt een conversietabel met een nadere gebiedsaanduiding, zoals poldernamen, gegeven. Hierin zijn de volgende drie referentiestelsels opgenomen:</p> <p>A. Dit stelsel is gebaseerd op een dijkpaalnummering, veelal per polder, zoals deze buiten aanwezig was t/m 2000. Langs de Noordzee betreft dit het jarkus raaienstelsel.</p> <p>B. Dit stelsel is geprojecteerd op de buitenkruinlijn van de dijken en de duintop van de zeereep bij duingebieden. De volgende afzonderlijke stelsel worden onderscheiden: Noordzee Schouwen, Noordzee Walcheren en Noord-Beveland, Westerschelde en Oosterschelde.</p> <p>C. De basis van dit stelsel is identiek aan referentiestelsel B. De referentie is echter gebaseerd op de dijkkringgebieden conform de Wet op de waterkering. <i>Het referentiestelsel C moet nog nader worden uitgewerkt.</i></p>
3	Materiaaltabel
Algemeen (tabel)	In deze tabel zijn een aantal standaardwaarden opgenomen. Deze worden toegepast bij de conversie van de invoergegevens naar STEENTOETS. Per toplaagtype wordt aangegeven of de toetsing met STEENTOETS en eventueel met ANAMOS kan worden uitgevoerd.
4	Hydraulische randvoorwaarden bekleding volgens RIKZ per gebied
	<p>In bijlage 4.1 en 4.2 worden de hydraulische randvoorwaarden voor de bekleding gegeven voor drie verschillende waterstanden en het toetspeil bekleding. Voor de Westerschelde en de Zuidwest kust van Walcheren is de golfbelasting gebaseerd op "Golfrandvoorwaarden op de Westerschelde gegeven een 1/4000 wind-snelheid, deel II, RIKZ juli 1998". Voor de Oosterschelde is de golfbelasting vastgelegd in Golfrandvoorwaarden Oosterschelde, concept; december 1998, RIKZ.</p> <p>Het "toetspeil bekleding" is gebaseerd op het rapport "De basispeilen langs de Nederlandse kust, RIKZ mei 1995". Het "toetspeil bekleding" is gelijk aan het basispeil uit 1985 vermeerderd met de invloed van 65 jaar (1985-2050) zeespiegelstijging. Eén en ander conform het randvoorwaardenboek. Tabel met golfcondities volgens tabel 1, 2 en 3 behorend bij 3 waterstanden. Voor de Oosterschelde betreft dit de waterstanden NAP, 2 meter + NAP en 4 meter+NAP. Voor de overige gebieden zijn de golfcondities gegeven bij 2 m+NAP, 4m+NAP en 6 m+NAP.</p>
4.1	Tabel met de hydraulische randvoorwaarden bekleding inclusief de aanpassingen die nodig zijn om het interpolatieproces binnen STEENTOETS goed te laten verlopen.
Gebied (tabel)	De aanpassingen t.o.v. de waarden die RIKZ heeft afgegeven, zijn in de tabel met kleur gemarkeerd. Tevens zijn op een paar locaties de vakgrenzen (max 50 à 100 meter) verlegd om beter aan te sluiten bij de werkelijke situatie.
4.2	Overzicht van de hydraulische randvoorwaarden alleen voor golftabel 1
Gebied (figuur)	In dit overzicht wordt de golfhogte en de golfperiode bij 3 waterstanden en bij toetspeil gepresenteerd. Verder wordt het toetspeil bekleding en het toetspeil 2000 (kruinhoogte) samen met GHW in een figuur weergegeven.
5	Overzichtskaart
1 per traject (GIS)	Op de overzichtskaart, ingezoomd op het totale traject (ArcView), zijn de referentielijn van de waterkering, de dijkpalen volgens het referentiestelsel B en de dijkvakindeling weergegeven. Hierbij wordt een topvectorkaart (schaal 1:25.000) als ondergrond gebruikt. Op deze kaart wordt eveneens de grenzen van de randvoorwaardenvakken aangegeven.
6	Overzichtskarten met toplaagtypen
Meer per traject (GIS)	<p>Voor een beter ruimtelijk beeld van de glooiingstafels is het traject opgedeeld in een aantal deeltrajecten met een lengte van 100 tot 200 meter. Hierin wordt duidelijk gemaakt welke toplaagtypen voorkomen. Verder wordt in elk overzicht voor iedere glooiingstafel de unieke vlakcode als label toegevoegd. Deze bijlage vormen een belangrijk hulpmiddel bij een veldbezoek.</p> <p>Naast de dijkvakindeling inclusief de dwarsprofiellocatie en het referentiestelsel B en zijn ook de dijkpalen van het referentiestelsel A opgenomen, om de plaatsbepaling bij een veldbezoek te vereenvoudigen.</p> <p>Voor een beter ruimtelijk beeld van de glooiingstafels is het traject opgedeeld in een aantal deeltrajecten met een lengte van 100 tot 200 meter. Hierin wordt duidelijk gemaakt welke toplaagtypen voorkomen. Verder wordt in elk overzicht voor iedere glooiingstafel de unieke vlakcode als label toegevoegd. Deze bijlage vormen een belangrijk hulpmiddel bij een veldbezoek.</p> <p>Naast de dijkvakindeling inclusief de dwarsprofiellocatie en het referentiestelsel B en zijn ook de dijkpalen van het referentiestelsel A opgenomen, om de plaatsbepaling bij een veldbezoek te vereenvoudigen.</p>
7	Voorraanzicht toplaagindeling, geschematiseerd op basis van de dwarsprofiellocaties
1 per traject (figuur)	<p>Indeling van de toplaagtype conform de kolommen "vlakcode" en "onderlinge samenhang" van de materiaaltabel. Voor de gebruikte kleuren wordt verwezen naar de legenda waar eveneens de oppervlakten per vlakcode zijn vermeld. De horizontaal geprojecteerde oppervlakten zijn berekend op basis van de gekozen dijkvakindeling. Hierdoor zal enige afwijking optreden met de werkelijk geprojecteerde oppervlakten, zoals deze met GIS bepaald zijn.</p> <p>Op de verticale as worden de hoogtematen weergegeven ten opzichte van NAP.</p> <p>Onzichtbare vlakken zijn met diagonale lijnen weergegeven.</p> <p>> Standaard labelkeus: Toplaagtype als ingevoerd</p>
8.1	Voorraanzicht Vlakcode, geschematiseerd op basis van de dwarsprofiellocaties
1 per traject (figuur)	In dit voorraanzicht worden alle unieke vlakcoderingen weergegeven. De opbouw van de code is als volgt. Voor de Westerschelde en de Oosterschelde refereren de eerste drie cijfers aan de dijkpaal waar het vlak begint. De twee laatste cijfers geven een volgnummer aan. Een cijfer achter de komma betekent dat het vlak in het spreadsheet "DYKTAFEL" gesplitst is in verband met de presentatie en/of de precisering van de toetsresultaten.

Toelichting bij bijlagen

Nr. en type	Omschrijving bijlagen
	<i>Bijlage 8.2 t/m 8.7 worden alleen op verzoek bijgevoegd, Als de informatie van deze bijlagen reeds terug te vinden op andere overzichten dan wordt dit hieronder vermeld. Onzichtbare vlakken zijn met diagonale lijnen weergegeven.</i>
1 per traject	
8.2	Vooraanzicht Toplaag
	In dit vooraanzicht wordt het toplaagtype van alle vlakken weergegeven. De codering is conform de materiaaltabel van bijlage 3. Dit kenmerk is opgenomen in bijlage 7.
8.3	Vooraanzicht Constructiecode
	In dit vooraanzicht wordt de constructiecode van alle vlakken weergegeven. Uit de constructiecode kan direct de opbouw van de toplaag met de bijbehorende onderlagen worden afgeleid. De codering is conform de materiaaltabel van bijlage 3.
8.4	Vooraanzicht Taludhelling
	In dit vooraanzicht worden van alle vlakken de minimale en maximale taludhelling in graden weergegeven.
8.5	Vooraanzicht gekozen administratief kenmerk
	In dit vooraanzicht kan één van de administratieve kenmerken zoals deze in de database zijn ingevuld. xx is het volgnummer zoals deze vermeld is in bijlage 17.
8.6	Vooraanzicht gekozen kenmerk uit bijlage 12
	In dit vooraanzicht kan één van de kenmerken uit bijlage 12 worden weergegeven Dit betreft alleen de invoerparameters. Hiermee kan zichtbaar worden gemaakt hoe de conversie de verschillende parameters naar STEENTOETS is verlopen. xx is het volgnummer zoals deze vermeld is in bijlage 17.
8.7	Vooraanzicht gekozen kenmerk uit bijlage 13
	In dit vooraanzicht kan één van de kenmerken uit bijlage 13 worden weergegeven .xx is het volgnummer zoals deze vermeld is in bijlage 17.
9	Dwarsprofielen voor traject ... tot ...
1 of meer per traject (figuur)	Voor het geselecteerde dijkvak wordt een dwarsprofiel samengesteld uit de gegenereerde gegevens van de ESRI module. Eventueel wordt dit profiel ter controle vergeleken met de brongegevens uit DG-dialog topografie. Verder wordt in het dwarsprofiel de ligging van het maaiveld aangegeven. In de bijbehorende tabel is een aantal kenmerken van de tafels opgenomen. Voor de onzichtbare vlakken is het profiel aangepast als de taludhelling afwijkt van de bovenliggende tafel. Bij een te flauwe helling wordt de verticale maat aangepast en bij een te steile helling de horizontale maat. In bijlage 15 wordt hiervan een overzicht gegeven. Standaard worden slechts een beperkt aantal dwarsprofielen in de rapportage meegenomen. Alleen op verzoek worden alle dwarsprofielen uitgedraaid.
10	Overzichtskaarten, alleen op verzoek Overzichtkaart conform bijlage 6, met het toetsresultaat als kenmerk.
1 per traject (figuur)	10.1 eindoordeel inclusief beheerdersoordeel zie ook bijlage 14.1 10.2 eindoordeel exclusief beheerdersoordeel zie ook bijlage 14.2 10.3 eindoordeel exclusief beheerdersoordeel zie ook bijlage 14.3; bovengrens= ondergrens+0.5 m 10.4 eindoordeel exclusief beheerdersoordeel zie ook bijlage 14.4; golftabel 2
11.1	STEENTOETS, vooraanzicht eindscore per dijkvak per glooiingstafel
1 per traject (figuur)	In dit vooraanzicht wordt de eindscore van STEENTOETS per dijkvak weergegeven. Derhalve zijn per glooiingstafel meerdere scores mogelijk. In de legenda wordt de resulterende oppervlakten vermeld. Een en ander conform bijlage 7. Een score "geen oordeel" betekent meestal dat het toplaagtype niet met STEENTOETS te beoordelen is. In een enkel geval (klein of onbelangrijke tafel) zijn onvoldoende gegevens bekend, waardoor STEENTOETS geen resultaat oplevert. > Standaard labelkeus: vlakcode
11.2	STEENTOETS, vooraanzicht eindscore per dijkvak per glooiingstafel met B.gr =O.gr +½ m
1 per traject (figuur)	Voor het ontwerpen van werken in het kader van het project Zeeweringen worden in dit vooraanzicht de resultaten weergegeven conform bijlage 11.1. Hierbij wordt echter voor iedere glooiingstafel bij elk dwarsprofiel de bovenkant van de tafel als volgt aangepast : Bovengrens = Ondergrens plus een halve meter (B.gr = O.gr + ½ m). Hiermee kan worden nagegaan worden of wellicht een deel van de glooiing aan de onderzijde kan blijven zitten. > Standaard labelkeus: vlakcode
11.3	STEENTOETS, vooraanzicht toplaagstabieleit per dijkvak per glooiingstafel
1 per traject (figuur)	In dit vooraanzicht wordt de resulterende toplaagstabieleit van STEENTOETS per dijkvak weergegeven. De onderliggende score van ANAMOS wordt eveneens zichtbaar gemaakt. Per glooiingstafel zijn derhalve meerdere scores mogelijk. In de legenda wordt de resulterende oppervlakten vermeld. Een en ander conform bijlage 7. Standaard labelkeus: aanwezige toplaagdikte
11.4	STEENTOETS, vooraanzicht eindscore per dijkvak per glooiingstafel, golftabel 2
1 per traject (figuur)	In dit vooraanzicht wordt de eindscore van STEENTOETS per dijkvak weergegeven. Op basis van golftabel 2. Een en ander conform bijlage 11.1 > Standaard labelkeus: vlakcode
11.5	STEENTOETS, vooraanzicht o.b.v. aangepaste invoer
1 per traject (figuur)	Opzet vergelijkbaar met bijlage 11.1. Echter resultaten o.b.v. logische waarden n.a.v. veldbezoek. > Standaard labelkeus: vlakcode

Toelichting bij bijlagen

Nr. en type	Omschrijving bijlagen
11.6	STEENTOETS, vooraanzicht toplaagstabiliteit o.b.v. aangepaste invoer
1 per traject (figuur)	Opzet vergelijkbaar met bijlage 11.3. Echter resultaten o.b.v. logische waarden n.a.v. veldbezoek. > Standaard labelkeus: aanwezige toplaagdikte
12	STEENTOETS, toetsingstabel
1 per traject (tabel)	De toetsingstabel van STEENTOETS, waarbij per glooiingstafel alleen de maatgevende situatie geselecteerd is. Dit wordt bepaald door het maximum van $Hs/(OD) \cdot 2/3$
13	Eindscore bekleding per tafel, inclusief beheerdersoordeel
1 per traject (tabel)	Een toetstabel waarbij de resultaten gedestilleerd zijn uit de toetstabel van STEENTOETS. Bij een afwijkende eindoordeel wordt in deze tabel het beheerdersoordeel met onderbouwing gegeven. Daar-naast zijn voor alle vlakken de oppervlakten weergegeven. Deze tabel vormt de basis waarmee een totaaloverzicht van de resultaten kan worden gegenereerd. Als uitbreiding op de inventarisatie wordt per tafel aangegeven wat de benodigde dikte moet zijn om te zorgen dat fde toplaagstabiliteit verzekerd is. Hierbij is zonodig de constructieopbouw (enigszins) aangepast. Dit betreft met name wijziging van de dichtgeslibdheid van toplaag of filterlaag.
14.1	Eindoordeel bekleding per glooiingstafel, inclusief beheerdersoordeel
1 per traject (figuur)	In dit vooraanzicht worden het eindoordeel van bijlage 13 gepresenteerd. Het betreft de eindscore van STEENTOETS inclusief het beheerdersoordeel. Hierbij geldt dat per glooiingstafel (=vlakcode) één score mogelijk is. > Standaard labelkeus: vlakcode
14.2	Eindoordeel bekleding per glooiingstafel, exclusief beheerdersoordeel , golftabel 1
1 per traject (figuur)	In dit vooraanzicht wordt per glooiingstafel de eindscore van STEENTOETS gepresenteerd. Het betreft de kolom "eindscore tabel 1, bijlage 14.2" van bijlage 13. > Standaard labelkeus: vlakcode
14.3	Eindoordeel bekleding per glooiingstafel, excl. beheerdersoordeel met $B_{gr} = O_{gr} + \frac{1}{2}m$
1 per traject (figuur)	In dit vooraanzicht wordt per glooiingstafel de eindscore van STEENTOETS gepresenteerd. Het betreft de kolom "eindscore met B.gr = O.gr + $\frac{1}{2}m$ bijlage 14.3" van bijlage 13. > Standaard labelkeus: vlakcode
14.4	Eindoordeel bekleding per glooiingstafel, exclusief beheerdersoordeel , golftabel 2
1 per traject (figuur)	In dit vooraanzicht wordt per glooiingstafel de eindscore van STEENTOETS gepresenteerd. Het betreft de kolom "eindscore tabel 2, bijlage 14.4" van bijlage 13. > Standaard labelkeus: vlakcode
14.5	Eindoordeel bekleding per glooiingstafel, inclusief beheerdersoordeel en 15% toeslag op golfhoogte
1 per traject (figuur)	Alleen voor de Oosterschelde In dit vooraanzicht worden het eindoordeel van bijlage 13 gepresenteerd. Het betreft de eindscore van STEENTOETS inclusief het beheerdersoordeel en 15% toeslag op de golfhoogte. Hierbij geldt dat per glooiingstafel (=vlakcode) één score mogelijk is. Om het effect van de stagnante waterstanden in de Oosterschelde te verdisconteren wordt voorlopig uitgegaan van een 15% toeslag op de golfhoogte. > Standaard labelkeus: vlakcode
15	Aanpassingen van onzichtbare vlakken
1 per traject (figuur)	In drie overzichten wordt aangegeven op welke wijze het talud van de onzichtbare vlakken wordt aangepast zodat de helling overeenkomt met de bovenliggende tafel. Deze automatische routine was nodig omdat de taludhelling binnen GIS niet altijd correct geconstrueerd was.
16	Overzicht benodigde dikten
1 per traject (figuur)	In dit overzicht wordt voor iedere tafel in elk dwarsprofiel aangegeven het tekort dan wel overschot aan dikte op basis van alleen de toplaagstabiliteit. De benodigde dikte is gebaseerd op het maximum van de 3 golftabellen. De constructieopbouw is zonodig aangepast om een eindscore te kunnen berekenen. Deze visualisatie kan gebruikt worden bij de afweging om eventueel meer gegevens van de glooiing in het veld te gaan verzamelen. > Standaard labelkeus: aanwezige toplaagdikte
17	Constructieve gegevens, te tonen kenmerken, alleen op verzoek
Algemeen (tabel)	<i>In 3 tabellen wordt een opsomming gegeven van de kenmerken die gebruikt kunnen worden als label In bijlagen 7, 8.5 t/m 8,7, 11.1 t/m 11.4, 14.1 t/m 14.4 en 16.</i>
18	STEENTOETS, toetsingstabel (logisch aangevuld bestand)
1 per traject (tabel)	Opzet vergelijkbaar met bijlage 12. Het verschil met bijlage 12 zijn de blauw gemarkeerde cellen. Dit zijn logische waarden, waar gebruik van is gemaakt voor het bepalen van bijlage 11.5 en 11.6.
19	Tabel met opmerkingen en bevindingen in het kader van het veldbezoek
1 per traject	In deze tabel wordt een overzicht gegeven van de opmerkingen en bevindingen in het kader van het veldbezoek.
20	STEENTOETS, toetsingstabel (kleine vlakken)
1 per traject (tabel)	Opzet vergelijkbaar met bijlage 12 en 18. Het betreft de gegevens van de vlakken die door de schematisering in eerste instantie niet zijn beoordeeld.
21	Oordeel kreukelberm
1 per traject	Oordeel kreukelberm op basis van berekening.
25	Overzicht van de niet getoetste (steenzettings)vlakken

Toelichting bij bijlagen

Nr. en type	Omschrijving bijlage
1 per traject (tabel)	Overzicht van de niet getoetste glooiingstafels met constructiecode. Dit zijn de tafels die niet door geen enkele maatgevende dwarsprofiellocatie worden doorsneden.
30	Toetsing asfaltbekleding, wateroverdrukken en golfklappen
1 per traject	Toetsingsresultaten van asfaltbekledingen (met spreadsheet asfaltbekledingen) op wateroverdrukken en golfklappen.
31	Toetsing grasbekleding, golfklap
1 per traject	Overzicht stormverloop met maximale belastingduur bij golfklappen.
32	Toetsing reststerkte kleilaag
1 per traject	Overzicht stormverloop met maximale belastingduur bij reststerkte.
40	Overzicht documenten betreffende de verbetering gezette steenbekledingen
1 per traject	Overzicht met documenten die zijn gebruikt bij de rapportage toetsing bekleding ten behoeve van overdracht van uitgevoerde werken in het kader van het project Zeeweringen.

In alle bijlagen is een versiedatum opgenomen. Bij het afdrukken van de bijlagen 1 t/m 4 wordt altijd de laatste versie van deze bijlage uitgeprint. Als deze versiedatum recenter is dan één van de overige bijlagen dan dient de betreffende bijlage mogelijk opnieuw gegeneerd te worden.

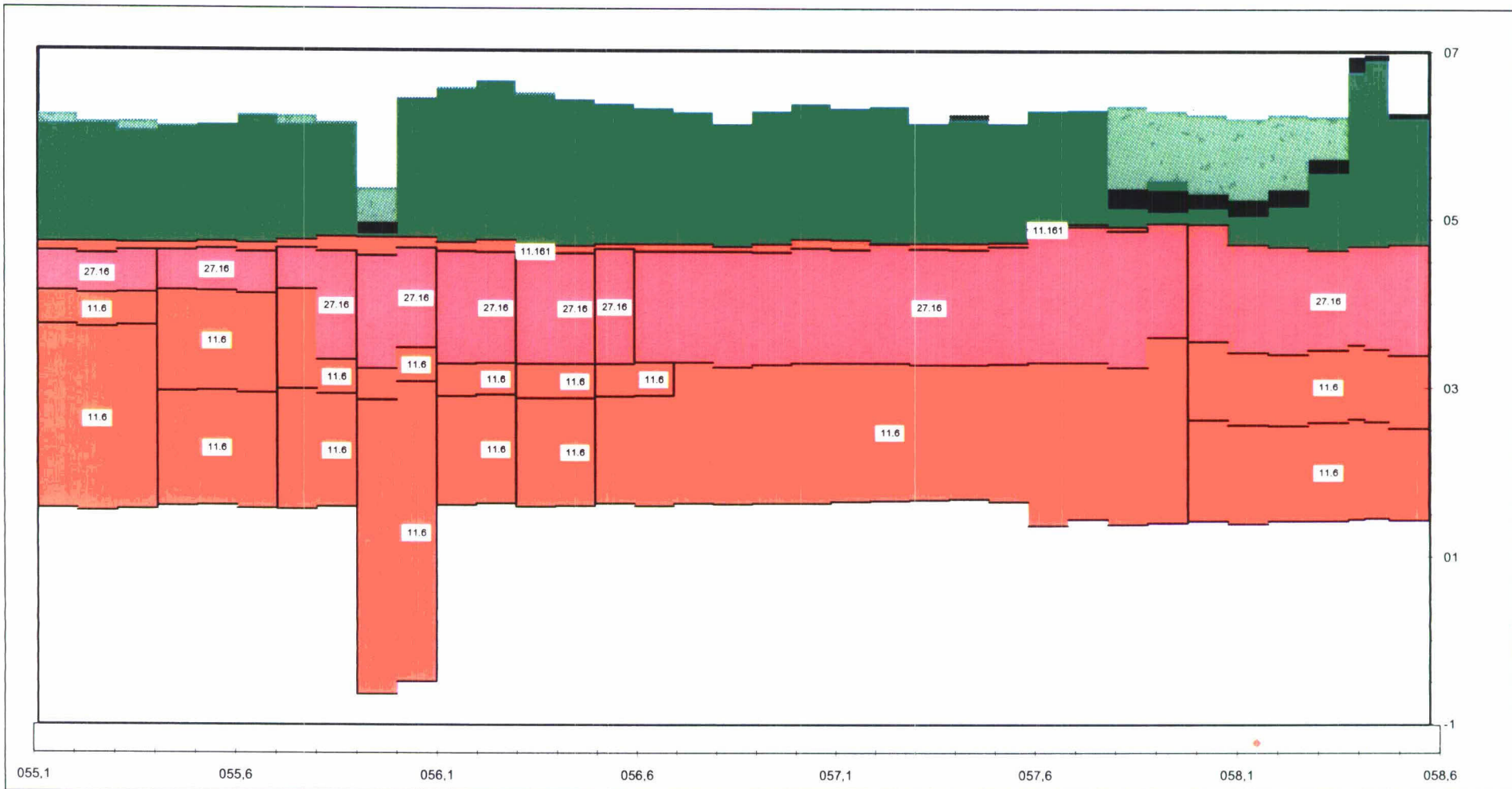
Bijlage 1 en 3 zijn algemeen geldig en identiek voor alle beoordeelde trajecten. Bijlage 2 en 4 zijn alleen per gebied verschillend (Westerschelde, Oosterschelde en Noordzee Walcheren). De overige bijlagen hebben specifiek betrekking op een be-paald traject met een lengte van circa 4 kilometer.

In de volgende tabel wordt per bijlage een omschrijving gegeven. In de kolom "type" wordt aangegeven of de bijlage algemeen, voor een bepaald gebied of voor een specifiek traject geldig is. Hierbij wordt aangegeven of de bijlage uit één of meerde-re pagina's bestaat. Eveneens wordt vermeld of het een tabel, een figuur of een GIS kaart betreft.

Niet alle bijlagen worden standaard uitgedraaid en in de rapportage opgenomen.

De bijlagen die cursief gemaakt zijn, worden alleen op verzoek uitgedraaid; in de meeste gevallen zal de informatie van deze bijlagen niet gebruikt worden.

Voor de trajecten waar geen logische aanvullingen nodig zijn geweest ontbreken de bijlagen 11.5, 11.6 en 18. Deze bijlage zijn voor deze trajecten identiek aan respectievelijk bijlage 11.1, 11.3 en 13.



Label : toplaag type

Dyktafel Os 0551-0586 2010.1222 versie 4.05

Steentoets versie 4.02

stapgrootte 20 m

Legenda		34,9	gras	30,2	betonblokken	15,0	betonzuilen	totaal				
	onzichtbaar vlak		basalt		asfalt		platen		beton penetratie		overlaging/eco/mat	totaal : 124 (x 1000 m ²)
			asfalt		asfalt penetratie		beton penetratie					

Bijlage 12

VLAACODE trajectbegin 0551	STEENTOETS versie 4.04, WL / Delft Hydraulics, juni 2005				aanleg- jaar	schade in jaar	dijkorien- tatie [gr tov N]	niveau onder- grens [m NAP]	niveau boven- grens [m NAP]	type		helling te toetsen talud/berm tan α	helling onder- talud tan α_o	niveau voorrand berm/knik [m NAP]	berm- breedte (0=geen) [m]	helling berm tan α_{berm}	helling boven- talud tan α_b	TOPLAAG					
	Volg- nr.	Naam van dijkvak bijlagenr 12	Subvakgrenzen							toplaag	onderlagen (filter, geotex- tiel, klei, etc)							D	B	L	spleet	open	karakt.
			gebied	OS																			
		van	tot																				
OS055096	2	Hendrikpolder	55,10	55,20	2007		3,740	4,140	11,10	stgekl	0,354						0,500	0,150	0,500	1,0			
OS055096	12	Hendrikpolder	55,20	55,30	2007		3,710	4,110	11,10	stgekl	0,354						0,500	0,150	0,500	1,0			
OS055097	1	Hendrikpolder	55,10	55,20	2007		1,570	3,740	11,10	stgekl	0,362						0,500	0,200	0,500	1,0			
OS055098	139	Anna Jacobapolder	56,30	56,40	2007		4,550	4,680	11,10	stgekl	0,042	0,265	4,550	3,734	0,042	0,305	0,200	0,500	0,500	1,0			
OS055099	23	Hendrikpolder	55,30	55,40	2007		4,120	4,620	27,10	stgekl	0,203						0,300				10,0		
OS055497	54	Hendrikpolder	55,60	55,70	2007		1,570	2,930	11,10	stgeklZA	0,350						0,500	0,200	0,500	1,0			
OS055498	44	Hendrikpolder	55,50	55,60	2007		2,960	4,140	11,10	stgeklZA	0,341						0,500	0,150	0,500	1,0			
OS055498	55	Hendrikpolder	55,60	55,70	2007		2,930	4,110	11,10	stgeklZA	0,341						0,500	0,150	0,500	1,0			
OS055499	45	Hendrikpolder	55,50	55,60	2007		4,140	4,640	27,10	stgeklZA	0,210						0,300				10,0		
OS055797	65	Hendrikpolder	55,70	55,80	2007		1,560	2,980	11,10	stgeklZA	0,359						0,500	0,200	0,500	1,0			
OS055798	77	Hendrikpolder	55,80	55,90	2007		2,920	3,330	11,10	stgeklZA	0,357						0,500	0,200	0,500	1,0			
OS055799	78	Hendrikpolder	55,80	55,90	2007		3,330	4,610	27,10	stgeklZA	0,273						0,300				10,0		
OS055997	103	Anna Jacobapolder	56,00	56,10	2007		-0,500	3,070	11,10	stgekl	0,356						0,500	0,200	0,500	1,0			
OS055998	104	Anna Jacobapolder	56,00	56,10	2007		3,070	3,470	11,10	stgekl	0,345						0,500	0,150	0,500	1,0			
OS055999	89	Hendrikpolder	55,90	56,00	2007		3,220	4,560	27,10	stgekl	0,282						0,300				10,0		
OS056197	114	Anna Jacobapolder	56,10	56,20	2007		1,610	2,890	11,10	stgekl	0,351						0,500	0,200	0,500	1,0			
OS056198	115	Anna Jacobapolder	56,10	56,20	2007		2,890	3,280	11,10	stgekl	0,339						0,500	0,150	0,500	1,0			
OS056199	127	Anna Jacobapolder	56,20	56,30	2007		3,290	4,600	27,10	stgekl	0,282						0,300				10,0		
OS056397	136	Anna Jacobapolder	56,30	56,40	2007		1,590	2,870	11,10	stgekl	0,346						0,500	0,200	0,500	1,0			
OS056398	137	Anna Jacobapolder	56,30	56,40	2007		2,870	3,280	11,10	stgekl	0,367						0,500	0,150	0,500	1,0			
OS056399	149	Anna Jacobapolder	56,40	56,50	2007		3,280	4,590	27,10	stgekl	0,272						0,300				10,0		
OS056597	182	Anna Jacobapolder	56,70	56,80	2007		1,630	3,300	11,10	stgekl	0,343						0,500	0,200	0,500	1,0			
OS056598	171	Anna Jacobapolder	56,60	56,70	2007		2,900	3,300	11,10	stgekl	0,346						0,500	0,150	0,500	1,0			
OS056599	161	Anna Jacobapolder	56,50	56,60	2007		3,280	4,640	27,10	stgekl	0,284						0,300				10,0		
OS056699	300	Anna Jacobapolder	57,70	57,80	2007		3,300	4,910	27,10	stgekl	0,345						0,300				10,0		
OS058097	387	Anna Jacobapolder	58,40	58,44	2007		1,440	2,630	11,10	stgekl	0,319						0,500	0,200	0,500	1,0			
OS058098	409	Anna Jacobapolder	58,50	58,60	2007		3,390	4,700	27,10	stgekl	0,281						0,300				10,0		
OS058099	388	Anna Jacobapolder	58,40	58,44	2007		2,630	3,510	11,10	stgekl	0,304						0,500	0,150	0,500	1,0			

Bijlage 12

VLAJKODE trajectbegin 0551	STEEN				BOVENSTE FILTERLAAG								TWEDE FILTERLAAG			GEOTEXTIEL		KLEI			ZAND				type bovenste	
	Volg- nr.	soortelijke massa [kg/m3]	inge- wassen ja/nee	inwasmateriaal D15 [mm]	n [-]	goed geklemd? ja/nee/?	slib ja/nee	b b(min): 3 cm [m]	D15 [mm]	D50 [mm]	poro- siteit [-]	slib ja/nee/?	b [m]	D15 [mm]	D50 [mm]	poro- siteit [-]	O90 [mm]	dijkopbouw gk/kl/kk/zs	b _{klei} [m]	kwaliteit c1/c2/c3 g/m/w	D50 [mm]	D90 [mm]	D15 [mm]	D50 [mm]	D90 [mm]	overgangs- constructie a/b#/c/?
OS055096	2	2150	n			N	N	0,100	4,0			N				100,000	kl	0,800	g							B
OS055096	12	2150	n			N	N	0,100	4,0			N				100,000	kl	0,800	g							B
OS055097	1	2150	n			N	N	0,100	4,0			N				100,000	kl	0,800	g							B
OS055098	139	2150	n			N	N	0,400				N				350,000	kl	0,800	g							B
OS055099	23	2300	j	4,0		J	N	0,100	16,0			N				100,000	kl	0,800	g							B
OS055497	54	2300	n			N	N	0,100	4,0			N				100,000	kl	0,800	g							B
OS055498	44	2300	n			N	N	0,100	4,0			N				100,000	kl	0,800	g							B
OS055498	55	2300	n			N	N	0,100	4,0			N				100,000	kl	0,800	g							B
OS055499	45	2300	j	4,0		J	N	0,100	16,0			N				100,000	kl	0,800	g							B
OS055797	65	2300	n			N	N	0,100	4,0			N				100,000	kl	0,800	g							B
OS055798	77	2300	n			N	N	0,100	4,0			N				100,000	kl	0,800	g							B
OS055799	78	2300	j	4,0		J	N	0,100	16,0			N				100,000	kl	0,800	g							B
OS055997	103	2150	n			N	N	0,100	4,0			N				100,000	kl	0,800	g							B
OS055998	104	2150	n			N	N	0,100	4,0			N				100,000	kl	0,800	g							B
OS055999	89	2300	j	4,0		J	N	0,100	16,0			N				100,000	kl	0,800	g							B
OS056197	114	2150	n			N	N	0,100	4,0			N				100,000	kl	0,800	g							B
OS056198	115	2150	n			N	N	0,100	4,0			N				100,000	kl	0,800	g							B
OS056199	127	2300	j	4,0		J	N	0,100	16,0			N				100,000	kl	0,800	g							B
OS056397	136	2150	n			N	N	0,100	4,0			N				100,000	kl	0,800	g							B
OS056398	137	2150	n			N	N	0,100	4,0			N				100,000	kl	0,800	g							B
OS056399	149	2300	j	4,0		J	N	0,100	16,0			N				100,000	kl	0,800	g							B
OS056597	182	2150	n			N	N	0,100	4,0			N				100,000	kl	0,800	g							B
OS056598	171	2150	n			N	N	0,100	4,0			N				100,000	kl	0,800	g							B
OS056599	161	2300	j	4,0		J	N	0,100	16,0			N				100,000	kl	0,800	g							B
OS056699	300	2300	j	4,0		J	N	0,100	16,0			N				100,000	kl	0,800	g							B
OS058097	387	2150	n			N	N	0,100	4,0			N				100,000	kl	0,800	g							B
OS058098	409	2300	j	4,0		J	N	0,100	16,0			N				100,000	kl	0,800	g							B
OS058099	388	2150	n			N	N	0,100	4,0			N				100,000	kl	0,800	g							B

Bijlage 12

VLAACODE trajectbegin 0551	STEEI	ERVARING				Opmerkingen	GOLFCONDITIES EN WATERSTANDEN								AFSCHUIVING Score		
	Volg- nr.	materiaaltransport (TR-S: blz 90)		afstandhouders (TR-S: blz 117) g/t/o	Ruimte tussen toplaag en filter ja/nee/?		storm- duur [uur]	Golven- tabel 1/2/3	reductie [%]	GHW [m+NAP]	toetspeil 2006 [m+NAP]	maatgevende waterstand [m+NAP]	gebied: zee			f(strijk): 01 golfinvalshoek [gr]	
		uit ondergrond g/o/?	uit granulaire laag g/o/?										Hs [m]	TP [s]			
OS055096	2	g	g			N	Filterlaag:steenslag4/20mm;onderlaag:grondve	6,0	1		1,600	3,700	3,700	0,855	4,200	0,000	n.v.t.
OS055096	12	g	g			N	Filterlaag:steenslag4/20mm;onderlaag:grondve	6,0	1		1,600	3,700	3,700	0,855	4,200	0,000	n.v.t.
OS055097	1	g	g			N	Filterlaag:steenslag4/20mm;onderlaag:grondve	6,0	1		1,600	3,700	3,700	0,855	4,200	0,000	Goed
OS055098	139	g	g			N	Onderhoudsweg,haringmanblokkenopz'nkop,ir	6,0	1		1,600	3,700	3,700	0,855	4,200	0,000	n.v.t.
OS055099	23	g	g			N	Inwassing:steenslag4/32mm;filterlaag:steensla	6,0	1		1,600	3,700	3,700	0,855	4,200	0,000	n.v.t.
OS055497	54	g	g			N		6,0	1		1,600	3,700	3,580	0,837	4,200	0,000	Goed
OS055498	44	g	g			N		6,0	1		1,600	3,700	3,700	0,855	4,200	0,000	Goed
OS055498	55	g	g			N		6,0	1		1,600	3,700	3,700	0,855	4,200	0,000	Goed
OS055499	45	g	g			N	Afgedektmet10-15cmgrond	6,0	1		1,600	3,700	3,700	0,855	4,200	0,000	n.v.t.
OS055797	65	g	g			N		6,0	1		1,600	3,700	3,644	0,847	4,200	0,000	Goed
OS055798	77	g	g			N		6,0	1		1,600	3,700	3,700	0,855	4,200	0,000	Goed
OS055799	78	g	g			N	Afgedektmet10-15cmgrond	6,0	1		1,600	3,700	3,700	0,855	4,200	0,000	Goed
OS055997	103	g	g			N	Filterlaag:steenslag4/20mm;onderlaag:klei80c	6,0	1		1,600	3,700	3,700	0,855	4,200	0,000	Goed
OS055998	104	g	g			N	Filterlaag:steenslag4/20mm;onderlaag:klei80c	6,0	1		1,600	3,700	3,700	0,855	4,200	0,000	Goed
OS055999	89	g	g			N	Inwassing:steenslag4/32mm;filterlaag:steensla	6,0	1		1,600	3,700	3,700	0,855	4,200	0,000	Goed
OS056197	114	g	g			N	Filterlaag:steenslag4/20mm;onderlaag:grondve	6,0	1		1,600	3,700	3,541	0,831	4,200	0,000	Goed
OS056198	115	g	g			N	Filterlaag:steenslag4/20mm;onderlaag:grondve	6,0	1		1,600	3,700	3,700	0,855	4,200	0,000	Goed
OS056199	127	g	g			N	Inwassing:steenslag4/32mm;filterlaag:steensla	6,0	1		1,600	3,700	3,700	0,855	4,200	0,000	Goed
OS056397	136	g	g			N	Filterlaag:steenslag4/20mm;onderlaag:klei80c	6,0	1		1,600	3,700	3,512	0,827	4,200	0,000	Goed
OS056398	137	g	g			N	Filterlaag:steenslag4/20mm;onderlaag:klei80c	6,0	1		1,600	3,700	3,700	0,855	4,200	0,000	Goed
OS056399	149	g	g			N	Inwassing:steenslag4/32mm;filterlaag:steensla	6,0	1		1,600	3,700	3,700	0,855	4,200	0,000	Goed
OS056597	182	g	g			N	Filterlaag:steenslag4/20mm;onderlaag:grondve	6,0	1		1,600	3,700	3,700	0,855	4,200	0,000	Goed
OS056598	171	g	g			N	Filterlaag:steenslag4/20mm;onderlaag:grondve	6,0	1		1,600	3,700	3,700	0,855	4,200	0,000	Goed
OS056599	161	g	g			N	Inwassing:steenslag4/32mm;filterlaag:steensla	6,0	1		1,600	3,700	3,700	0,855	4,200	0,000	Goed
OS056699	300	g	g			N	Inwassing:steenslag4/32mm;filterlaag:steensla	6,0	1		1,600	3,700	3,700	0,855	4,200	0,000	Goed
OS058097	387	g	g			N	Filterlaag:steenslag4/20mm;onderlaag:klei80c	6,0	1		1,600	3,700	3,293	0,923	4,400	0,000	Goed
OS058098	409	g	g			N	Inwassing:steenslag4/32mm;filterlaag:steensla	6,0	1		1,600	3,700	3,700	1,025	4,400	0,000	Goed
OS058099	388	g	g			N	Filterlaag:steenslag4/20mm;onderlaag:klei80c	6,0	1		1,600	3,700	3,700	1,025	4,400	0,000	Goed

Bijlage 12

VLAKCODE trajectbegin 0551	STEE			STABILITEIT TOPLAAG										score			EROSIE ONDERLAGEN			EINDSCORE STEENTOETS	Maximaal toelaatbare langsstroming [m/s]
	Volg- nr.	vanuit ondergrond	vanuit granulaire laag door toplaag	bermfactor C _{berm} [-]	Hs/ΔD (met C _{berm} en D _{roton}) water: 1025 kg/m ³	ξ _{op} [-]	eenvoudige toetsing				gedetailleerde toetsing			Score	bovenste overgangs- constructie	filter- laag [uur]	klei- laag [uur]	Score telt mee?: nee			
							type	kwantitatief		Score	F=ξ ^{2/3} * Hs/ΔD	Resultaat Anamos	Score								
								g/t	t/o												
OS055096	2	n.v.t.	n.v.t.	1,0	1,25	2,01	3b	1,59	3,24	Goed	1,99	Stabiel	Goed	Goed	Goed	0,0	2,4	Geavanceerd	GOED	n.v.t.	
OS055096	12	n.v.t.	n.v.t.	1,0	1,25	2,01	3b	1,59	3,24	Goed	1,99	Stabiel	Goed	Goed	Goed	0,0	2,4	Geavanceerd	GOED	n.v.t.	
OS055097	1	Goed	Goed	1,0	1,56	2,05	3b	1,24	2,55	Goed	2,52	Stabiel	Goed	Goed	Goed	0,0	2,4	Geavanceerd	GOED	3,5	
OS055098	139	n.v.t.	n.v.t.	0,2	0,59	1,51	3b	4,54	8,37	Goed	0,78	Niet uitgevoerd	Niet uitgevoerd	Goed	Goed	5,6	2,4	Voldoende	GOED	n.v.t.	
OS055099	23	n.v.t.	n.v.t.	1,0	1,83	1,15	3b	1,93	3,29	Goed	2,02	Stabiel	Goed	Goed	Goed	0,0	2,4	Geavanceerd	GOED	n.v.t.	
OS055497	54	Goed	Goed	1,0	1,35	2,01	3b	1,48	3,00	Goed	2,14	Stabiel	Goed	Goed	Goed	0,0	2,4	Geavanceerd	GOED	3,7	
OS055498	44	Goed	Goed	1,0	1,37	1,93	3b	1,52	3,02	Goed	2,13	Stabiel	Goed	Goed	Goed	0,0	2,4	Geavanceerd	GOED	3,7	
OS055498	55	Goed	Goed	1,0	1,37	1,93	3b	1,52	3,02	Goed	2,13	Stabiel	Goed	Goed	Goed	0,0	2,4	Geavanceerd	GOED	3,7	
OS055499	45	n.v.t.	n.v.t.	1,0	1,83	1,19	3b	1,86	3,21	Goed	2,06	Stabiel	Goed	Goed	Goed	0,0	2,4	Geavanceerd	GOED	n.v.t.	
OS055797	65	Goed	Goed	1,0	1,36	2,04	3b	1,43	2,93	Goed	2,19	Stabiel	Goed	Goed	Goed	0,0	2,4	Geavanceerd	GOED	3,7	
OS055798	77	Goed	Goed	1,0	1,37	2,02	3b	1,43	2,92	Goed	2,20	Stabiel	Goed	Goed	Goed	0,0	2,4	Geavanceerd	GOED	3,7	
OS055799	78	Goed	Goed	1,0	2,29	1,55	3b	1,14	2,13	Goed	3,06	Stabiel	Goed	Goed	Goed	0,0	2,4	Geavanceerd	GOED	2,9	
OS055997	103	Goed	Goed	1,0	1,56	2,02	3b	1,26	2,58	Goed	2,49	Stabiel	Goed	Goed	Goed	0,0	2,4	Geavanceerd	GOED	3,5	
OS055998	104	Goed	Goed	1,0	1,56	1,96	3b	1,32	2,64	Goed	2,44	Stabiel	Goed	Goed	Goed	0,0	2,4	Geavanceerd	GOED	3,5	
OS055999	89	Goed	Goed	1,0	2,29	1,60	3b	1,11	2,08	Goed	3,13	Stabiel	Goed	Goed	Goed	0,0	2,4	Geavanceerd	GOED	2,9	
OS056197	114	Goed	Goed	1,0	1,51	2,02	3b	1,30	2,65	Goed	2,42	Stabiel	Goed	Goed	Goed	0,0	2,5	Geavanceerd	GOED	3,5	
OS056198	115	Goed	Goed	1,0	1,56	1,92	3b	1,35	2,67	Goed	2,41	Stabiel	Goed	Goed	Goed	0,0	2,4	Geavanceerd	GOED	3,5	
OS056199	127	Goed	Goed	1,0	2,29	1,60	3b	1,11	2,08	Goed	3,13	Stabiel	Goed	Goed	Goed	0,0	2,4	Geavanceerd	GOED	2,9	
OS056397	136	Goed	Goed	1,0	1,51	1,99	3b	1,34	2,69	Goed	2,39	Stabiel	Goed	Goed	Goed	0,0	2,5	Geavanceerd	GOED	3,5	
OS056398	137	Goed	Goed	1,0	1,56	2,08	3b	1,22	2,52	Goed	2,54	Stabiel	Goed	Goed	Goed	0,0	2,4	Geavanceerd	GOED	3,5	
OS056399	149	Goed	Goed	1,0	2,29	1,54	3b	1,15	2,13	Goed	3,06	Stabiel	Goed	Goed	Goed	0,0	2,4	Geavanceerd	GOED	2,9	
OS056597	182	Goed	Goed	1,0	1,56	1,94	3b	1,33	2,65	Goed	2,43	Stabiel	Goed	Goed	Goed	0,0	2,4	Geavanceerd	GOED	3,5	
OS056598	171	Goed	Goed	1,0	1,56	1,96	3b	1,32	2,63	Goed	2,44	Stabiel	Goed	Goed	Goed	0,0	2,4	Geavanceerd	GOED	3,5	
OS056599	161	Goed	Goed	1,0	2,29	1,61	3b	1,10	2,06	Goed	3,15	Stabiel	Goed	Goed	Goed	0,0	2,4	Geavanceerd	GOED	2,9	
OS056699	300	Goed	Goed	1,0	2,29	1,96	3b	0,90	1,79	Twijfelachtig	3,59	Stabiel	Goed	Goed	Goed	0,0	2,4	Geavanceerd	GOED	2,9	
OS058097	387	Goed	Goed	1,0	1,68	1,83	3b	1,32	2,57	Goed	2,51	Stabiel	Goed	Goed	Goed	0,0	2,2	Geavanceerd	GOED	3,5	
OS058098	409	Goed	Goed	1,0	2,75	1,52	3b	0,97	1,79	Twijfelachtig	3,64	Stabiel	Goed	Goed	Goed	0,0	2,0	Geavanceerd	GOED	2,9	
OS058099	388	Goed	Goed	1,0	1,87	1,65	3b	1,31	2,49	Goed	2,61	Stabiel	Goed	Goed	Goed	0,0	2,0	Geavanceerd	GOED	3,5	

Niet zichtbaar vlak volgnr bokbestand	Tafel code	Oppervlakte (hor. gemeten)		constructie codering		H _s /ΔD * ξ ^{2/3}		g/t		t/o		Toetsresultaten										Beheerders oordeel	Eind- oordeel	Bijlage 14.1 (eind)	bevindingen	kwaliteits- oordeel beheerder				Verlaagde bovengrens Bgr = Ogr +0.5m	Anamos
												Mat. Transport vanuit			Steentoets		eind score tabel 1	eind score tabel 2	Bijlage 14.2 (excl. golf1)	Bijlage 14.4 (excl. golf2)	zetting					toplaag	constructie	totaal	Bijlage 14.3 stabiliteit ("laag")		
												holten	ondergrond	filterlaag	afschuiving	toplaag															
												uit GIS [m²]	uit dyk tafel [m²]	toplaag	onderlaag	min	max	min	max	min	max					min	max	g	a		
2	OS055096	351	338	11,6	stgekl	1,96	1,99	1,59	1,64	3,24	3,28	n	-	-	-	g	a	2,4	GOED	GOED		GOED			1	1	1	1	x	stabiel	
1	OS055097	2.015	1.833	11,6	stgekl	2,45	2,52	1,24	1,31	2,55	2,62	n	g	g	g	g	a	2,4	GOED	GOED		GOED			1	1	1	1	x	stabiel	
139	OS055098	8.565	8.684	11,161	sigekl	0,56	0,78	4,45	6,48	8,37	11,59	n	-	-	-	g	v	2,4	GOED	GOED		GOED	onderhoudsweg van omgekeerde haringmanblokken			1	1	1	1	x	niet uitg
23	OS055099	747	731	27,16	stgekl	1,95	2,02	1,93	2,02	3,29	3,40	n	-	-	-	g	a	2,4	GOED	GOED		GOED			1	1	1	1	x	stabiel	
54	OS055497	1.244	1.170	11,6	stgeklZA	2,13	2,14	1,48	1,51	3,00	3,02	n	g	g	g	g	a	2,4	GOED	GOED		GOED			1	1	1	1	x	stabiel	
44	OS055498	963	1.045	11,6	stgeklZA	2,13	2,13	1,52	1,52	3,02	3,02	n	g	g	g	g	a	2,4	GOED	GOED		GOED			1	1	1	1	x	stabiel	
45	OS055499	718	719	27,16	stgeklZA	1,96	2,06	1,86	2,00	3,21	3,38	n	-	-	-	g	a	2,4	GOED	GOED		GOED			1	1	1	1	x	stabiel	
65	OS055797	762	777	11,6	stgeklZA	2,13	2,19	1,43	1,48	2,93	3,01	n	g	g	g	g	a	2,4	GOED	GOED		GOED			1	1	1	1	x	stabiel	
77	OS055798	457	462	11,6	stgeklZA	2,13	2,20	1,43	1,52	2,92	3,02	n	g	g	g	g	a	2,4	GOED	GOED		GOED			1	1	1	1	x	stabiel	
78	OS055799	696	711	27,16	stgeklZA	2,02	3,06	1,14	1,93	2,13	3,29	n	g	g	g	g	a	2,4	GOED	GOED		GOED			1	1	1	1	x	stabiel	
103	OS055997	1.689	2.003	11,6	stgekl	2,40	2,49	1,26	1,31	2,58	2,67	n	g	g	g	g	a	2,4	GOED	GOED		GOED			1	1	1	1	x	stabiel	
104	OS055998	222	233	11,6	stgekl	2,30	2,44	1,32	1,44	2,64	2,80	n	g	g	g	g	a	2,4	GOED	GOED		GOED			1	1	1	1	x	stabiel	
89	OS055999	906	956	27,16	stgekl	2,86	3,13	1,11	1,27	2,08	2,30	n	g	g	g	g	a	2,4	GOED	GOED		GOED			1	1	1	1	x	stabiel	
114	OS056197	826	740	11,6	stgekl	2,38	2,42	1,30	1,36	2,65	2,71	n	g	g	g	g	a	2,5	GOED	GOED		GOED			1	1	1	1	x	stabiel	
115	OS056198	251	230	11,6	stgekl	2,37	2,41	1,35	1,38	2,67	2,72	n	g	g	g	g	a	2,4	GOED	GOED		GOED			1	1	1	1	x	stabiel	
127	OS056199	1.008	948	27,16	stgekl	3,08	3,13	1,11	1,13	2,08	2,11	n	g	g	g	g	a	2,4	GOED	GOED		GOED			1	1	1	1	x	stabiel	
136	OS056397	777	739	11,6	stgekl	2,38	2,39	1,34	1,35	2,69	2,70	n	g	g	g	g	a	2,5	GOED	GOED		GOED			1	1	1	1	x	stabiel	
137	OS056398	239	226	11,6	stgekl	2,50	2,54	1,22	1,26	2,52	2,57	n	g	g	g	g	a	2,4	GOED	GOED		GOED			1	1	1	1	x	stabiel	
149	OS056399	1.001	960	27,16	stgekl	3,01	3,06	1,15	1,18	2,13	2,17	n	g	g	g	g	a	2,4	GOED	GOED		GOED			1	1	1	1	x	stabiel	
182	OS056597	7.443	7.528	11,6	stgekl	2,27	2,43	1,31	1,48	2,65	2,86	n	g	g	g	g	a	2,4	GOED	GOED		GOED			1	1	1	1	x	stabiel	
171	OS056598	177	233	11,6	stgekl	2,38	2,44	1,32	1,38	2,63	2,71	n	g	g	g	g	a	2,4	GOED	GOED		GOED			1	1	1	1	x	stabiel	
161	OS056599	429	479	27,16	stgekl	3,15	3,15	1,10	1,10	2,06	2,06	n	g	g	g	g	a	2,4	GOED	GOED		GOED			1	1	1	1	x	stabiel	
300	OS056699	6.629	6.722	27,16	stgekl	3,06	3,59	0,90	1,15	1,79	2,13	n	g	g	g	g	a	2,4	GOED	GOED		GOED			1	1	1	1	x	stabiel	
387	OS058097	2.672	2.251	11,6	stgekl	2,19	2,51	1,32	1,50	2,57	2,95	n	g	g	g	g	a	2,2	GOED	GOED		GOED			1	1	1	1	x	stabiel	
409	OS058098	3.114	2.820	27,16	stgekl	3,24	3,64	0,97	1,11	1,79	2,00	n	g	g	g	g	a	2,0	GOED	GOED		GOED			1	1	1	1	x	stabiel	
388	OS058099	1.821	1.742	11,6	stgekl	2,33	2,61	1,31	1,42	2,49	2,77	n	g	g	g	g	a	2,0	GOED	GOED		GOED			1	1	1	1	x	stabiel	

45.724 45.279


De conclusie wordt alleen nader toegelicht als het minimum van $(H_s/\Delta D) * \xi^{2/3} < 6$ of anamos moet toepasbaar zijn !!

Eindscore bekleding per tafel, inclusief beheerdersoordeel

Bijlage 13

Niet zichtbaar vlak volgnr boekbestand	Tafel code	Opper vlakte (hor. gemeten)		constructie codering		Traject					factor werk opp /hor.opp	werkelijke opp uit Dyktafel	Klem- factor g/t		Klem- factor t/o		toeslag- factor-dikte		toelaag sieentoets	is te toetsen	toplaagdikte				sgwat 1030	weerstand toplaag tegen statische overdruk			Vergelijking met resultaten inventarisatie		Dklei	gebroken	elasticiteitsmodulus	Ingegoten steenetzungen					
		Uit GIS [m²]	Uit dyk tafel [m²]	toplaag	onderlaag	VAN_MIN	TOT_MAX	Ondergren smin	bovengren smax	taludmax			min	max	min	max	min	max			toplaag dikte	Rap GD	d.nodigmi n	d.nodigma x		extra breekpunten gemiddelde dikten	D.extra. min	D.extra. max	soortelijk gewicht	waterdicht				4,ΔDcosα	ΔDcosα	score inventari- satie	verschil in toets	F _{optredend} = $\frac{\epsilon_{\text{top}}}{2/3 \text{ Hs}/\Delta D}$	F _{toelaatbaar} = F ₁₀₀₀
2	OS055096	351	338	11,6	stgekl	55,1	55,4	3,71	4,14	0,35	1,06	358	1,00	1,00	1,00	1,00	1,00	1,00	11,10	J	0,50	0,22	0,22			2150	N			n.v.t.	0	80	N	x	n.v.t.	n.v.t.			
1	OS055097	2.015	1.833	11,6	stgekl	55,1	55,4	1,54	3,74	0,36	1,06	1.945	1,00	1,00	1,00	1,00	1,00	1,00	11,10	J	0,50	0,30	0,31			2150	N			n.v.t.	0	80	N	x	n.v.t.	n.v.t.			
139	OS055098	8.565	8.684	11,161	slgekl	55,1	57,9	4,55	4,94	0,07	1,00	8.689	1,00	1,00	1,00	1,00	1,00	1,00	11,10	J	0,20	0,03	0,05			2150	N			n.v.t.	0	80	N	x	n.v.t.	n.v.t.			
23	OS055099	747	731	27,16	stgekl	55,1	55,4	4,11	4,62	0,20	1,02	745	1,00	1,00	1,00	1,00	1,00	1,00	27,10	J	0,30	0,11	0,11			2300	N			n.v.t.	0	80	N	x	n.v.t.	n.v.t.			
54	OS055497	1.244	1.170	11,6	stgeklZA	55,4	55,7	1,57	2,96	0,35	1,06	1.238	1,00	1,00	1,00	1,00	1,00	1,00	11,10	J	0,50	0,25	0,25			2300	N			n.v.t.	0	80	N	x	n.v.t.	n.v.t.			
44	OS055498	963	1.045	11,6	stgeklZA	55,4	55,7	2,93	4,15	0,34	1,06	1.104	1,00	1,00	1,00	1,00	1,00	1,00	11,10	J	0,50	0,24	0,24			2300	N			n.v.t.	0	80	N	x	n.v.t.	n.v.t.			
45	OS055499	718	719	27,16	stgeklZA	55,4	55,7	4,11	4,64	0,21	1,02	734	1,00	1,00	1,00	1,00	1,00	1,00	27,10	J	0,30	0,11	0,11			2300	N			n.v.t.	0	80	N	x	n.v.t.	n.v.t.			
65	OS055797	762	777	11,6	stgeklZA	55,7	55,9	1,56	2,98	0,36	1,06	824	1,00	1,00	1,00	1,00	1,00	1,00	11,10	J	0,50	0,25	0,26			2300	N			n.v.t.	0	80	N	x	n.v.t.	n.v.t.			
77	OS055798	457	462	11,6	stgeklZA	55,7	55,9	2,92	4,16	0,36	1,06	488	1,00	1,00	1,00	1,00	1,00	1,00	11,10	J	0,50	0,25	0,26			2300	N			n.v.t.	0	80	N	x	n.v.t.	n.v.t.			
78	OS055799	696	711	27,16	stgeklZA	55,7	55,9	3,33	4,65	0,27	1,03	733	1,00	1,00	1,00	1,00	1,00	1,00	27,10	J	0,30	0,11	0,15			2300	N			n.v.t.	0	80	N	x	n.v.t.	n.v.t.			
103	OS055997	1.689	2.003	11,6	stgekl	55,9	56,1	-0,65	3,07	0,36	1,06	2.124	1,00	1,00	1,00	1,00	1,00	1,00	11,10	J	0,50	0,30	0,30			2150	N			n.v.t.	0	80	N	x	n.v.t.	n.v.t.			
104	OS055998	222	233	11,6	stgekl	55,9	56,1	2,85	3,47	0,35	1,05	245	1,00	1,00	1,00	1,00	1,00	1,00	11,10	J	0,50	0,26	0,28			2150	N			n.v.t.	0	80	N	x	n.v.t.	n.v.t.			
89	OS055999	906	956	27,16	stgekl	55,9	56,1	3,22	4,65	0,28	1,03	989	1,00	1,00	1,00	1,00	1,00	1,00	27,10	J	0,30	0,15	0,16			2300	N			n.v.t.	0	80	N	x	n.v.t.	n.v.t.			
114	OS056197	826	740	11,6	stgekl	56,1	56,3	1,61	2,91	0,35	1,06	783	1,00	1,00	1,00	1,00	1,00	1,00	11,10	J	0,50	0,29	0,30			2150	N			n.v.t.	0	80	N	x	n.v.t.	n.v.t.			
115	OS056198	251	230	11,6	stgekl	56,1	56,3	2,89	3,29	0,34	1,05	242	1,00	1,00	1,00	1,00	1,00	1,00	11,10	J	0,50	0,27	0,27			2150	N			n.v.t.	0	80	N	x	n.v.t.	n.v.t.			
127	OS056199	1.008	948	27,16	stgekl	56,1	56,3	3,28	4,61	0,28	1,04	984	1,00	1,00	1,00	1,00	1,00	1,00	27,10	J	0,30	0,16	0,16			2300	N			n.v.t.	0	80	N	x	n.v.t.	n.v.t.			
136	OS056397	777	739	11,6	stgekl	56,3	56,5	1,59	2,87	0,35	1,06	792	1,00	1,00	1,00	1,00	1,00	1,00	11,10	J	0,50	0,29	0,29			2150	N			n.v.t.	0	80	N	x	n.v.t.	n.v.t.			
137	OS056398	239	226	11,6	stgekl	56,3	56,5	2,87	3,28	0,37	1,06	241	1,00	1,00	1,00	1,00	1,00	1,00	11,10	J	0,50	0,28	0,29			2150	N			n.v.t.	0	80	N	x	n.v.t.	n.v.t.			
149	OS056399	1.001	960	27,16	stgekl	56,3	56,5	3,28	4,59	0,27	1,04	995	1,00	1,00	1,00	1,00	1,00	1,00	27,10	J	0,30	0,15	0,15			2300	N			n.v.t.	0	80	N	x	n.v.t.	n.v.t.			
182	OS056597	7.443	7.528	11,6	stgekl	56,5	58,0	1,37	3,60	0,35	1,05	7.935	1,00	1,00	1,00	1,00	1,00	1,00	11,10	J	0,50	0,29	0,30			2150	N			n.v.t.	0	80	N	x	n.v.t.	n.v.t.			
171	OS056598	177	233	11,6	stgekl	56,5	56,7	2,89	3,30	0,35	1,06	246	1,00	1,00	1,00	1,00	1,00	1,00	11,10	J	0,50	0,27	0,28			2150	N			n.v.t.	0	80	N	x	n.v.t.	n.v.t.			
161	OS056599	429	479	27,16	stgekl	56,5	56,6	3,28	4,64	0,28	1,04	498	1,00	1,00	1,00	1,00	1,00	1,00	27,10	J	0,30	0,16	0,16			2300	N			n.v.t.	0	80	N	x	n.v.t.	n.v.t.			
300	OS056699	6.629	6.722	27,16	stgekl	56,6	58,0	3,24	4,95	0,35	1,04	7.006	1,00	1,00	1,00	1,00	1,00	1,00	27,10	J	0,30	0,15	0,18			2300	N			n.v.t.	0	80	N	x	n.v.t.	n.v.t.			
387	OS058097	2.672	2.251	11,6	stgekl	58,0	58,6	1,39	2,63	0,32	1,05	2.356	1,00	1,00	1,00	1,00	1,00	1,00	11,10	J	0,50	0,28	0,30			2150	N			n.v.t.	0	80	N	x	n.v.t.	n.v.t.			
409	OS058098	3.114	2.820	27,16	stgekl	58,0	58,6	3,39	4,94	0,30	1,04	2.921	1,00	1,00	1,00	1,00	1,00	1,00	27,10	J	0,30	0,16	0,18			2300	N			n.v.t.	0	80	N	x	n.v.t.	n.v.t.			
388	OS058099	1.821	1.742	11,6	stgekl	58,0	58,6	2,52	3,55	0,32	1,04	1.819	1,00	1,00	1,00	1,00	1,00	1,00	11,10	J	0,50	0,27	0,28			2150	N			n.v.t.	0	80	N	x	n.v.t.	n.v.t.			

45.724 45.279



Label vlakcode

Dyktafel Os 0551-0586 2010.1222 versie 4.05

Steentoets versie 4.02

stapgrootte 20 m

Legenda	45,3 goed	voldoende	voldoende ?	naderonderzoek	onvoldoende	geen oordeel
onzichtbaar vlak						totaal : 124 (x 1000 m ²)


Oosterschelde

dp 551 - dp 586

extra dikte

voor score="goed" op basis van alleen toplaagstabiliteit

bijlage 16.0



Label aanwezig toplaagdikte
eenheid [cm]

Dyktafel Os 0551-0586 2010 1222 versie 4 05
stapgrootte 20 m

Steentoets versie 4.02

Legenda		32.4 [-100;-15>	78.8 [0;0,1>	[0,1;2>	0,0 [4;10>	[20;>	
onzichtbaar vlak	12.9 [-15;-5>			[2;4>	0,0 [10;20>		totaal : 124 (x 1000 m ²)

Traject: Anna Jacobapolder, Kramerspolder, Prins Hendrikpolder dijkpaal 551 - 586 (Oosterschelde)

Omschrijving	Kenmerk	Datum
1 Ontwerpnota	PZDT-R-05396	19-12-05
2 Planbeschrijving	PZDT-R-06189	01-07-06
3 Document van vrijgave	PZDT-M-05038	10-02-05
4 Revisietekeningen	ZLRW 2008-1591 t/m 2008-1598	24-02-09
Toetsingen en memo's		
5 Actualisatie toetsing bekleding Hendrik-, Kramers- en Anna Jacobapolder, traject dp 550 – 590	PZDT-R-02349	15-11-02
6 Memo het toetsen van een onderhoudsstrook op de stormvloedberm	K-00-10-56	22-09-00

