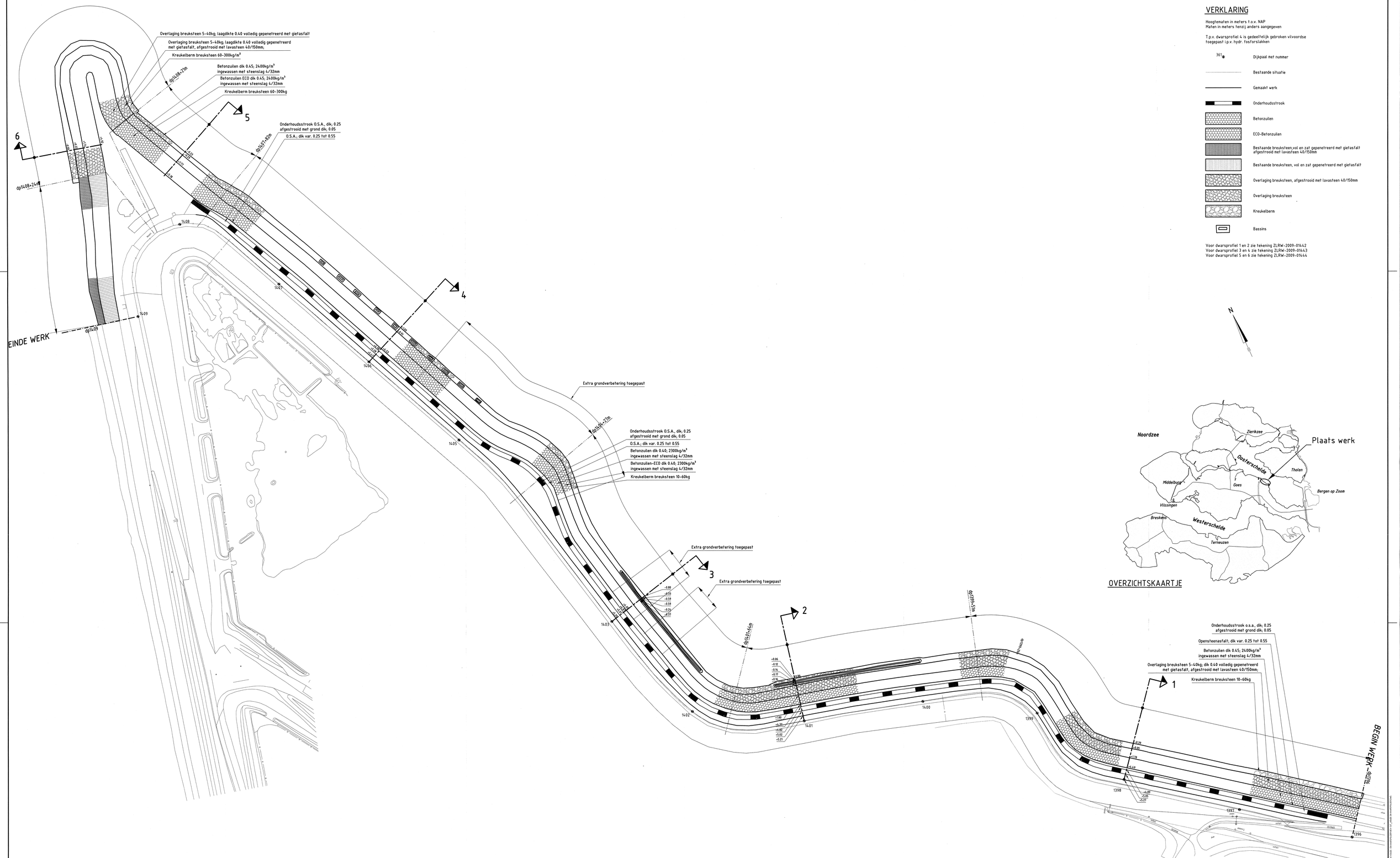

VERKLARING

Hoogtematen in meters t.o.v. NAP
Maten in meters tenzij anders aangegeven

T.p.v. dwarsprofiel 4 is gedeeltelijk gebroken vilvoordse toegepast i.p.v. hydr. fosforslakken

361	Dijkpaal met nummer
	Bestaande situatie
	Gemaakt werk
	Onderhoudsstrook
	Betonzuilen
	ECO-Betonzuilen
	Bestaande breuksteen,vol en zat gepenetreerd met gietasfalt afgestrooid met lavasteen 40/150mm
	Bestaande breuksteen, vol en zat gepenetreerd met gietasfalt
	Overlaging breuksteen, afgestrooid met lavasteen 40/150mm
	Overlaging breuksteen
	Kreukelberm
	Bassins

Voor dwarsprofiel 1 en 2 zie tekening ZLRW-2009-01442
Voor dwarsprofiel 3 en 4 zie tekening ZLRW-2009-01443
Voor dwarsprofiel 5 en 6 zie tekening ZLRW-2009-01444

rijkswaterstaat zeeland — afdeling WVI

Project Zeeweringen

REVISIE KOUDE EN KAARSPOLDER

Situatie van dp1396 tot dp1409

revisie ZLD-6313

getekend	P.Schaaf	d.d.	30-09-2009
gecontroleerd	S. Vermunt	d.d.	30-09-2009
accoord	S. Vereeke	d.d.	30-09-2009
gewijzigd			

schaal: 1:1000
in 4 bladen, blad nr. 1

A0 ZLRW-2009-01441

© Rijkswaterstaat, Dienst Zeeland, Postbus 5030, 4330 LA Middelburg, Nederland. Zonder voorafgaande schriftelijke toestemming van de rechthebbende(n) is het niet toegestaan deze tekening te vermenigvuldigen en/of openbaar te maken.

J:\21266WITAR\TOBFVISIF 2008 aanpassingen opnieuw naar PRZ tekeninsnemingsinschriften\RFVISIF Koude-en Kaarspolder\ZLRW-2009-01441_5-10-2009 8:10:51_rp070344_1:1

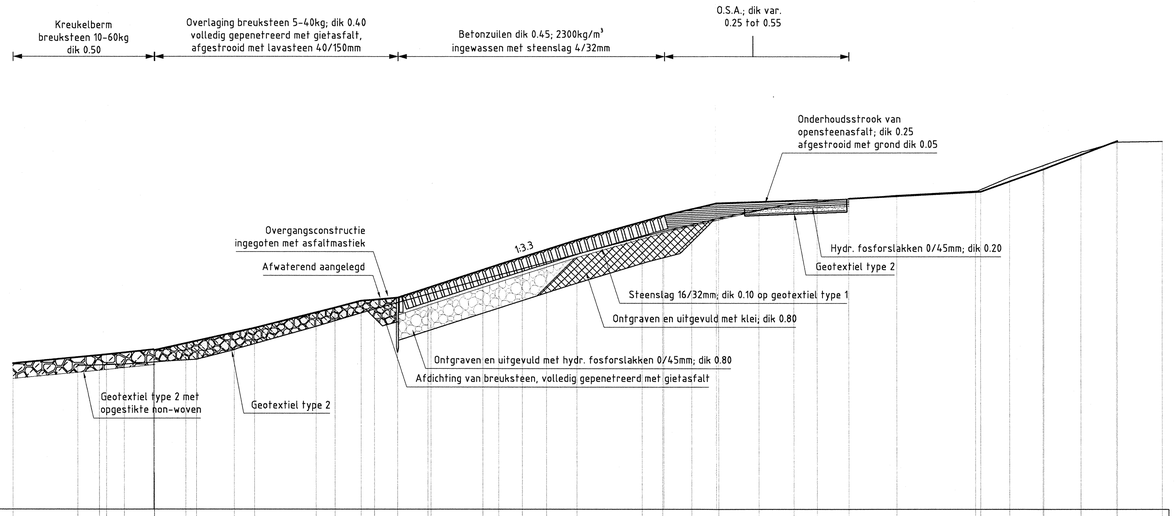

dp1398

Ingemeten afstand t.o.v. nulpunt (inmeting)			-2.53	-1.82	-0.99	0.00	1.38	2.62		5.29		7.20		8.95		10.75	12.05				16.44		18.49	19.82	20.97			24.33		26.89	28.02	29.12	30.37	31.55	33.04
Ingemeten hoogte t.o.v. NAP (inmeting)			-0.46	-0.44	-0.41	-0.34	-0.25	0.07		0.04		1.41		1.90		2.40	2.74				3.97		4.41	4.68	4.91			5.16		5.30	5.76	6.14	6.59	6.92	6.94
Ingemeten afstand t.o.v. nulpunt (uitmeting)	-4.65			-1.58	-0.02 -0.01	0.00	1.03		3.28		5.91	6.77	7.96	9.05		11.27	12.84	13.84		15.97	16.68	17.60	18.42			21.73	22.77			27.06		29.14		31.57	
Ingemeten hoogte t.o.v. NAP (uitmeting)	-0.39			-0.08	0.08 0.06	0.05	0.27		0.77		1.45	1.68	1.78	2.14		2.87	3.36	3.68		4.28	4.49	4.70	4.89			5.00	5.05			5.27		6.02		6.95	

DWARSPROFIEL 1

schaal 1:100

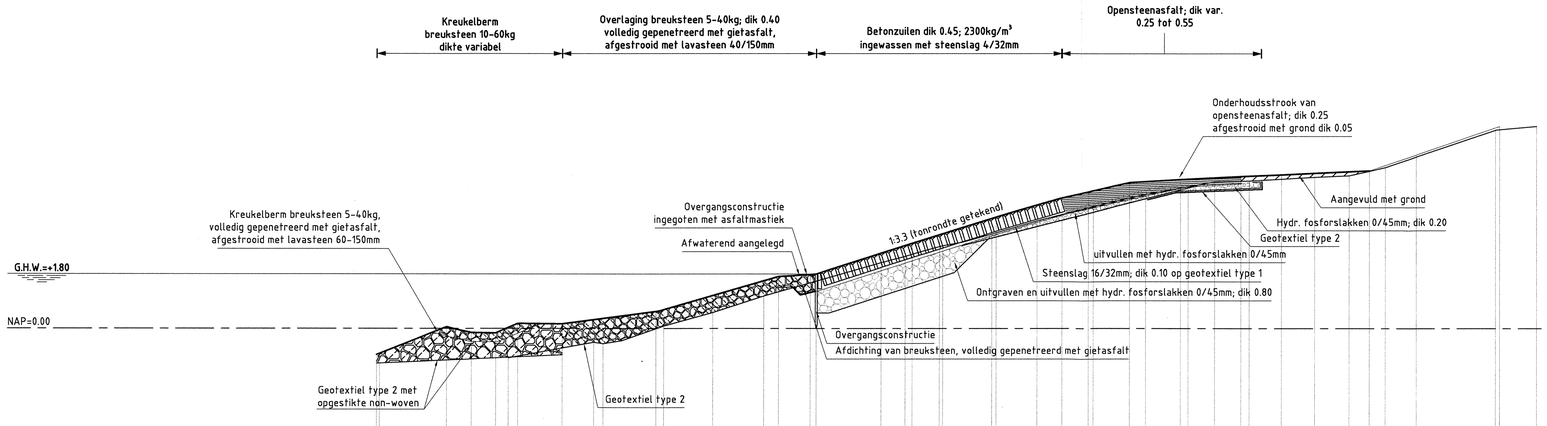

dp1401

Ingemeten afstand t.o.v. nulpunt (inmeting)					-1.76	0.00	1.04 1.24		3.32	4.92		6.59				10.44	11.23	12.46		14.07	15.55		17.40		19.12	20.51	21.98	22.51		24.65	25.77	26.95		30.59	31.93
Ingemeten hoogte t.o.v. NAP (inmeting)					-0.97	-0.64	-0.45 -0.49		0.09	0.54		1.08				2.18	2.39	2.74		3.12	3.56		4.04		4.43	4.68	4.85	4.88		5.00	5.05	5.32		6.55	6.68
Ingemeten afstand t.o.v. nulpunt (uitmeting)	-6.09		-3.81	-2.98	-2.18	-1.45	0.00		3.06				7.07	8.11	8.31		11.46	12.35		14.21		16.37	17.23	18.59		20.26		22.24	23.56			26.43		29.98		30.72	
Ingemeten hoogte t.o.v. NAP (uitmeting)	-0.86	-0.82	0.06	-0.12	-0.14	0.17	0.16		0.57				1.72	1.79	1.80		2.82	3.10		3.69		4.32	4.52	4.82		4.92		5.02	5.08			5.21		5.74		6.68	

DWARSPROFIEL 2

schaal 1:100

VERKLARING

HOOGTEMATEN IN METERS T.O.V. NAP
MATEN IN METERS TENZIJ ANDERS AANGEGEVEN

- Bestaand profiel
- Gemaakt werk
- O.S.A. (gemaakt)
- Overlaging gepenetreerde breuksteen (gemaakt)
- Hydraulische fosforslakken (gemaakt)
- Kreukelberm (gemaakt)
- Betonzuilen (gemaakt)
- Grond ontgraven
- Grond aangevuld

VOOR SITUATIE ZIE TEKENING ZLRW-2009-01441

rijkswaterstaat zeeland | afdeling WVI

Project Zeeweringen

REVISIE Koude- en Kaarspolder

Dwarsprofiel 1 en 2

revisie ZLD-6313

getekend	P.Schaaf	d.d.	30-09-2009	schaal 1:100
gecontroleerd	S. Vermunt	d.d.	30-09-2009	
accoord	S. Vereeke	d.d.	30-09-2009	in 4 bladen, blad nr. 2
gewijzigd				A1 ZLRW-2009-01442

FILENAME P:\ZD\DAS\ZD-DIVERSE-DWB\KAARSPOLDER\DWARSPROFIELEN\DWARSPROFIELEN KOUDE- EN KAARSPOLDER.DWG
PLOTDATUM 18/5/2009 13:13:37

Topografische ondergrond: (c) Topografische Dienst Kadaster Topografische ondergrond: (c) Regionaal samenwerkingsverband Zeeland GBKN
Kadastrale ondergrond: (c) Kadaster, Middelburg

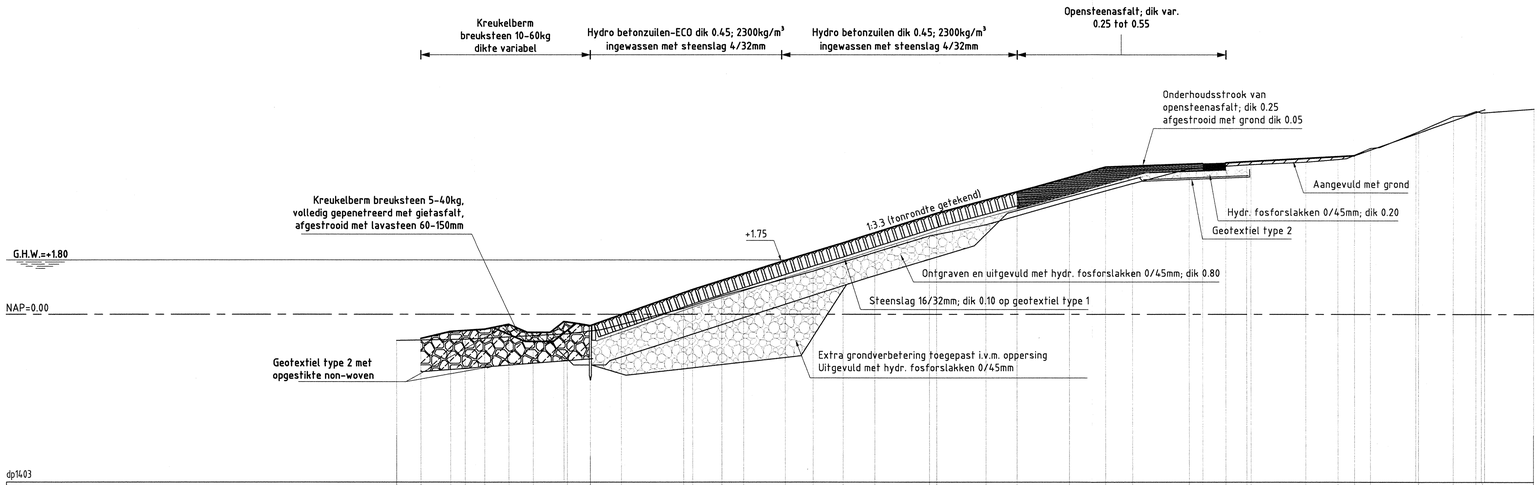

dp1403

Ingemeten afstand t.o.v. nulpunt (inmeting)	-6.37			-4.12				-0.76	0.00			3.04		4.30			7.29				11.10		12.95			15.67			17.77		19.62			21.50			23.42		24.46		25.52			27.11		28.27		29.01	29.19		30.90
Ingemeten hoogte t.o.v. NAP (inmeting)	-0.86			-0.82				-0.64	-0.55			0.20		0.61			1.43				2.59		2.96			3.75			4.33		4.81			4.94			5.03		5.12		5.49			6.04		6.55		6.71	6.66		6.79
Ingemeten afstand t.o.v. nulpunt (uitmeting)			-5.57	-4.60		-3.47	-2.67	-1.88	-0.87	0.00	1.01		3.34		5.01		6.37		8.27	9.32		11.33			13.96			16.88			20.07	20.82	21.64						25.01				27.03					29.30		
Ingemeten hoogte t.o.v. NAP (uitmeting)			-0.80	-0.56		-0.49	-0.33	-0.59	-0.24	-0.37	-0.01		0.82		1.35		1.79		2.37	2.70		3.34			4.05			4.87			4.98	5.01	5.06						5.25				5.97					6.77		

DWARSPROFIEL 3

schaal 1:100

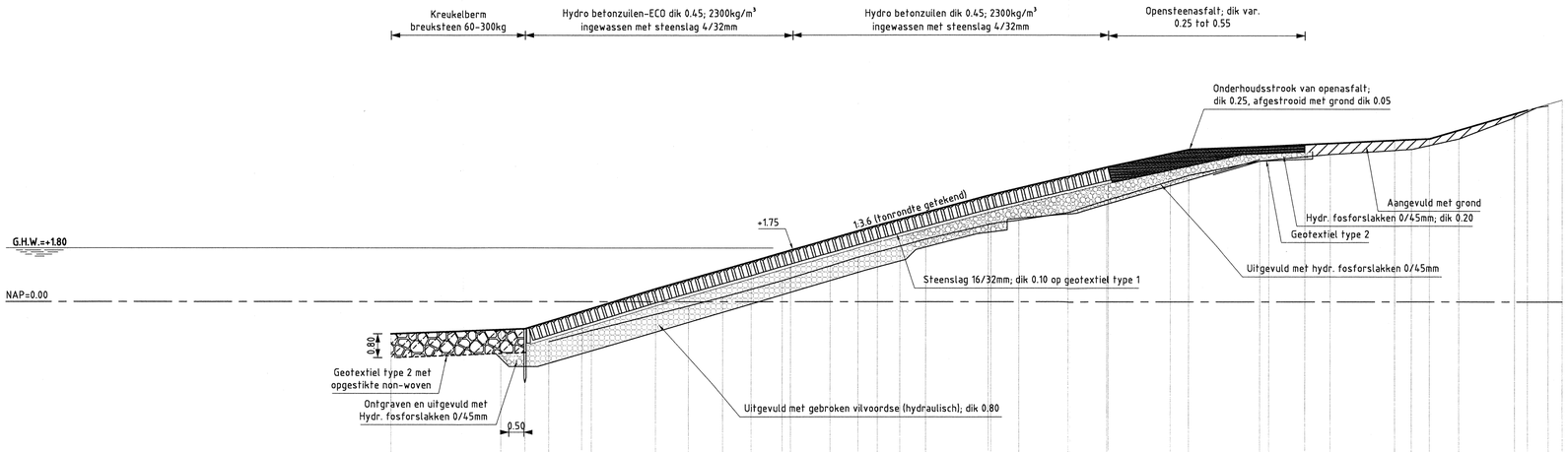

dp1406

Ingemeten afstand t.o.v. nulpunt (inmeting)						0.79		2.20				5.43		6.56			8.55		10.15	11.08		12.46	13.32			15.48	16.42		18.05		19.36			22.07			24.43			26.75			29.47		31.06			32.91		34.02
Ingemeten hoogte t.o.v. NAP (inmeting)						-1.35		-0.96				-0.14		0.15			0.71		1.20	1.49		1.87	2.10			2.61	2.74		3.00		3.41			4.24			4.73			4.95			5.12		5.47			6.18		6.59
Ingemeten afstand t.o.v. nulpunt (uitmeting)		-4.47			-0.80	0.00		1.89		4.33					7.51		8.82					11.72				15.40					19.40		21.46			24.33		25.91				28.91		30.08				33.34		34.49
Ingemeten hoogte t.o.v. NAP (uitmeting)		-1.09			-0.94	-0.91		-0.33		0.43					1.34		1.73					2.57				3.57					4.53		4.98			5.22		5.28				5.43		5.47				6.44		6.77

DWARSPROFIEL 4

schaal 1:100

VERKLARING

HOOGTEMATEN IN METERS T.O.V. NAP
MATEN IN METERS TENZIJ ANDERS AANGEGEVEN

- Bestaand profiel
- Gemaakt werk
- O.S.A. (gemaakt)
- Hydraulische vilvoordse (gemaakt)
- Hydraulische fosforslakken (gemaakt)
- Kreukelberm (gemaakt)
- Betonzuilen (gemaakt)
- Grond ontgraven
- Grond aangevuld

VOOR SITUATIE ZIE TEKENING ZLRW-2009-01441

rijkswaterstaat zeeland | afdeling WVI

Project Zeeweringen

REVISIE Koude- en Kaarspolder

Dwarsprofiel 3 en 4

revisie ZLD-6313

getekend	P.Schaaf	d.d.	30-09-2009
gecontroleerd	S. Vermunt	d.d.	30-09-2009
accoord	S. Vereeke	d.d.	30-09-2009
gewijzigd			

schaal 1:100

in 4 bladen, blad nr. 3

A1 ZLRW-2009-01443

Topografische ondergrond: (c) Topografische Dienst Kadaster Topografische ondergrond: (c) Regionaal samenwerkingsverband Zeeland GBKN
Kadastrale ondergrond: (c) Kadaster, Middelburg

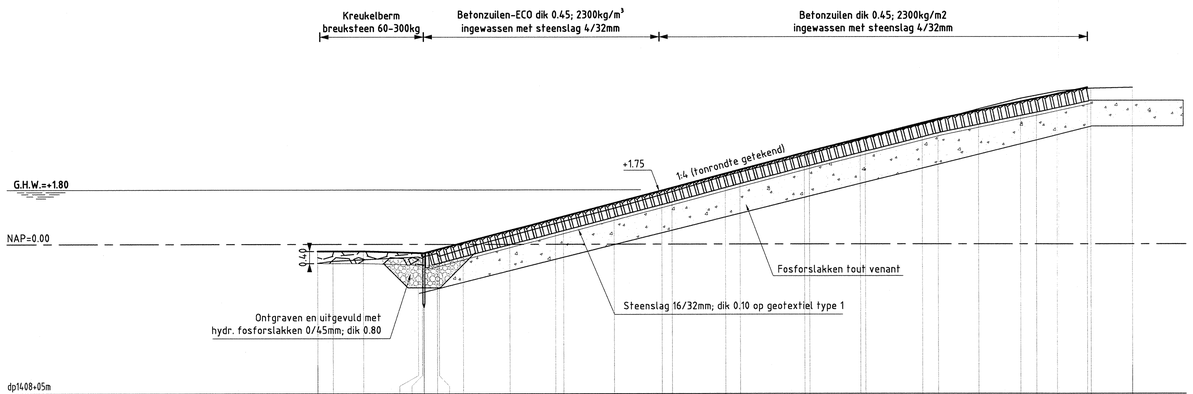

dp1408+05m

Ingemeten afstand t.o.v. nulpunt (inmeting)	-3.48	-2.98	0.17	0.05	0.00	0.45	0.55	1.31	4.62	6.27	8.17	9.92	12.50	14.50	16.36	18.19	19.57	20.77	21.89	23.25
Ingemeten hoogte t.o.v. NAP (inmeting)	-0.63	-0.55	-0.42	-0.46	-0.41	-0.29	-0.29	-0.14	0.77	1.19	1.74	2.26	2.94	3.51	3.96	4.48	4.82	5.06	5.15	5.19
Ingemeten afstand t.o.v. nulpunt (uitmeting)	-3.48	-1.98	0.00		2.84	4.35		7.83	10.39	12.67	14.34	16.87	20.09	21.78
Ingemeten hoogte t.o.v. NAP (uitmeting)	-0.23	-0.23	-0.29		0.46	0.85		1.77	2.47	3.07	3.50	4.15	4.82	5.18

DWARSPROFIEL 5

schaal 1:100

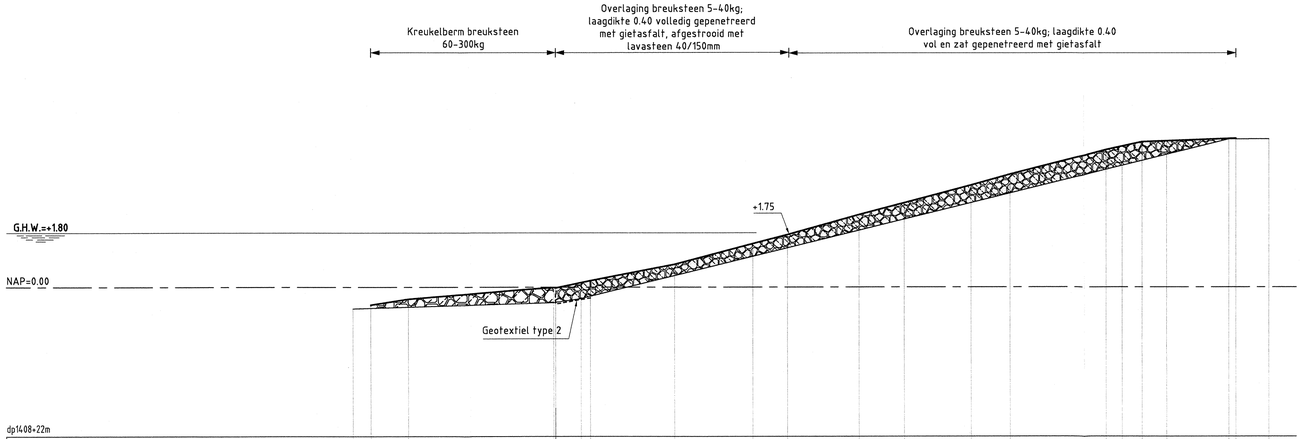

dp1408+22m

Ingemeten afstand t.o.v. nulpunt (inmeting)	-6.66	0.00	0.85	18.59	22.09	23.40
Ingemeten hoogte t.o.v. NAP (inmeting)	-0.71	-0.51	-0.38	4.03	4.90	4.91
Ingemeten afstand t.o.v. nulpunt (uitmeting)	-6.07	-4.84	-0.06	0.00	1.15	3.90	6.47	7.60	9.94	11.42	13.61	14.90	18.06	19.25	20.05	22.32
Ingemeten hoogte t.o.v. NAP (uitmeting)	-0.58	-0.39	-0.01	-0.02	-0.02	0.22	0.76	1.44	1.74	2.40	2.79	3.38	3.73	4.55	4.81	4.84	4.92

DWARSPROFIEL 6

schaal 1:100

VERKLARING

HOOGTEMATEN IN METERS T.O.V. NAP
MATEN IN METERS TENZIJ ANDERS AANGEGEVEN

- Bestaand profiel
- Gemaakt werk
- Overlaging gepenetreerde breuksteen (gemaakt)
- Fosforslakken (tout venant) (gemaakt)
- Hydraulische fosforslakken (gemaakt)
- Kreukelberm (gemaakt)
- Betonzuilen (gemaakt)
- Grond ontgraven
- Grond aangevuld

VOOR SITUATIE ZIE TEKENING ZLRW-2009-01441

rijkswaterstaat
zeeland

afdeling WVI

Project Zeeweringen

REVISIE Koude- en Kaarspolder

Dwarsprofiel 5 en 6

revisie
ZLD-6313

getekend	P.Schaaf	d.d.	30-09-2009
gecontroleerd	S. Vermunt	d.d.	30-09-2009
accoord	S. Vereeke	d.d.	30-09-2009
gewijzigd			

schaal 1:100

in 4 bladen, blad nr. 4

A1 ZLRW-2009-01444

FILENAME P:\ZEELAND\TEKENWERK\2009 AANGEWEZEN PROJECTEN\RAAR PRZ TEKENWERK\PROJECTTEKENINGEN\DWARSTRECHT KOUDE EN KAARSPOLDER\DWARS
PLOTDATUM 30/09/2009 23:16

Topografische ondergrond: (c) Topografische Dienst Kadaster Topografische ondergrond: (c) Regionaal samenwerkingsverband Zeeland GBKN
Kadastrale ondergrond: (c) Kadaster, Middelburg