

Revisietoetsing

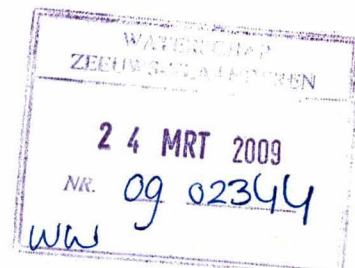


Ministerie van Verkeer en Waterstaat
Directoraat-generaal Rijkswaterstaat
Directie Zeeland

Polder/bestek
Paulinapolder
bestek ZL-5569

Aan

Leden PBO



Toetsing uitgevoerd door

[REDACTED]

Doorkiesnummer

[REDACTED]

Status

DEFINITIEF

Datum

19 maart 2009

Bijlagen

1. Eindscores

Kenmerk

PZDT-M-09102 rev

Beschrijving

Dit rapport beschrijft de revisietoetsing van de nieuw aangebrachte steenbekleding naast de Paulinapolder. Dit werk is uitgevoerd in 2003 waarbij de oude bekleding deels is vervangen door nieuwe bekleding. Het traject is gelegen ten westen van Terneuzen en ten noordoosten van Biervliet op Zeeuws-Vlaanderen aan de Westerschelde. De toetsing is uitgevoerd naar aanleiding van de revisie, uitgevoerd door het Waterschap Zeeuws-Vlaanderen. Voor de toetsing is gebruik gemaakt van het programma SteenToets versie 4.05.

Een overzicht van het traject is weergegeven in figuur 1.

Randvoorwaarden

De gebruikte randvoorwaarden zijn aangeleverd door het voormalige RIKZ (huidige Deltares), de revisietoetsing is uitgevoerd met het ontwerppeil 2060.

Veldbezoek

Op 24 februari 2009 is een veldbezoek uitgevoerd door [REDACTED] van het Projectbureau Zeeweringen. Er zijn geen bijzonderheden geconstateerd. Foto's zijn terug te vinden op:


G:\Water en Scheepvaart\Zeeweringen (AXZ)\Algemeen\foto's\Dijkvakken Westerschelde\Paulinapolder.

Controle toetsing

De toetsing van Waterschap Zeeuws-Vlaanderen (steentoetsv405 2060 kopie PRZW.xls, te vinden op P:\AXZ_REVISIE\CONTROLE_TOETSING\04 Westerschelde\01_zeeuws_vlaanderen) is gecontroleerd en in orde bevonden. Dit bestand vormt de basis van de in dit document beschreven toetsing. Alle voor de overdracht relevante stukken zijn op het projectbureau aanwezig.



014167 2009 PZDT-M-09102 rev
Revisietoetsing Paulinapolder getekend




Figuur 1: Luchtfoto traject Paulinapolder (bron: www.maps.google.nl)

Conclusie

De nieuw aangebrachte bekleding van de Paulinapolder (ZL-5569) is volledig goed getoetst. Hiermee is het traject gereed voor overdracht aan de beheerder.

Akkoord Projectbureau Zeeweringen,

Akkoord waterschap Zeeuws-Vlaanderen,



projectleider Techniek

hoofd sector Waterkeringen en Wegen

6 april 2009



BIJLAGE 1: EINDSCORES

Glooiingskaart met eindscores Paulinapolder

