


Revisietoetsing




Ministerie van Verkeer en Waterstaat
Directoraat-generaal Rijkswaterstaat
Directie Zeeland

Polder/bestek
Westelijke Sloehavendam, Schorerpolder
(dp 0718 – dp 0721²⁵)
bestek ZLD-6102

Aan



Toetsing uitgevoerd door



Doorkiesnummer



Datum

7 december 2009

Bijlagen

1. Gloomingskaart met eindscores beheerder

Status

DEFINITIEF

Kenmerk

PZDT-M-09246 rev

Beschrijving

Dit rapport beschrijft de revisietoetsing van de nieuw aangebrachte steenbekleding naast Westelijke Sloehavendam en Schorerpolder. Dit werk is uitgevoerd in 2007 waarbij de oude bekleding is overlaagd of vervangen door zuilen. Het traject is gelegen op Walcheren aan de Westerschelde tussen de dijkpalen 0718 en 0721²⁵. De toetsing is uitgevoerd naar aanleiding van de revisie, uitgevoerd door het Waterschap Zeeuwse Eilanden. Voor de toetsing is gebruik gemaakt van het programma SteenToets versie 4.05.

Een luchtfoto van het traject is weergegeven in figuur 1.



Figuur 1: Luchtfoto Westelijke Sloehavendam, Schorerpolder (bron: www.maps.google.nl)



014311 2009 PZDT-M-09246 inv
Revisietoetsing Westelijke Sloehavendam / Schore



Randvoorwaarden

De gebruikte randvoorwaarden staan weergegeven in de ontwerpnota van de Westelijke Sloehavendam, Schorerpolder (PZDT-R-05349 ontw). De revisietoetsing is uitgevoerd met het ontwerppeil 2060.

Veldbezoek

Op woensdag 25 maart 2009 is een veldbezoek uitgevoerd door [redacted] van Waterschap Zeeuwse Eilanden en [redacted] van het Projectbureau Zeeweringen. Er zijn geen bijzonderheden geconstateerd. De aansluitingen op de bestaande dijkbekleding van de Schorerpolder en de nieuwe dijkbekleding van de Zuidwatering zijn goed uitgevoerd.

Controle toetsing

De toetsing van Waterschap Zeeuwse Eilanden, zoals beschreven in "Rapportage toetsing bekleding, Westelijke Sloehavendam en Schorerpolder (Walcheren), dijkpaal 716-719" (PZDT-R-09403 rev) is gecontroleerd en in orde bevonden. Dit rapport vormt de basis van de in dit document beschreven toetsing. Alle voor de overdracht relevante stukken zijn op het projectbureau aanwezig.

Foto's

Foto's van het dijktraject en het veldbezoek zijn terug te vinden op:
G:\Water en Scheepvaart\Zeeweringen (AXZ)\Algemeen\foto's\Dijkvakken Westerschelde\Sloegebied\West_Sloehavendam Schorerpolder.

Conclusie

De nieuw aangebrachte bekleding van Westelijke Sloehavendam, Schorerpolder (bestek ZLD-6102) is volledig goed getoetst. Hiermee is het traject gereed voor overdracht aan de beheerder.

Akkoord Projectbureau Zeeweringen,

Akkoord waterschap Zeeuwse Eilanden,

[redacted]
projectleider Techniek

[redacted]
directeur Waterkeringen en Wegen

..... 2009

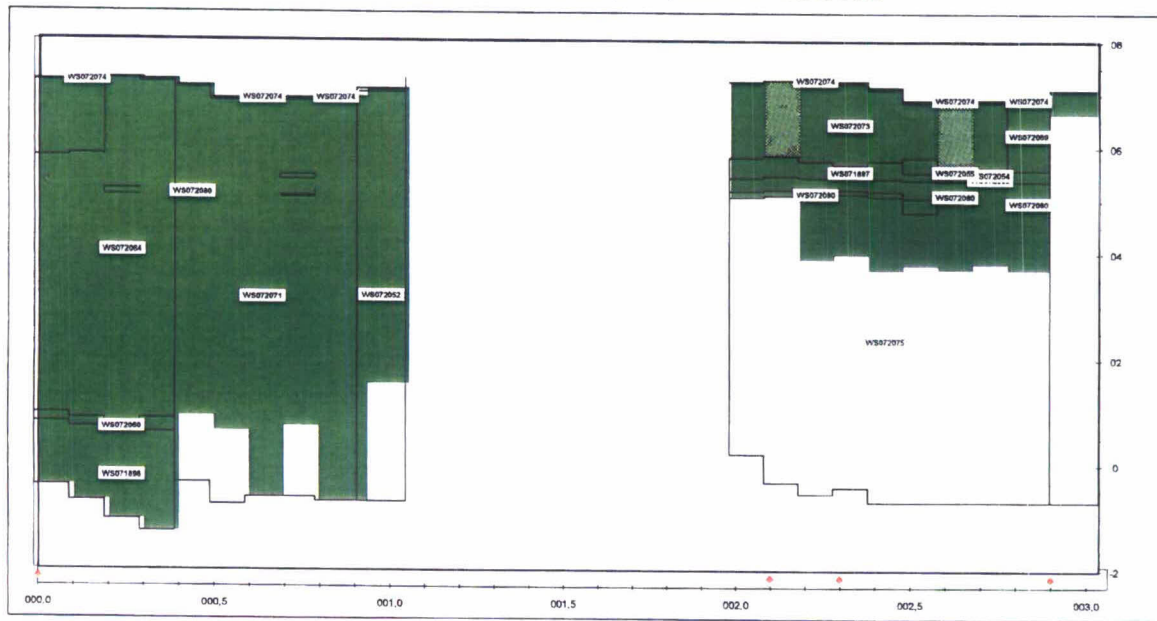
Westelijke Sloehavendam

Eendoordeel toetsing bekleding; vooraanzicht

bijlage 14.1

dp 0 - dp 30,5

op basis van : één oordeel per vlak, inclusief beheerdersoordeel



Label vlakcode Dyktafel Ws 719 hav 2009.1118 versie 4.05 Steentoets versie 4.04
 voor deze figuur is bij 1 traject de vakgrens aangepast! stapgrootte 20 m

Legende	 goed	 voldoende	 onvoldoende	 naderonderzoek	 onvoldoende	 geen oordeel
 onzichtbaar vlak						totaal : 141,1 (x 1000 m ²)

graf vooraanzicht
dyktafel met volledige kleurvulling versie 4.05A.xls

15:55
25-11-2009





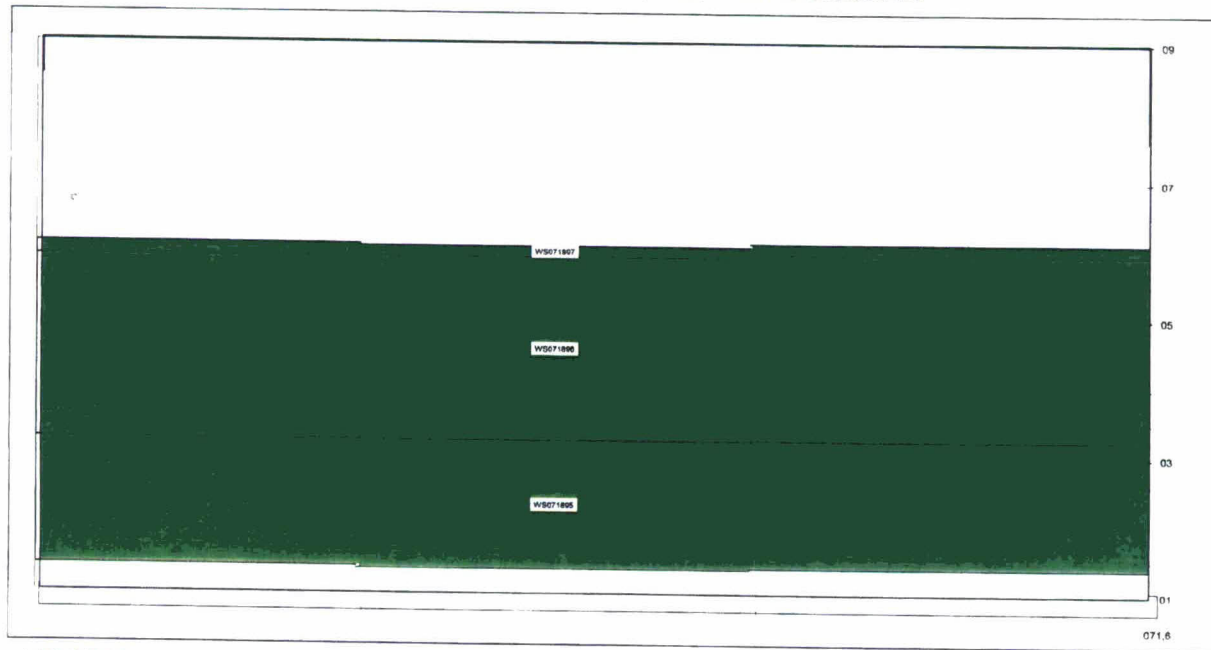
Westerschelde

dp 716 - dp 719

Eindoordeel toetsing bekleding; vooraanzicht

op basis van : één oordeel per vlak, inclusief beheedersoordeel

bijlage 14.1



Label: vlakcode Dyktafel Ws 716-719 2009.1118 versie 4.05 Steentoots versie 4.04

stapgrootte 20 m

Legende	goed	voldoende	onzichtbaar vlak	naderonderzoek	onvoldoende	geen oordeel
onzichtbaar vlak						totaal : 13,7 (x 1000 m ²)

graf vooraanzicht
dyktafel met volledige kleurvulling versie 4.05A.xls

10:55
20-11-2009